

Pays de la Loire, Vendée  
Vix  
Chaignée (la)  
14 rue des Diligences

## Café (vestiges) ; la Chaignée, 14 rue des Diligences

### Références du dossier

Numéro de dossier : IA85002393  
Date de l'enquête initiale : 2019  
Date(s) de rédaction : 2019  
Cadre de l'étude : inventaire topographique Vallée de la Sèvre Niortaise, Marais poitevin  
Degré d'étude : étudié

### Désignation

Dénomination : café

### Compléments de localisation

Milieu d'implantation : en écart  
Références cadastrales : 1836, D ; 2019, ZH, 65

### Historique

Cet ancien café est placé au bord de ce qui constituait jusqu'en 1978 la route départementale D 938 ter, avant qu'elle ne soit détournée par le nord et l'est. Jusqu'au 19e siècle, le chemin de Fontenay, venant de Velluire, arrivait à Vix par la chaussée du Bot, "fort mauvaise l'hiver", selon Claude Masse en 1720, puis montait la butte de la Chaignée par l'actuelle rue de la Chaignée, avant de poursuivre vers le bourg par Cassinelle. Le nouvel itinéraire, contournant la butte de la Chaignée par le nord (actuelle rue des Diligences), a dû être créé lorsque la route départementale a été construite, en 1835.

A cette époque, comme le montre le plan cadastral de 1836, il n'existe ici aucune construction mais, en contrebas, une mare qui dépend de la [métairie de la Chaignée](#), située au sommet de la butte. En 1840, selon le cadastre, son propriétaire, Marie Joseph Brunetière, avocat à Fontenay-le-Comte, fait construire là un premier bâtiment.

Le recensement de 1906 est le premier à mentionner à la Chaignée un café tenu par Emile Proteau et son épouse, Anne-Marie Burlot (lorsqu'ils se sont mariés, en 1883, Emile Proteau était maçon). La partie droite des bâtiments actuels, au sud, pourrait remonter à cette période. Emile Proteau meurt peu après et, au recensement de 1911, c'est désormais Louis Raison (1884-1954), né à Saint-Hilaire-la-Palud, qui tient le café avec son épouse, Joséphine Fabarez (1886-1956), originaire de L'Île-d'Elle.

L'établissement est reconstruit en 1912, selon le cadastre (tout en conservant sans doute la partie sud, qui semble plus ancienne), pour le compte de la veuve Proteau qui en transmet la propriété à Louis Raison en 1921. Le café Raison est tenu pendant l'entre-deux-guerres par ce dernier avec son fils Marcel, tous deux qualifiés de limonadiers aux recensements de 1931 et 1936. En 1926, Louis Raison est autorisé à installer une pompe à essence devant son café, pour servir les automobiles qui, de plus en plus nombreuses, passent sur ce qui est encore la route départementale. Marcel Raison meurt prématurément, quelques semaines avant son père, en 1954. Le café continue ses activités jusqu'en juillet 1985, date à laquelle il est détruit par un incendie.

Période(s) principale(s) : 1er quart 20e siècle

Dates : 1912 (daté par source)

### Description

L'ancien café est situé le long de l'ancienne route départementale D 938 ter. Un peu en retrait par rapport à la voie, il comprend deux corps de bâtiments alignés. Celui situé au sud de l'ensemble, qui paraît le plus ancien, est en simple rez-de-chaussée avec grenier habitable. L'autre, au nord, comprend un étage et présente en façade quatre travées d'ouvertures

et cinq baies au rez-de-chaussée. La base de la façade des deux corps de bâtiments est marquée par un solin en parement et un bandeau. Au-dessus d'une des portes du corps de bâtiment nord, figure encore l'inscription "Café". Un cartouche peint se trouve entre les deux travées de gauche, à l'étage, avec cette inscription, en partie effacée : "[Café ?] des amis / Fabarez / Durante (?)".

## Éléments descriptifs

Matériau(x) du gros-oeuvre, mise en oeuvre et revêtement : calcaire, moellon, enduit

Matériau(x) de couverture : tuile creuse

Étage(s) ou vaisseau(x) : 1 étage carré

Couvrements :

Type(s) de couverture : toit à longs pans

## Typologies et état de conservation

État de conservation : vestiges

## Statut, intérêt et protection

Statut de la propriété : propriété privée

## Références documentaires

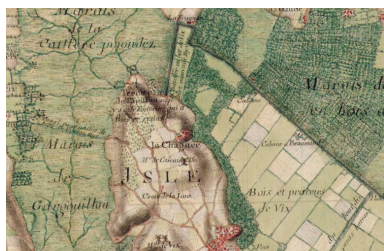
### Documents d'archive

- **AD85, 5 M 324. 1840-1939 : dossiers d'établissements classés, commune de Vix.**  
Archives départementales de la Vendée, 5 M 324. **1840-1939 : dossiers d'établissements classés, commune de Vix.**
- Archives départementales de la Vendée ; 3 P 3392 à 3401, 3725 (complétés par les registres conservés en mairie). **1837-1971 : état de section et matrices des propriétés du cadastre de Vix.**

### Documents figurés

- **Plan cadastral de Vix, 1836.** (Archives départementales de la Vendée ; 3 P 303).

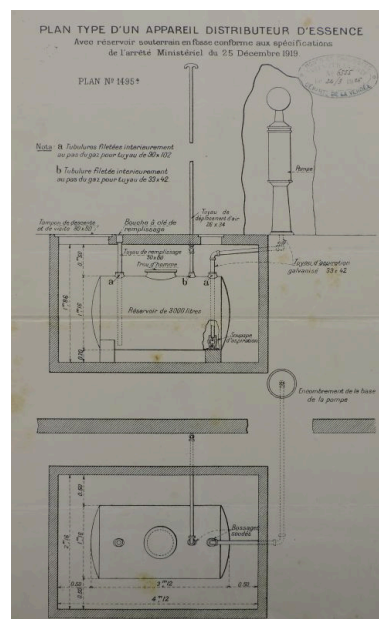
## Illustrations



Le chemin de Fontenay sur la carte de la région par Claude Masse en 1720.  
Phot. Yannis (reproduction) Suire  
IVR52\_20198502967NUCA



Le terrain et la mare (parcelles 33 et 34), en haut à gauche, sur le plan cadastral de 1836.  
Phot. Yannis (reproduction) Suire  
IVR52\_20198501654NUCA



Plan type d'un appareil de distribution d'essence, annexé

à la demande d'autorisation  
présentée par Louis Raison en 1926.  
Phot. Yannis (reproduction) Suire  
IVR52\_20198503651NUCA



Le café Raison et, à gauche, sa pompe à essence, vers 1930.  
Phot. Yannis (reproduction) Suire  
IVR52\_20198503706NUCA



Le café détruit par un incendie, juillet 1985.  
Phot. Yannis (reproduction) Suire  
IVR52\_20198503804NUCA



L'ancien café vu depuis le sud.  
Phot. Yannis Suire  
IVR52\_20198503243NUCA



L'inscription Café au-dessus d'une des portes.  
Phot. Yannis Suire  
IVR52\_20198503244NUCA



Le cartouche portant inscription, à l'étage.  
Phot. Yannis Suire  
IVR52\_20198503245NUCA

## Dossiers liés

### Dossiers de synthèse :

Vix : présentation de la commune (IA85002141) Pays de la Loire, Vendée, Vix

Maisons, fermes : l'habitat à Vix (IA85002142) Pays de la Loire, Vendée, Vix

### Oeuvre(s) contenue(s) :

Auteur(s) du dossier : Yannis Suire

Copyright(s) : (c) Région Pays de la Loire - Inventaire général ; (c) Conseil départemental de la Vendée



Le chemin de Fontenay sur la carte de la région par Claude Masse en 1720.

Référence du document reproduit :

- **1720, 29 octobre : Carte du 46e quarré de la generale des costes du Bas Poitou, pais d'Aunis, Saintonge et partie de la Basse Guienne...**, par Claude Masse. (Service Historique de la Défense de Vincennes ; J10C 1293, pièce 17).

IVR52\_20198502967NUCA

Auteur de l'illustration : Yannis (reproduction) Suire

Date de prise de vue : 2019

(c) Région Pays de la Loire - Inventaire général ; (c) Conseil départemental de la Vendée ; (c) Service historique de la Défense

tous droits réservés



Le terrain et la mare (parcelles 33 et 34), en haut à gauche, sur le plan cadastral de 1836.

Référence du document reproduit :

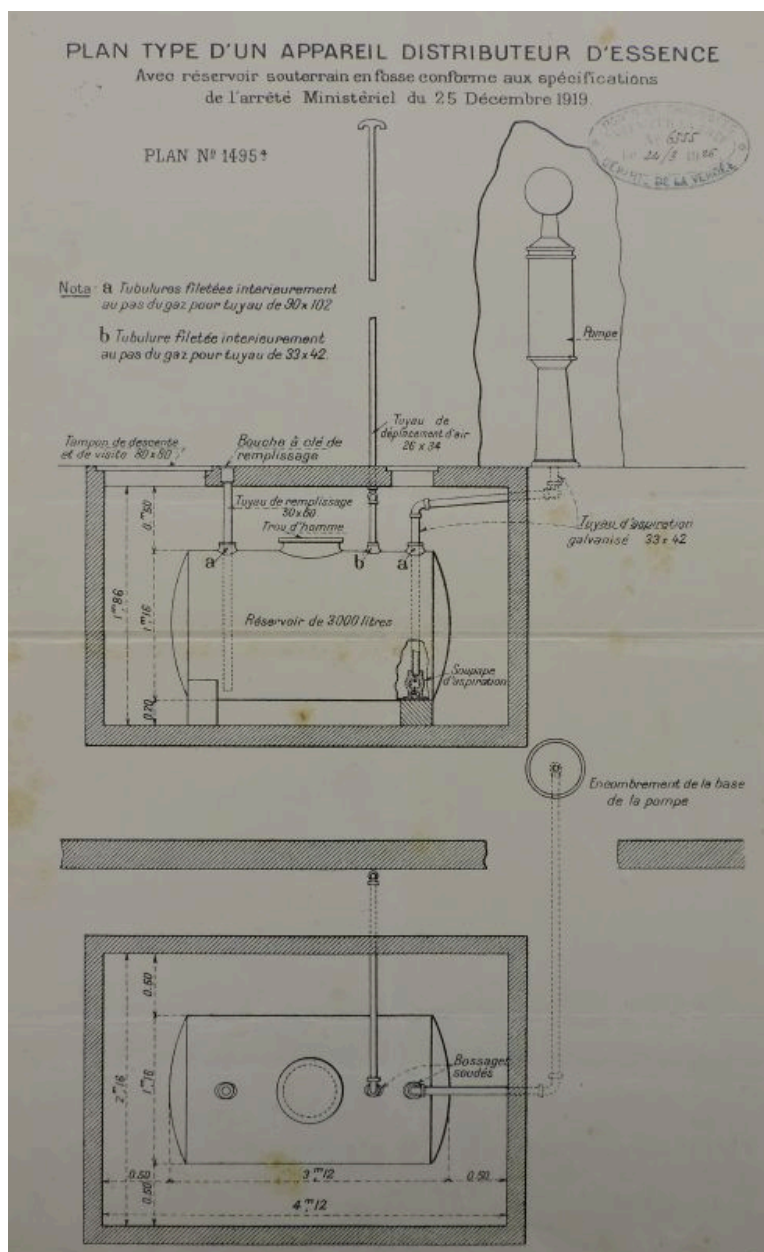
- **Plan cadastral de Vix, 1836.** (Archives départementales de la Vendée ; 3 P 303).

IVR52\_20198501654NUCA

Auteur de l'illustration : Yannis (reproduction) Suire

Date de prise de vue : 2019

(c) Région Pays de la Loire - Inventaire général ; (c) Conseil départemental de la Vendée  
tous droits réservés



Plan type d'un appareil de distribution d'essence, annexé à la demande d'autorisation présentée par Louis Raison en 1926.

Référence du document reproduit :

- **AD85, 5 M 324. 1840-1939 : dossiers d'établissements classés, commune de Vix.**  
Archives départementales de la Vendée, 5 M 324. 1840-1939 : dossiers d'établissements classés, commune de Vix.

IVR52\_20198503651NUCA

Auteur de l'illustration : Yannis (reproduction) Suire

Date de prise de vue : 2019

(c) Région Pays de la Loire - Inventaire général ; (c) Conseil départemental de la Vendée  
tous droits réservés



Le café Raison et, à gauche, sa pompe à essence, vers 1930.

IVR52\_20198503706NUCA

Auteur de l'illustration : Yannis (reproduction) Suire

Date de prise de vue : 2019

(c) Région Pays de la Loire - Inventaire général ; (c) Conseil départemental de la Vendée ; (c) Collection particulière  
tous droits réservés



Le café détruit par un incendie, juillet 1985.

Référence du document reproduit :

- Groupe "Vieux Vix" sur Facebook (mise en ligne de cartes postales, photographies et documents d'archives).

IVR52\_20198503804NUCA

Auteur de l'illustration : Yannis (reproduction) Suire

Date de prise de vue : 2019

(c) Région Pays de la Loire - Inventaire général ; (c) Conseil départemental de la Vendée ; (c) Collection particulière  
tous droits réservés





L'ancien café vu depuis le sud.

IVR52\_20198503243NUCA

Auteur de l'illustration : Yannis Suire

Date de prise de vue : 2019

(c) Région Pays de la Loire - Inventaire général ; (c) Conseil départemental de la Vendée  
tous droits réservés



L'inscription Café au-dessus d'une des portes.

IVR52\_20198503244NUCA

Auteur de l'illustration : Yannis Suire

Date de prise de vue : 2019

(c) Région Pays de la Loire - Inventaire général ; (c) Conseil départemental de la Vendée  
tous droits réservés



Le cartouche portant inscription, à l'étage.

IVR52\_20198503245NUCA

Auteur de l'illustration : Yannis Suire

Date de prise de vue : 2019

(c) Région Pays de la Loire - Inventaire général ; (c) Conseil départemental de la Vendée  
tous droits réservés