Pays de la Loire, Sarthe
Saint-Vincent-du-Lorouër
Gare-Chien
6 rue Gérard-Dupré

Maison, Gare-Chien, 6 rue Gérard-Dupré

Références du dossier

Numéro de dossier : IA72001127
Date de l'enquête initiale : 2010
Date(s) de rédaction : 2010
Cadre de l'étude : inventaire topographique
Degré d'étude : étudié

Désignation

Dénomination : maison
Parties constituantes non étudiées : communs, remise, volière, boulangerie, puits

Compléments de localisation

Milieu d'implantation : en écart
Références cadastrales : 1834, C2, 542 ; 1987, C2, 364

Historique

Cette maison a été construite en 1852, avec une orientation au sud, à la différence de celle qui a été détruite.

Période(s) principale(s) : milieu 19e siècle
Dates : 1852 (daté par source)

Description

Il s'agit d'une maison en pierre de taille de grand appareil, dont les murs-pignons sont recouverts d'un enduit ocre. La corniche est ornée sur trois faces d'une frise de méandres. Les petites lucarnes de pierre sont dotées d'un fronton triangulaire. A l'intérieur de la maison, la distribution est assurée par un couloir central. L'accès à l'étage sous comble se fait par un escalier tournant en bois disposé dans le couloir central, côté cour. Une dépendance en pierre de taille de grand appareil fait face à la maison.

Eléments descriptifs

Matériau(x) du gros-oeuvre, mise en oeuvre et revêtement : calcaire ; enduit ; moellon ; pierre de taille ; grand appareil
Matériau(x) de couverture : ardoise
Étage(s) ou vaisseau(x) : rez-de-chaussée surélevé, étage en surcroît
Type(s) de couverture : toit à longs pans ; croupe
Escaliers : escalier dans-œuvre : escalier tournant, en charpente

Typologies et état de conservation

Typologies : RdCh, 2 pièces à feu. corridor central.
État de conservation : bon état

Statut, intérêt et protection

Statut de la propriété : propriété privée

Illustrations

Extrait du plan cadastral de 1834.
IVR52_20097201360NUCA

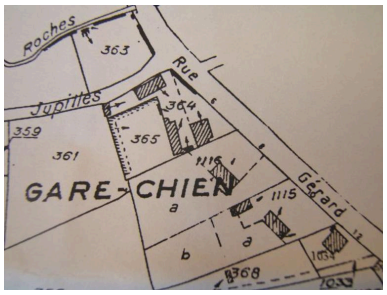

Extrait du plan cadastral de 1987.
IVR52_20097201306NUCA

Maison : façade sur rue.
Phot. Jean-Baptiste Darrasse
IVR52_20107200710NUCA

Maison, porte d'entrée côté rue : détail d'une console décorative.
Phot. Jean-Baptiste Darrasse
IVR52_20107200711NUCA

Maison : façade sur cour.
Phot. Jean-Baptiste Darrasse
IVR52_20107200706NUCA

Maison, rez-de-chaussée, couloir central : escalier côté cour.
Phot. Jean-Baptiste Darrasse
IVR52_20107200708NUCA



Maison, rez-de-chaussée, escalier, détail : sphinge en fonte.
Phot. Jean-Baptiste Darrasse
IVR52_20107200709NUCA

Dépendance en pierre de taille de grand appareil, face à la maison.
Phot. Jean-Baptiste Darrasse
IVR52_20107200707NUCA

Dossiers liés

Dossiers de synthèse :
Les maisons de la commune de Saint-Vincent-du-Lorouër (IA72001188) Pays de la Loire, Sarthe, Saint-Vincent-du-Lorouër
Oeuvre(s) contenue(s) :
Oeuvre(s) en rapport :
Les maisons de la commune de Saint-Vincent-du-Lorouër (IA72001188) Pays de la Loire, Sarthe, Saint-Vincent-du-Lorouër
Saint-Vincent-du-Lorouër : présentation de la commune (IA72001108) Pays de la Loire, Sarthe, Saint-Vincent-du-Lorouër

Auteur(s) du dossier : Stéphanie Aquilon
Copyright(s) : (c) Région Pays de la Loire - Inventaire général ; (c) Syndicat de Pays de la Vallée du Loir

Extrait du plan cadastral de 1834.

Référence du document reproduit :

- Plan cadastral 1834, C2, extrait, échelle 1/2500e. (Archives départementales de la Sarthe ; PC 327/11).

IVR52_20097201360NUCA
(c) Conseil général de la Sarthe
reproduction soumise à autorisation du titulaire des droits d'exploitation

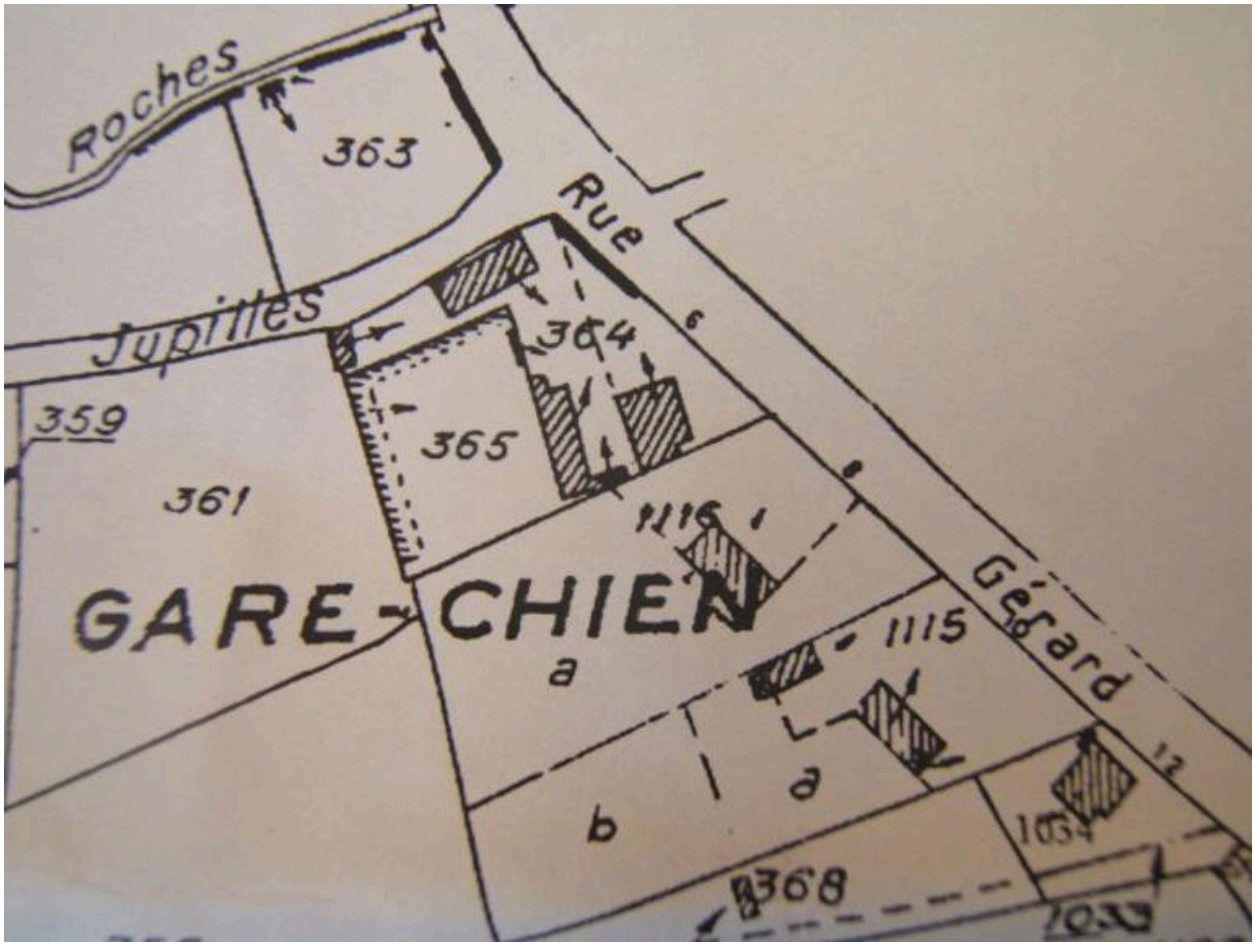

Extrait du plan cadastral de 1987.

Référence du document reproduit :

- Plan cadastral 1987, C2, extrait, échelle 1/2500e. (Mairie de Saint-Vincent-du-Lorouër).

IVR52_20097201306NUCA
(c) Conseil général de la Sarthe ; (c) Mairie de saint-Vincent-du-Lorouër
reproduction soumise à autorisation du titulaire des droits d'exploitation

Maison : façade sur rue.

IVR52_20107200710NUCA
Auteur de l'illustration : Jean-Baptiste Darrasse
(c) Région Pays de la Loire - Inventaire général ; (c) Syndicat de Pays de la Vallée du Loir
reproduction soumise à autorisation du titulaire des droits d'exploitation

Maison, porte d'entrée côté rue : détail d'une console décorative.

IVR52_20107200711NUCA
Auteur de l'illustration : Jean-Baptiste Darrasse
(c) Région Pays de la Loire - Inventaire général ; (c) Syndicat de Pays de la Vallée du Loir
reproduction soumise à autorisation du titulaire des droits d'exploitation

Maison : façade sur cour.

IVR52_20107200706NUCA
Auteur de l'illustration : Jean-Baptiste Darrasse
(c) Région Pays de la Loire - Inventaire général ; (c) Syndicat de Pays de la Vallée du Loir
reproduction soumise à autorisation du titulaire des droits d'exploitation

Maison, rez-de-chaussée, couloir central : escalier côté cour.

IVR52_20107200708NUCA
Auteur de l'illustration : Jean-Baptiste Darrasse
(c) Région Pays de la Loire - Inventaire général ; (c) Syndicat de Pays de la Vallée du Loir
reproduction soumise à autorisation du titulaire des droits d'exploitation

Maison, rez-de-chaussée, escalier, détail : sphinge en fonte.

IVR52_20107200709NUCA
Auteur de l'illustration : Jean-Baptiste Darrasse
(c) Région Pays de la Loire - Inventaire général ; (c) Syndicat de Pays de la Vallée du Loir
reproduction soumise à autorisation du titulaire des droits d'exploitation

Dépendance en pierre de taille de grand appareil, face à la maison.

IVR52_20107200707NUCA
Auteur de l'illustration : Jean-Baptiste Darrasse
(c) Région Pays de la Loire - Inventaire général ; (c) Syndicat de Pays de la Vallée du Loir
reproduction soumise à autorisation du titulaire des droits d'exploitation