Pays de la Loire, Loire-Atlantique
Guérande
1er ensemble le Petit-Poissevin
Rue du Cormier

Ferme, le Petit-Poissevin, 1er ensemble

Références du dossier

Numéro de dossier : IA44004034
Date de l'enquête initiale : 2008
Date(s) de rédaction : 2008
Cadre de l'étude : inventaire topographique
Degré d'étude : repéré

Désignation

Dénomination : ferme
Parties constituantes non étudiées : toit à porcs, porcherie, remise

Compléments de localisation

Milieu d'implantation : en écart
Références cadastrales : 1819, D1, 107 ; 1962, D1, 185 ; 2000, YB, 114

Historique

Ferme composée d'une seule unité d'habitation en 1819. Elle a été augmentée en 1864 (date portée sur le linteau de la porte), ce que confirme le registre des augmentations-diminutions signalant un achèvement de la construction en 1865.

Période(s) principale(s) : Temps modernes, 3e quart 19e siècle
Dates : 1864 (porte la date), 1865 (daté par source)

Description

Eléments descriptifs

Matériau(x) du gros-oeuvre, mise en oeuvre et revêtement : granite ; enduit ; moellon
Matériau(x) de couverture : roseau, ardoise
Plan : plan rectangulaire régulier
Étage(s) ou vaisseau(x) : comble à surcroît
Type(s) de couverture : toit à longs pans ; pignon couvert

Typologies et état de conservation

État de conservation : remanié

Statut, intérêt et protection

Statut de la propriété : propriété privée

Références documentaires

Documents d'archive

- Archives communales de Guérande. 1 G 19. **Matrices cadastrales. Augmentations-diminutions**. 1827-1882.

Documents figurés

- **Cadastre ancien**, 1818-1820 (Archives départementales de Loire-Atlantique ; 7 P 2492).

- **Cadastre réformé**, 1962 (Archives départementales de Loire-Atlantique ; 7 P 2493).

Illustrations

Extrait du cadastre de 1819,
section D1, parcelle n° 107.
IVR52_20084404223NUCA

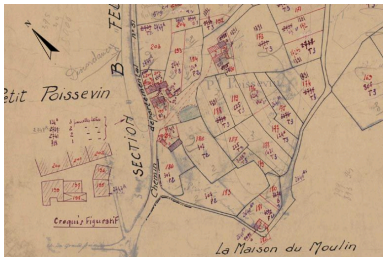

Extrait du plan cadastral de 1962,
section D1, parcelle n° 185.
IVR52_20084404197NUCA

Détail de la date porté 1864
sur le linteau de la porte.
Phot. Denis Pillet
IVR52_20084401767NUCA

Vue de la façade nord.
Phot. Denis Pillet
IVR52_20084401768NUCA

Vue de la façade sud.
Phot. Denis Pillet
IVR52_20084401769NUCA

Vue du toit à porcs.
Phot. Denis Pillet
IVR52_20084401770NUCA

Vue de la porcherie et de la remise.
Phot. Denis Pillet
IVR52_20084401771NUCA

Dossiers liés

Dossiers de synthèse :
L'habitat rural de Guérande (IA44003751) Pays de la Loire, Loire-Atlantique, Guérande
Oeuvre(s) contenue(s) :
Oeuvre(s) en rapport :
Guérande : présentation de la commune et de l'aire d'étude (IA44004487) Pays de la Loire, Loire-Atlantique, Guérande

Auteur(s) du dossier : Ronan Durandière

Copyright(s) : (c) Région Pays de la Loire - Inventaire général ; (c) Ville de Guérande

Extrait du cadastre de 1819, section D1, parcelle n° 107.

Référence du document reproduit :

- Plan cadastral. (Archives départementales de Loire-Atlantique, 7 P 2492).

IVR52_20084404223NUCA
(c) Conseil départemental de la Loire-Atlantique
reproduction soumise à autorisation du titulaire des droits d'exploitation

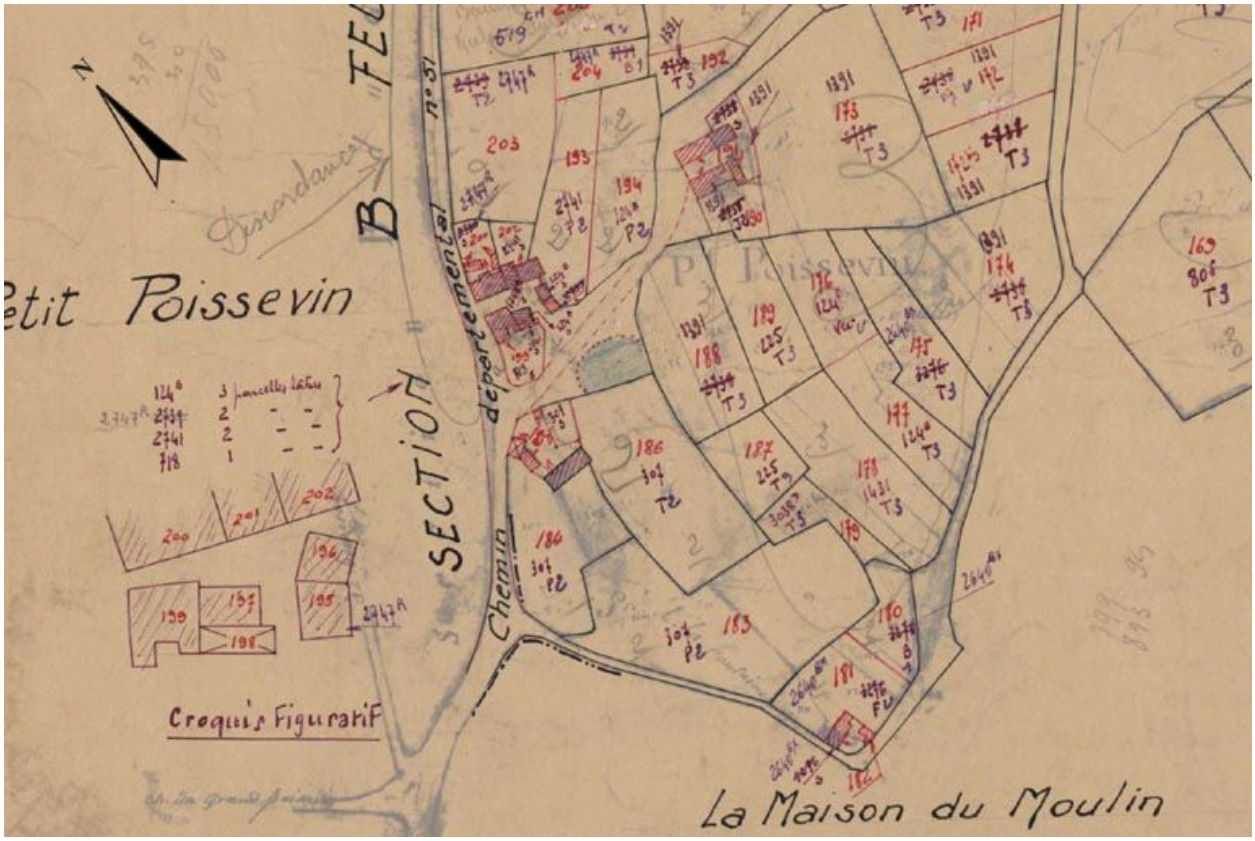

Extrait du plan cadastral de 1962, section D1, parcelle n° 185.

Référence du document reproduit :

- Plan cadastral. (Archives départementales de Loire-Atlantique, 7 P 2492).

IVR52_20084404197NUCA
(c) Conseil départemental de la Loire-Atlantique
reproduction soumise à autorisation du titulaire des droits d'exploitation



Détail de la date porté 1864 sur le linteau de la porte.

IVR52_20084401767NUCA
Auteur de l'illustration : Denis Pillet
(c) Région Pays de la Loire - Inventaire général
reproduction soumise à autorisation du titulaire des droits d'exploitation

Vue de la façade nord.

IVR52_20084401768NUCA
Auteur de l'illustration : Denis Pillet
(c) Région Pays de la Loire - Inventaire général
reproduction soumise à autorisation du titulaire des droits d'exploitation

Vue de la façade sud.

IVR52_20084401769NUCA
Auteur de l'illustration : Denis Pillet
(c) Région Pays de la Loire - Inventaire général
reproduction soumise à autorisation du titulaire des droits d'exploitation

Vue du toit à porcs.

IVR52_20084401770NUCA
Auteur de l'illustration : Denis Pillet
(c) Région Pays de la Loire - Inventaire général
reproduction soumise à autorisation du titulaire des droits d'exploitation

Vue de la porcherie et de la remise.

IVR52_20084401771NUCA
Auteur de l'illustration : Denis Pillet
(c) Région Pays de la Loire - Inventaire général
reproduction soumise à autorisation du titulaire des droits d'exploitation