Pays de la Loire, Loire-Atlantique
Guérande
Kerlavy

Écart dit village de Kerlavy

Références du dossier

Numéro de dossier : IA44004078
Date de l'enquête initiale : 2008
Date(s) de rédaction : 2008
Cadre de l'étude : inventaire topographique
Degré d'étude : repéré

Désignation

Dénomination : écart
Appellation : village de Kerlavy
Parties constituantes non étudiées : maison

Compléments de localisation

Milieu d'implantation : en écart
Références cadastrales : 1819, A2 ; 2000, ZN

Historique

L'écart de Kerlavy se composait de deux rangées d'habitations en 1819 et d'une ferme isolée. La principale rangée d'habitations de l'écart a été détruite. Ses parties agricoles prenaient place de part et d'autre de la rue. En 1851, Kerlavy comportait 9 habitants répartis en 4 ménages. Les professions des chefs de ménages étaient les suivantes : un laboureur, deux journaliers et une lingère.

Période(s) principale(s) : Temps modernes, 19e siècle, 20e siècle

Description

L'écart s'est développé le long d'une route. Les habitations, aux façades orientées nord-sud, se sont implantées parallèlement à cette voie. Une rangée de fermes repérée.

Eléments descriptifs

Typologies et état de conservation

Typologies : type 1

Références documentaires

Documents d'archive

- Archives départementales de Loire-Atlantique. 2 M 15. **Recensement de la population**. 1851 et 1856.

Documents figurés

- **Cadastre ancien**, 1818-1820 (Archives départementales de Loire-Atlantique ; 7 P 2492).

Bibliographie

- PINSON, Félix-Joseph. **Dictionnaire des lieux habités du département de la Loire-Inférieure**. Nantes : Guéraud et Cie, 1857.

Illustrations

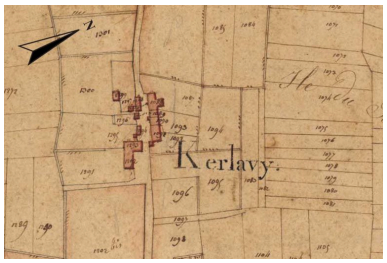

Extrait du plan cadastral de 1819, section A2. IVR52_20084404209NUCA

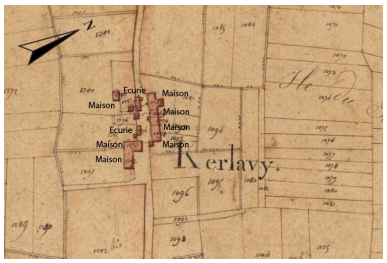

Écart de Kerlavy. Désignation du bâti d'après le cadastre de 1819. IVR52_20104400162NUCA

Vue aérienne de l'écart de Kerlavy. IVR52_20104400312NUCA

Dossiers liés

Dossiers de synthèse :
Écarts et villages de Guérande (IA44003742) Pays de la Loire, Loire-Atlantique, Guérande
Oeuvre(s) contenue(s) :
Oeuvre(s) en rapport :
Guérande : présentation de la commune et de l'aire d'étude (IA44004487) Pays de la Loire, Loire-Atlantique, Guérande
Rangée de maisons, Kerlavy (IA44004148) Pays de la Loire, Loire-Atlantique, Guérande, Kerlavy

Auteur(s) du dossier : Ronan Durandière
Copyright(s) : (c) Région Pays de la Loire - Inventaire général ; (c) Ville de Guérande

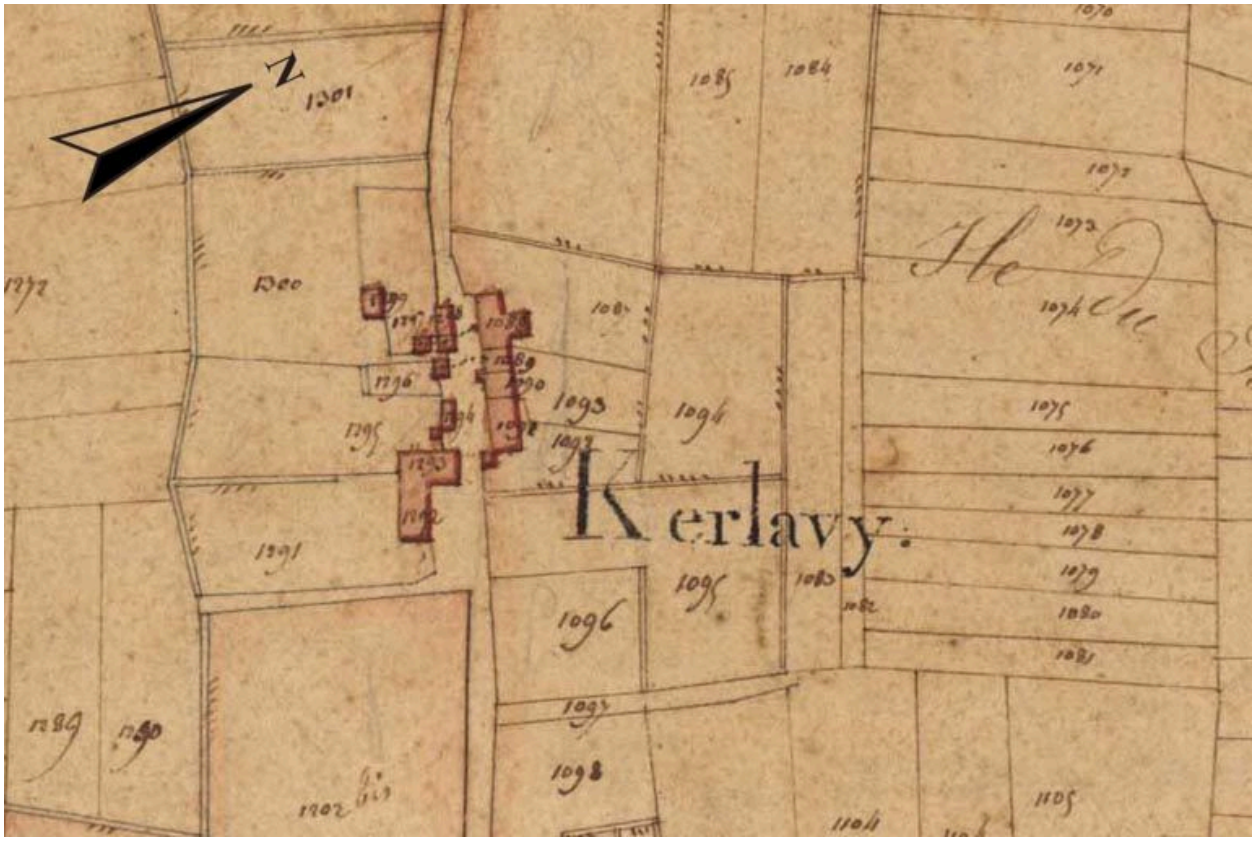

Extrait du plan cadastral de 1819, section A2.

Référence du document reproduit :

- Plan cadastral. (Archives départementales de Loire-Atlantique, 7 P 2492).

IVR52_20084404209NUCA
(c) Conseil départemental de la Loire-Atlantique
reproduction soumise à autorisation du titulaire des droits d'exploitation

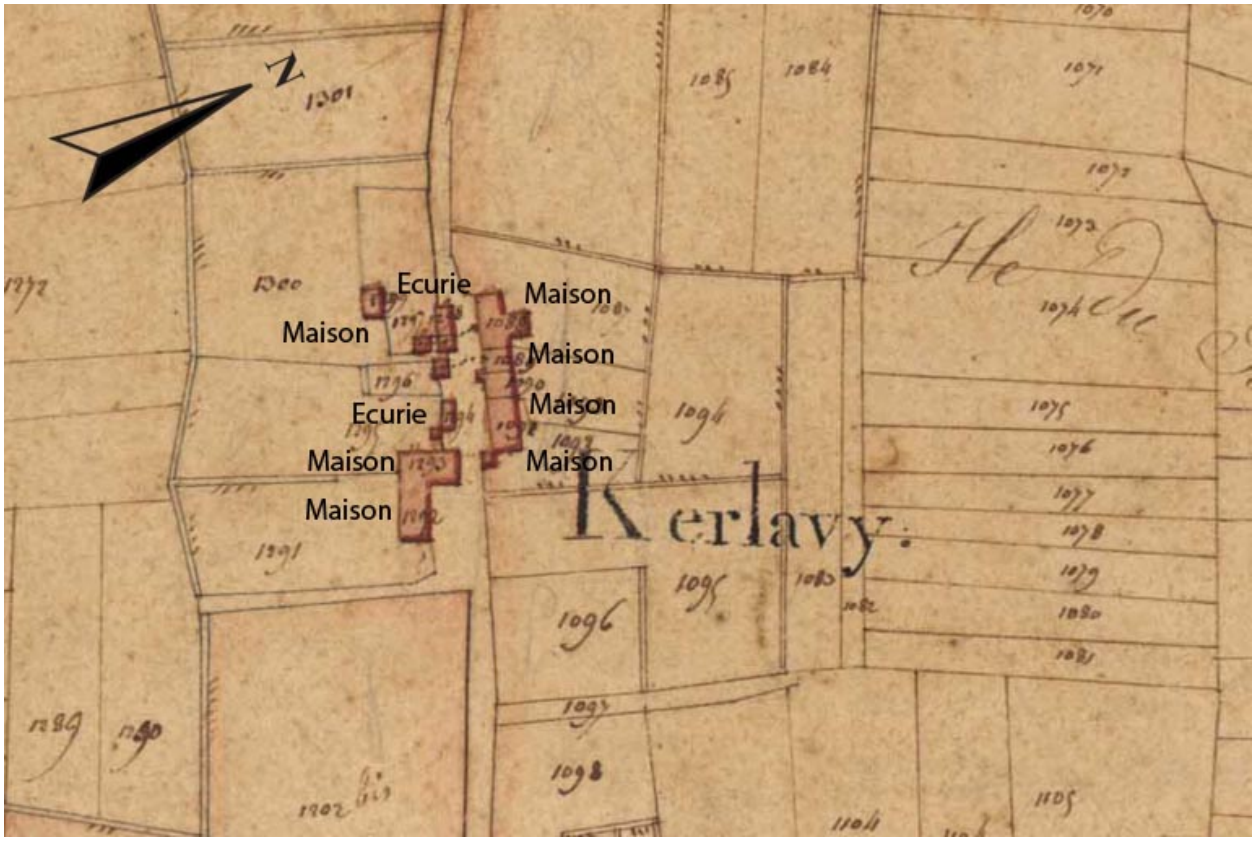

Écart de Kerlavy. Désignation du bâti d'après le cadastre de 1819.

Référence du document reproduit :

- Plan cadastral. (Archives départementales de Loire-Atlantique, 7 P 2492).

IVR52_20104400162NUCA
(c) Conseil départemental de la Loire-Atlantique
reproduction soumise à autorisation du titulaire des droits d'exploitation

Vue aérienne de l'écart de Kerlavy.

IVR52_20104400312NUCA
(c) IGN
reproduction soumise à autorisation du titulaire des droits d'exploitation