Pays de la Loire, Mayenne
Saint-Léger
les Petites-Courlées

Ferme, actuellement maison - les Petites-Courlées, anciennement Beau-Soleil, Saint-Léger

Références du dossier

Numéro de dossier : IA53003094
Date de l'enquête initiale : 2005
Date(s) de rédaction : 2005
Cadre de l'étude : inventaire topographique
Degré d'étude : repéré

Désignation

Dénomination : ferme
Destinations successives : maison

Compléments de localisation

Milieu d'implantation : isolé
Références cadastrales : 1842, E, 86 ; 1982, E, 51

Historique

Les Petites Courlées, appelées Beau-Soleil sur le cadastre de 1842, constituaient sans doute une petite ferme à logis-étable. En partie ruinée, elle a été remaniée et en partie reconstruite à la fin du XXe siècle.

Période(s) principale(s) : Temps modernes, 4e quart 20e siècle

Description

L'actuelle maison des Petites Courlées est constitué d'un bâtiment dont la partie ouest a conservé sa maçonnerie de moellons de grès. La partie est, reconstruite, est recouverte d'un enduit. Les Petites Courlées appartiennent au type IIB des fermes.

Eléments descriptifs

Matériau(x) du gros-oeuvre, mise en oeuvre et revêtement : grès, moellon sans chaîne en pierre de taille, enduit
Matériau(x) de couverture : ardoise
Étage(s) ou vaisseau(x) : en rez-de-chaussée, comble à surcroît
Type(s) de couverture : toit à longs pans

Typologies et état de conservation

Typologies : La typologie des fermes est établie en fonction de l'importance des remaniements entrepris après l'établissement du cadastre en 1842. Type I : simple remaniement de l'existant. Type II : reconstruction partielle ; IIA : remaniement du logis ; IIB : remaniement complet ou reconstruction sur place du logis ; IIC : reconstruction du logis avec remaniement des dépendances principales. Type III : reconstruction complète. Type IV : construction ex nihilo.

Statut, intérêt et protection

Statut de la propriété : propriété privée

Illustrations



Extrait du plan cadastral
de 1842,section E2.
Phot. François Lasa
IVR52_20045302864NUCA

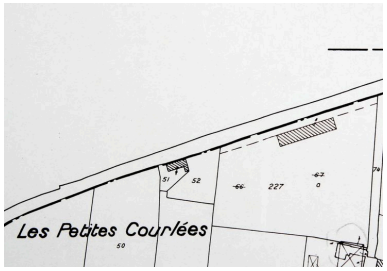

Extrait du plan cadastral révisé
en 1936, réédité en 1982 et
régulièrement mis à jour entre
1982 et 2002, section E2.
Phot. François Lasa
IVR52_20055301244NUCA

Vue d'ensemble depuis le
chemin communal au nord-ouest.
Phot. François Lasa
IVR52_20055301597NUCA

Dossiers liés

Dossiers de synthèse :
Les fermes de la commune de Saint-Léger (IA53003069) Pays de la Loire, Mayenne, Saint-Léger
Oeuvre(s) contenue(s) :
Oeuvre(s) en rapport :
Saint-Léger, présentation de la commune (IA53003066) Pays de la Loire, Mayenne, Saint-Léger

Auteur(s) du dossier : Nicolas Foisneau, Christian Davy
Copyright(s) : (c) Région Pays de la Loire - Inventaire général ; (c) Conseil départemental de la Mayenne



Extrait du plan cadastral de 1842,section E2.

IVR52_20045302864NUCA
Auteur de l'illustration : François Lasa
Date de prise de vue : 2004
(c) Conseil départemental de la Mayenne ; (c) Région Pays de la Loire - Inventaire général
reproduction soumise à autorisation du titulaire des droits d'exploitation

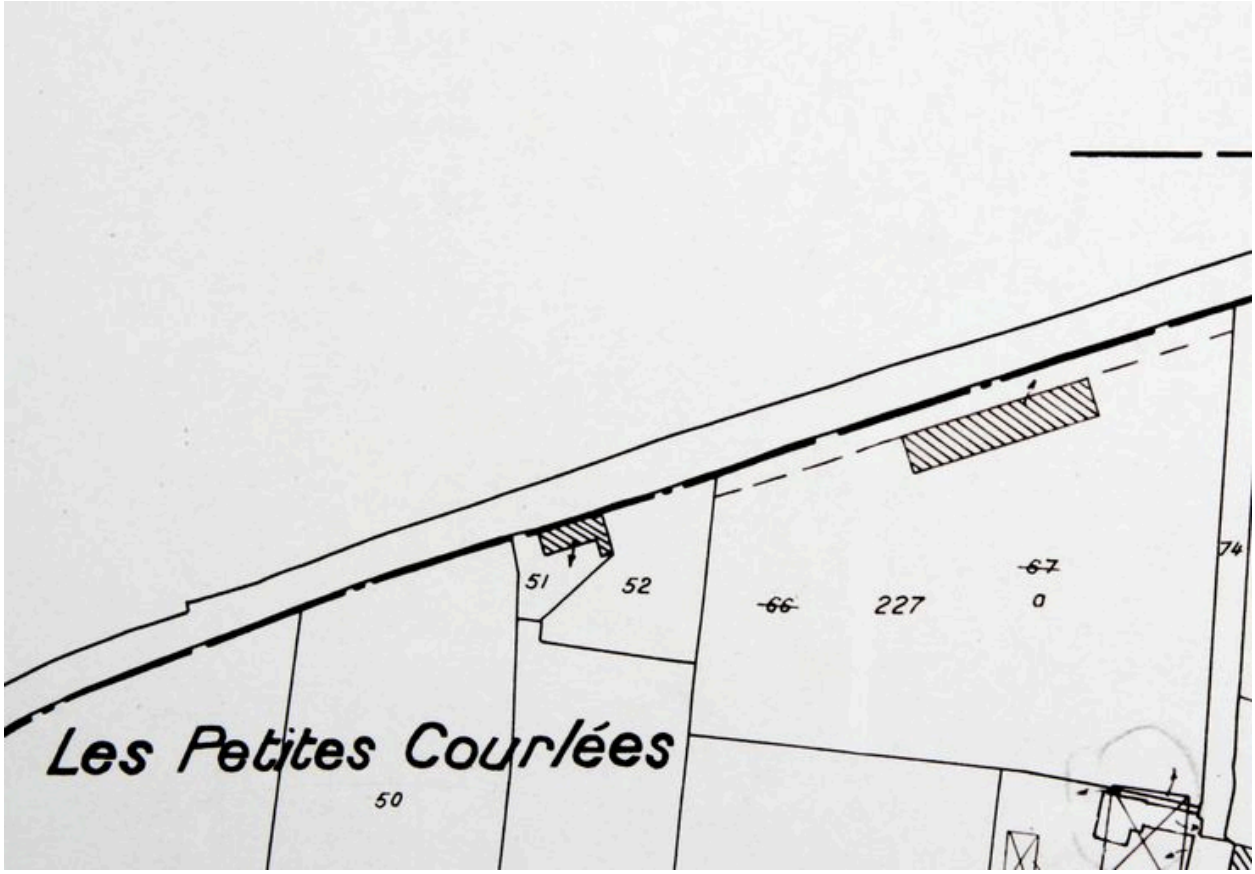

Extrait du plan cadastral révisé en 1936, réédité en 1982 et régulièrement mis à jour entre 1982 et 2002, section E2.

IVR52_20055301244NUCA
Auteur de l'illustration : François Lasa
(c) Ministère du budget, des comptes publics et de la réforme de l'Etat
reproduction soumise à autorisation du titulaire des droits d'exploitation

Vue d'ensemble depuis le chemin communal au nord-ouest.

IVR52_20055301597NUCA
Auteur de l'illustration : François Lasa
(c) Région Pays de la Loire - Inventaire général
reproduction soumise à autorisation du titulaire des droits d'exploitation