

Pays de la Loire, Sarthe
Terrehault
la Clé des Champs
V.C.3

École de la Clé des Champs, actuellement maison

Références du dossier

Numéro de dossier : IA72001096
Date de l'enquête initiale : 2009
Date(s) de rédaction : 2009
Cadre de l'étude : inventaire topographique
Degré d'étude : étudié

Désignation

Dénomination : école
Destinations successives : maison
Parties constituantes non étudiées : cellier, préau

Compléments de localisation

Milieu d'implantation : en village
Références cadastrales : 1835, B, 59 ; 1988, B, 46

Historique

La construction de la maison d'école de Terrehault est décidée en 1858, les plans et devis sont dressés en 1861 par Pieau, architecte d'arrondissement, le bois de construction et le sable offerts par M. de la Rochefoucauld. Le projet comprend un bâtiment avec rez-de-chaussée distribué en corridor, classes d'un côté, de l'autre cuisine et cellier, et un étage en surcroît comprenant 2 chambres et un grenier mansardés. Il est modifié à deux reprises en 1860 (façade principale à placer sur la rue, communication entre le bâtiment principal et les cours à revoir, ainsi que l'emplacement de l'escalier d'accès au grenier). Les travaux sont menés de 1862 à 1867 par Carré et Lacroix, entrepreneurs de Bonnétable. Il est question en 1868 d'installer la mairie à la place du cellier. Les plafonds des mansardes s'effondrent dès 1872, de nouvelles réparations sont prévues en 1876 et 1877 (devis de Auguste Roger, maçon à Bonnétable).

En 1906, la mairie occupe une partie de la salle de classe, néanmoins le projet de construction par Legendre, agent-voyer cantonal, d'une mairie, d'une chambre et d'un cellier supplémentaire empiétant sur la cour des filles, est rejeté par l'Inspecteur d'Académie.

Le cellier est finalement construit en 1910-1911 dans l'un des angles du jardin, par Auguste Savarre et Gustave Mercier, maçons à Bonnétable, en *maçonnerie ordinaire* chaînée de briques et couvert de tuiles. La municipalité projette un temps la surélévation du cellier pour abriter la mairie. Celle-ci est néanmoins installée dès 1919 au plus tard, dans l'une des chambres du presbytère. La construction du préau sur piliers de béton est évoquée en 1937.

Période(s) principale(s) : 3e quart 19e siècle

Période(s) secondaire(s) : 1er quart 20e siècle, 2e quart 20e siècle

Dates : 1862 (daté par source), 1876 (daté par source), 1877 (daté par source), 1910 (daté par source)

Auteur(s) de l'oeuvre : Modeste Legendre (agent voyer, attribution par source), Ernest Pieau (architecte d'arrondissement, attribution par source)

Description

Le corps de bâtiment principal en rez-de-chaussée et étage en surcroît, accueillant logis et salle de classe (réunie aujourd'hui au logis), est construit en moellons avec chaînes d'angles et bandeau en briques (masqués par l'enduit). Les baies de l'élévation sur rue (2 portes et 2 fenêtres à l'origine) ont des chambranles en pierre de taille, les autres des chambranles de

briques. Le cellier en moellons sans chaîne en pierre de taille est accoté à l'élévation postérieure, dans la cour se trouvent les latrines construites en briques et le préau construit en parpaings de ciment et couvert en appentis en ciment amianté.

Éléments descriptifs

Matériau(x) du gros-oeuvre, mise en oeuvre et revêtement : brique ; enduit ; moellon sans chaîne en pierre de taille ; parpaing de béton

Matériau(x) de couverture : tuile plate, ciment amianté en couverture

Étage(s) ou vaisseau(x) : rez-de-chaussée, étage en surcroît

Type(s) de couverture : toit à longs pans ; appentis ; pignon couvert

Statut, intérêt et protection

Statut de la propriété : propriété privée

Références documentaires

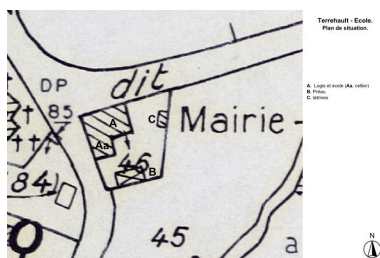
Documents d'archive

- Archives départementales de la Sarthe. 2 O 361/6. **Dossiers d'administration communale. Terrehault. Écoles.** 1859-1937.

Documents figurés

- Plan cadastral révisé en 1933, mis à jour en 1988, section B1** (Direction générale des impôts - cadastre).
- Sans titre**, carte postale ancienne, avant 1911 (Mairie de Terrehault).


Illustrations



Plan de situation.
Dess. Julien Hardy
IVR52_20107200001NUDA



L'école avant 1911 (le cellier n'est pas construit).
Autr. L. Vivien, Phot. François (reproduction) Lasa
IVR52_20077200265NUCA



Ensemble depuis nord-ouest.
Phot. Jean-Baptiste Darrasse
IVR52_20077202272NUCA

Dossiers liés

Dossiers de synthèse :

Terrehault : présentation de la commune (IA72001094) Pays de la Loire, Sarthe, Terrehault

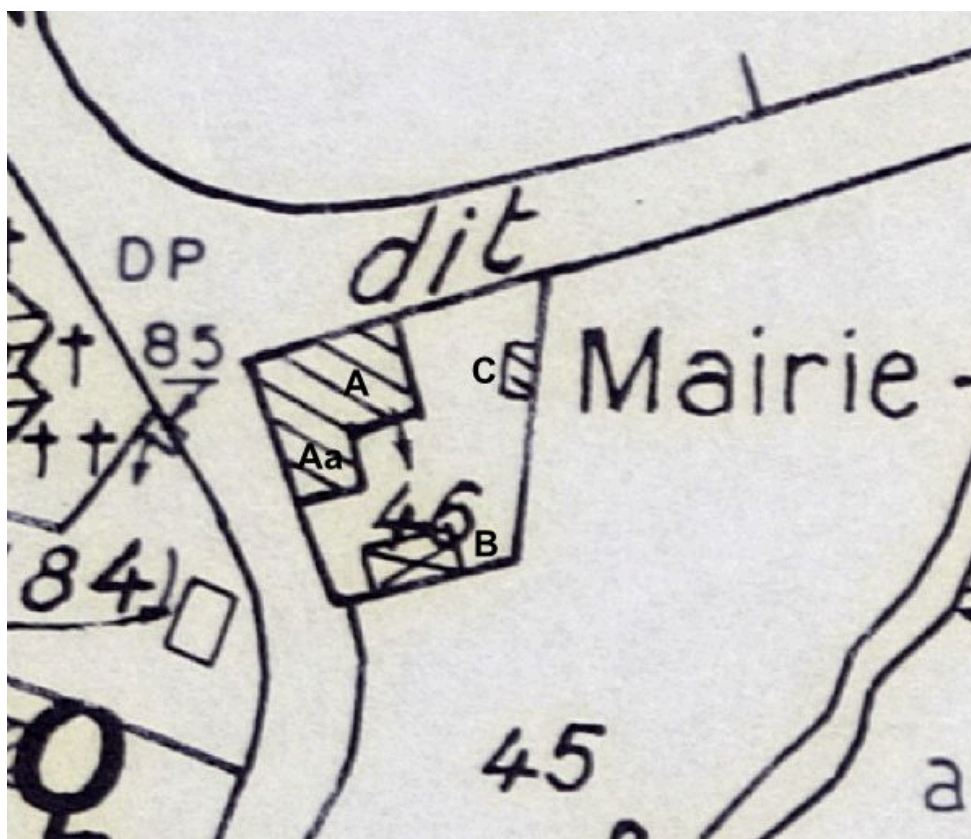
Oeuvre(s) contenue(s) :

Oeuvre(s) en rapport :

Terrehault : présentation de la commune (IA72001094) Pays de la Loire, Sarthe, Terrehault

Auteur(s) du dossier : Julien Hardy

Copyright(s) : (c) Région Pays de la Loire - Inventaire général ; (c) Pays du Perche sarthois



Terrehaut - Ecole.
Plan de situation.

A. Logis et école (Aa. cellier)
B. Préau
C. latrines



Plan de situation.

Référence du document reproduit :

- **Plan cadastral révisé en 1933, mis à jour en 1988, section B1** (Direction générale des impôts - cadastre).

IVR52_20107200001NUDA

Auteur de l'illustration : Julien Hardy

Technique de relevé : reprise de fond ;

(c) Région Pays de la Loire - Inventaire général

reproduction soumise à autorisation du titulaire des droits d'exploitation



L'école avant 1911 (le cellier n'est pas construit).

Référence du document reproduit :

- **Sans titre**, carte postale ancienne, avant 1911 (Mairie de Terrehault).

IVR52_20077200265NUCA

Auteur de l'illustration : François (reproduction) Lasa

Auteur du document reproduit : L. Vivien

(c) L. Vivien

reproduction soumise à autorisation du titulaire des droits d'exploitation

