

Pays de la Loire, Mayenne
Saint-Léger
les Petits-Pins

Ferme, actuellement maison - les Pins, actuellement les Petits-Pins, Saint-Léger

Références du dossier

Numéro de dossier : IA53003128
Date de l'enquête initiale : 2005
Date(s) de rédaction : 2005
Cadre de l'étude : inventaire topographique
Degré d'étude : repéré

Désignation

Dénomination : ferme
Destinations successives : maison
Parties constituantes non étudiées : étable, grange, remise

Compléments de localisation

Milieu d'implantation : en écart
Références cadastrales : 1842, A, 44, 45, 175 ; 1982, A, 40, 479, 480

Historique

Les Petits Pins étaient sans doute la ferme du manoir des Pins qui devait se situer juste à côté. Son logis et sa seconde étable ont sans doute été construits au XVI^e ou au XVII^e siècle, en deux temps pour la seconde étable dont la partie ouest est la plus ancienne. L'étable-grange date plutôt du XVII^e ou du XVIII^e siècle. Leurs ouvertures ont été remaniées dans la deuxième moitié du XIX^e siècle. Le logis actuel abritait deux habitations en 1842. La remise a été édifiée dans la deuxième moitié du XIX^e siècle.

Période(s) principale(s) : Temps modernes, 2e moitié 19e siècle
Période(s) secondaire(s) : 2e moitié 20e siècle

Description

L'ancienne ferme des Petits Pins est constituée de deux bâtiments principaux perpendiculaires donnant sur la cour et de deux bâtiments secondaires placés au sud du chemin. Ils sont construits en moellons de grès. Le logis, au nord est en simple rez-de-chaussée. Il est couvert d'ardoise et d'ardoise en fibrociment. Ses deux corps de bâtiments correspondant aux deux anciens logis sont percés d'ouvertures différentes : en brique et à linteau de bois à l'ouest ; en granite taillé pour la porte et en brique pour les fenêtres à l'est. Un appentis s'appuie contre le pignon ouest. L'étable-grange possède un comble à surcroît. Sa toiture, en tuile plate sur le pan arrière, a été refaite en ardoise en fibrociment à l'avant. Ses baies sont en granite taillé et en bois. Sa charpente est du type à ferme et à panne, avec faux entrain. La seconde étable qui borde le chemin au sud est en simple rez-de-chaussée. Sa couverture, en grande partie ruinée, était couverte de tuiles plates. Sa charpente est du type à ferme et à panne, sans faux entrain. Ses jours sont en moellon. Une de ses portes est en moellon et à linteau de bois. L'autre, percée sur la partie est est en pierre de taille de granite harpées. La remise est couverte d'ardoise. Un appentis à structure de poteaux de bois qui abritait la batteuse s'appuie contre son mur gouttereau ouest. Les Petits-Pins font partie de l'écart des Hauts-Pins qui appartiennent au type I.

Éléments descriptifs

Matériau(x) du gros-oeuvre, mise en oeuvre et revêtement : grès, moellon sans chaîne en pierre de taille

Matériau(x) de couverture : ardoise, tuile plate, matériau synthétique en couverture
Étage(s) ou vaisseau(x) : en rez-de-chaussée, comble à surcroît
Type(s) de couverture : toit à longs pans ; appentis

Statut, intérêt et protection

Statut de la propriété : propriété privée

Références documentaires

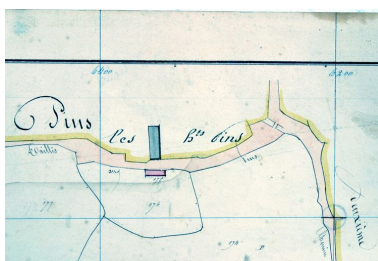
Documents d'archive

- Archives départementales de la Mayenne ; 471 J 36. **Chartrier de Montecler. Avenu de la Saugère et des Pins à Sainte-Suzanne.** 15 mai 1609. [Copie du 18e siècle].
- Archives départementales de la Mayenne ; 471 J 35. **Chartrier de Montecler. Plan-terrier.** Pl. 22 : les lieux, moulin, closerie et étang des Pins. 1781. Encre sur un papier constitué de 14 morceaux collés.

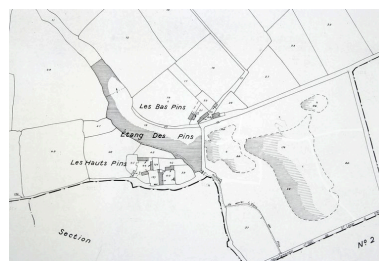
Illustrations



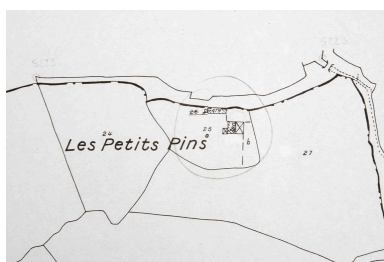
Extrait du plan cadastral de 1842, section A2.
Phot. François Lasa
IVR52_20045302799NUCA



Extrait du plan cadastral de 1842, section D2.
Phot. François Lasa
IVR52_20045302840NUCA



Extrait du plan cadastral révisé en 1936, réédité en 1982 et régulièrement mis à jour entre 1982 et 2002, section A2.
Phot. François Lasa
IVR52_20055301182NUCA



Extrait du plan cadastral révisé en 1936, réédité en 1982 et régulièrement mis à jour entre 1982 et 2002, section D2.
Phot. François Lasa
IVR52_20055301215NUCA



Vue aérienne d'ensemble depuis le sud-est. À gauche, les Hauts-Pins, à droite les Bas-Pins.
Phot. François Lasa
IVR52_20075301865NUCA



L'étable-grange et le logis vus depuis le chemin au sud.
Phot. François Lasa
IVR52_20055301552NUCA



Le logis.
Phot. François Lasa



L'étable-grange.
Phot. François Lasa



La remise et la seconde étable vues depuis le chemin au nord-est.

IVR52_20055301554NUCA

IVR52_20055301553NUCA

Phot. François Lasa
IVR52_20055301551NUCA



La charpente de la seconde étable.

Phot. François Lasa
IVR52_20055301555NUCA

Dossiers liés

Est partie constituante de : Écart, les Hauts-Pins, Saint-Léger (IA53003127) Pays de la Loire, Mayenne, Saint-Léger, les Hauts-Pins

Dossiers de synthèse :

Les fermes de la commune de Saint-Léger (IA53003069) Pays de la Loire, Mayenne, Saint-Léger

Oeuvre(s) contenue(s) :

Oeuvre(s) en rapport :

Saint-Léger, présentation de la commune (IA53003066) Pays de la Loire, Mayenne, Saint-Léger

Auteur(s) du dossier : Nicolas Foisneau, Christian Davy

Copyright(s) : (c) Région Pays de la Loire - Inventaire général ; (c) Conseil départemental de la Mayenne



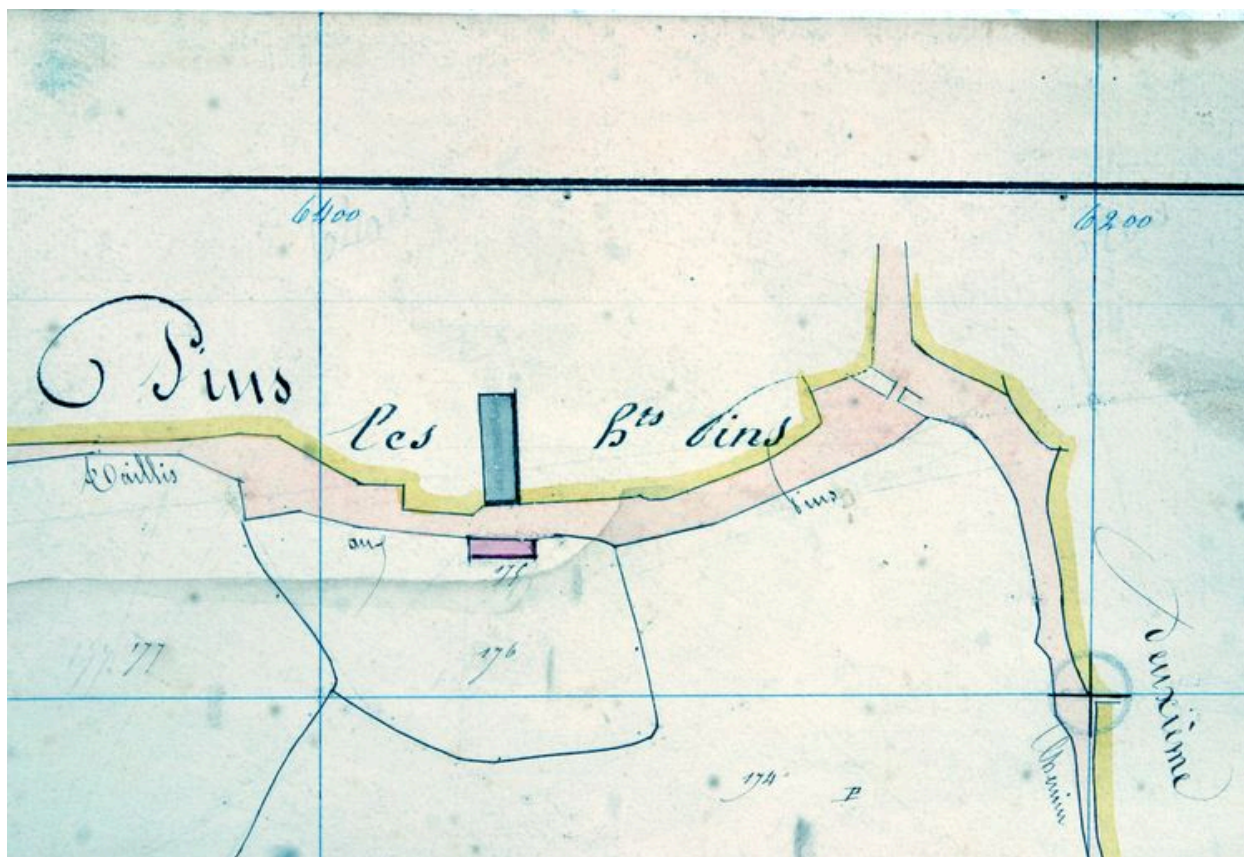
Extrait du plan cadastral de 1842, section A2.

IVR52_20045302799NUCA

Auteur de l'illustration : François Lasa

Date de prise de vue : 2004

(c) Conseil départemental de la Mayenne ; (c) Région Pays de la Loire - Inventaire général
reproduction soumise à autorisation du titulaire des droits d'exploitation



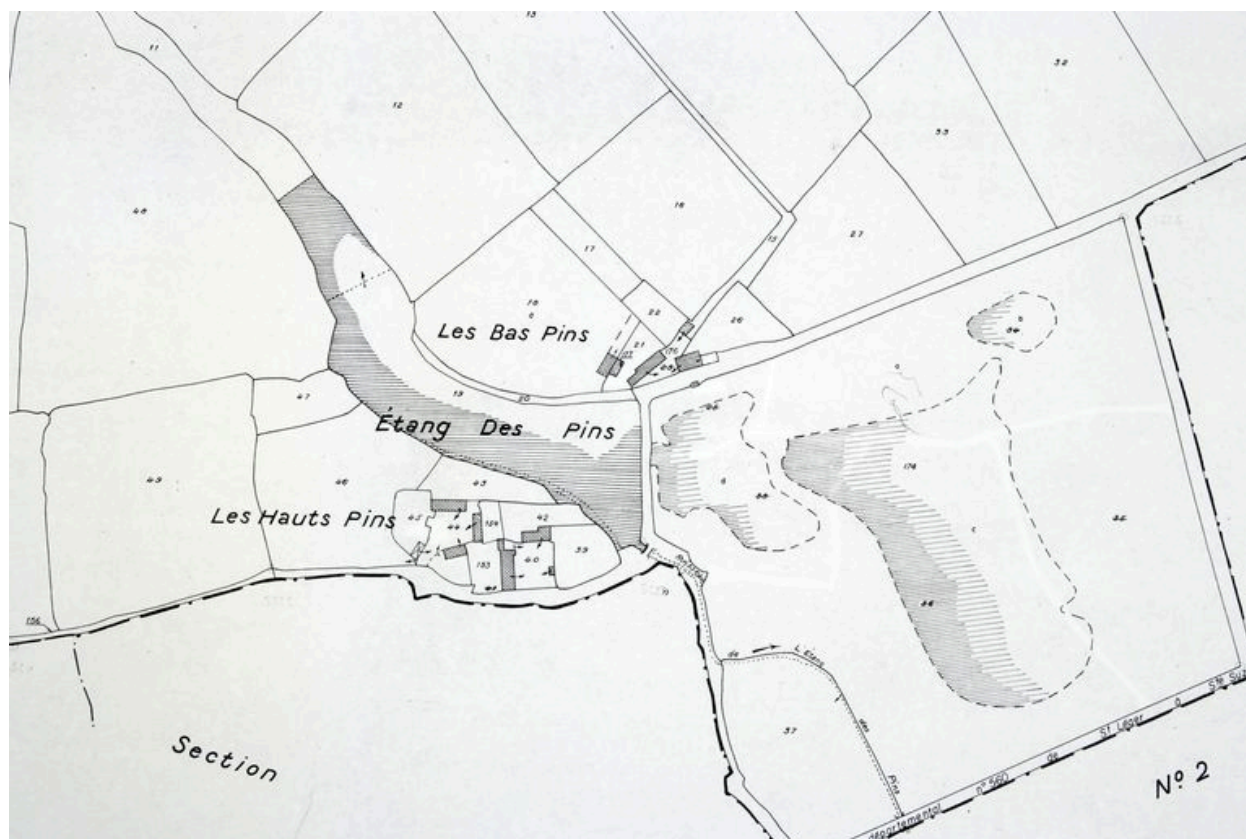
Extrait du plan cadastral de 1842, section D2.

IVR52_20045302840NUCA

Auteur de l'illustration : François Lasa

Date de prise de vue : 2004

(c) Conseil départemental de la Mayenne ; (c) Région Pays de la Loire - Inventaire général
reproduction soumise à autorisation du titulaire des droits d'exploitation



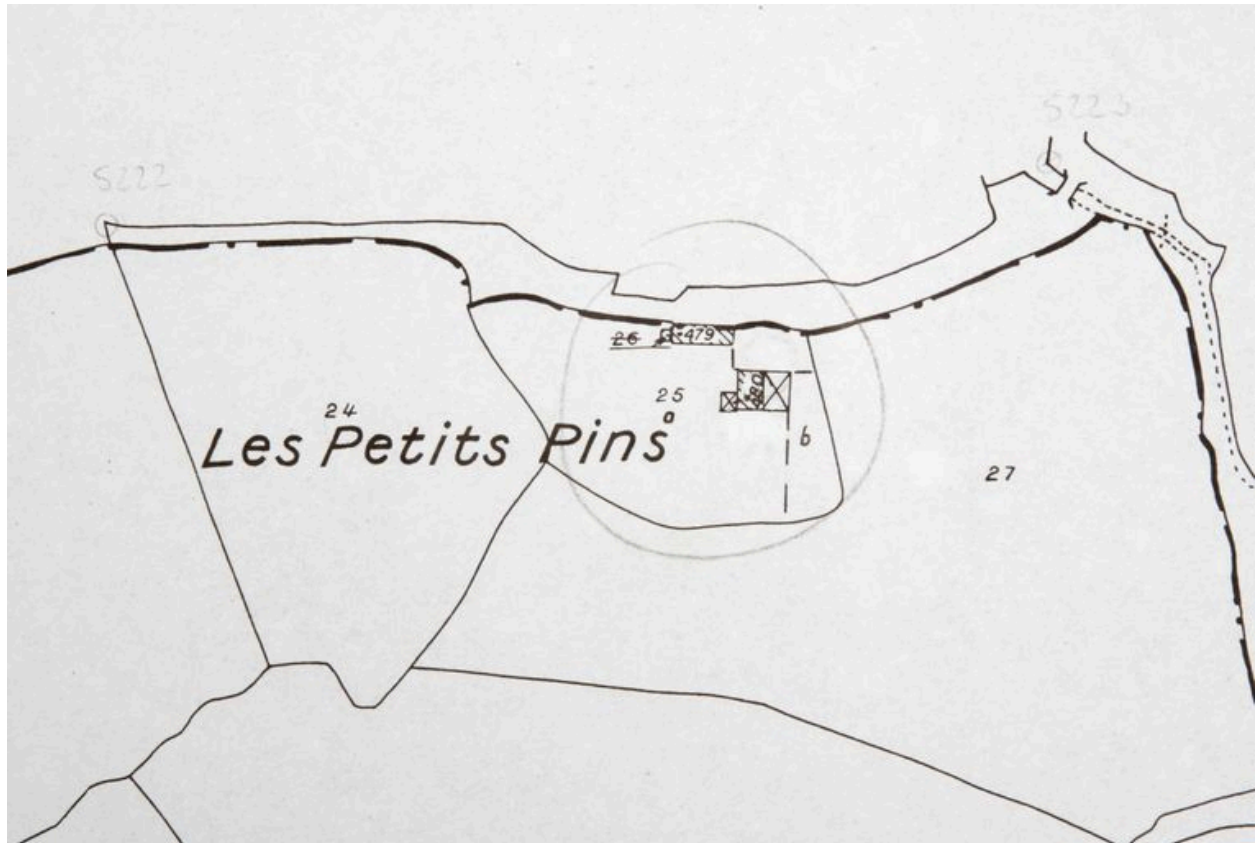
Extrait du plan cadastral révisé en 1936, réédité en 1982 et régulièrement mis à jour entre 1982 et 2002, section A2.

IVR52_20055301182NUCA

Auteur de l'illustration : François Lasa

Date de prise de vue : 2005

(c) Ministère du budget, des comptes publics et de la réforme de l'Etat ; (c) Région Pays de la Loire - Inventaire général
reproduction soumise à autorisation du titulaire des droits d'exploitation



Extrait du plan cadastral révisé en 1936, réédité en 1982 et régulièrement mis à jour entre 1982 et 2002, section D2.

IVR52_20055301215NUCA

Auteur de l'illustration : François Lasa

Date de prise de vue : 2005

(c) Ministère du budget, des comptes publics et de la réforme de l'Etat ; (c) Région Pays de la Loire - Inventaire général
reproduction soumise à autorisation du titulaire des droits d'exploitation



Vue aérienne d'ensemble depuis le sud-est. A gauche, les Hauts-Pins, à droite les Bas-Pins.

IVR52_20075301865NUCA

Auteur de l'illustration : François Lasa

(c) Région Pays de la Loire - Inventaire général

reproduction soumise à autorisation du titulaire des droits d'exploitation



L'étable-grange et le logis vus depuis le chemin au sud.

IVR52_20055301552NUCA

Auteur de l'illustration : François Lasa

(c) Région Pays de la Loire - Inventaire général

reproduction soumise à autorisation du titulaire des droits d'exploitation



Le logis.

IVR52_20055301554NUCA

Auteur de l'illustration : François Lasa

(c) Région Pays de la Loire - Inventaire général

reproduction soumise à autorisation du titulaire des droits d'exploitation



L'étable-grange.

IVR52_20055301553NUCA

Auteur de l'illustration : François Lasa

(c) Région Pays de la Loire - Inventaire général

reproduction soumise à autorisation du titulaire des droits d'exploitation



La remise et la seconde étable vues depuis le chemin au nord-est.

IVR52_20055301551NUCA

Auteur de l'illustration : François Lasa

(c) Région Pays de la Loire - Inventaire général

reproduction soumise à autorisation du titulaire des droits d'exploitation



La charpente de la seconde étable.

IVR52_20055301555NUCA

Auteur de l'illustration : François Lasa

(c) Région Pays de la Loire - Inventaire général

reproduction soumise à autorisation du titulaire des droits d'exploitation