Pays de la Loire, Sarthe
Saint-Georges-du-Rosay
Route départementale n° 85

Croix de chemin puis croix du cimetière de Saint-Georges-du-Rosay

Références du dossier

Numéro de dossier : IA72001706
Date de l'enquête initiale : 2013
Date(s) de rédaction : 2014
Cadre de l'étude : inventaire topographique
Degré d'étude : étudié

Désignation

Dénomination : croix de chemin, croix de cimetière

Compléments de localisation

Milieu d'implantation : isolé
Références cadastrales : 1835, A, 1 ; 2014, AB, 107

Historique

Sous l'Ancien Régime, la fabrique de la paroisse de Saint-Georges-du-Rosay était en charge d'au moins deux croix en pierre : la *croix boessée*, probablement située au lieu du même nom dans le bourg de Saint-Georges et la croix du *grand cimetière* entourant l'église paroissiale. La première fut réparée en 1552 puis 1628. La seconde fut refaite en pierre de taille en 1628-1629 par Jehan Viet, maçon de La Ferté, puis détruite en 1831 lors de la translation du cimetière.
En 1864, est signalée la disparition récente d'une croix située à l'entrée du bourg vers l'Est portant deux *écussons en relief*, l'un deux lions passant, *l'autre trois chiens ou moutons accroupis*. La partie supérieure et les deux bras de la croix étaient terminés par une boule.
En 1902, la *grande croix* du cimetière est mentionnée.

Période(s) principale(s) : limite 15e siècle 16e siècle (?,)

Description

la croix est en pierre calcaire, sauf les deux bras refaits en ciment. Le fût, dont la base est moulurée, porte deux écus armoriés et est séparée de la croix proprement dite par une grosse bague autour de laquelle s'enroule un branchage (?) très érodé.

Eléments descriptifs

Matériau(x) du gros-oeuvre, mise en oeuvre et revêtement : calcaire, pierre de taille ; ciment

Décor

Techniques : sculpture
Représentations : symbole personnel, armoiries, blason ;
Précision sur les représentations :

Le fut de la croix porte deux armoiries posées chacune sur un écu armorié.
Armoirie 1 : d'argent à 2 lions léopardés de sable, armoirie de la famille de Chahannay, seigneur de Chéronne, de Rosay et de la paroisse de Saint-Georges-du-Rosay.
Armoirie 2 : de ... à trois hérissons (?), armoirie de Françoise de Hérisson, dame de Rosay ?

Dimensions

Mesures : h : 53 cm ; l : 78 cm ; la : 22 cm

Statut, intérêt et protection

Statut de la propriété : propriété de la commune

Synthèse

La croix actuellement dressée dans le cimetière est la croix de chemin, peut-être la croix boessée mentionnée en 1552, installée jusque vers 1864 au carrefour de l'écart de La Croix à la limite orientale du village. Elle date probablement de la limite des XVe et XVie siècle (avant 1526) si les armoiries qu'elle porte sont bien celles d'Olivier de Chahannay et de sa femme Françoise Hérisson.

Références documentaires

Documents d'archive

- Archives départementales de la Sarthe ; 7 F 3. **Fonds Menjot d'Elbenne. Fiefs divers de la région de Tuffé (dont Orthon ou Rosay).** 1335-1779.

- Archives départementales de la Sarthe ; 7 F 27. **Tuffé : archéologie, histoire paroissiale.** Généalogie des seigneurs de Chéronne à Tuffé par Samuel Menjot d'Elbenne.

- Archives départementales de la Sarthe ; 7 F 74. **Fonds Menjot d'Elbenne. Papiers Robert Charles. Saint-Georges-du-Rosay : cop. et extr. tirés des archives de fabrique**. 1459-1701.

- Archives départementales de la Sarthe ; 18 J 477. **Fond Paul Cordonnier-Diétrie. Dossiers par commune. Saint-Georges-du-Rosay**.

Documents figurés

- **Fonds Menjot d'Elbenne. Tuffé : archéologie, histoire paroissiale.** Dessin représentant une croix de pierre à Saint-Georges-du-Rosay, 2e moitié du XIXe ou 1er quart du XXe siècle. (Archives départementales de la Sarthe ; 7 F 27).

Périodiques

- FLEURY, Gabriel. **L'abbaye cistercienne de Perseigne.** *Revue historique et archéologique du Maine*, 1878. T. IV, pp. 189, 190 et planche XI.

Illustrations



Croquis de la croix réalisé en 1864 au lieu-dit la Croix au nord du village. A noter le socle disparu. Autr. léopold Charles, Phot. Yves (reproduction) Guillotin IVR52_20157200400NUCA



Vue générale de la croix de la limite des XVe et XVIe siècles. Phot. Yves Guillotin IVR52_20147201724NUCA



Vue de la croix depuis le nord : armoirie d' Olivier de Chahannay. Phot. Yves Guillotin IVR52_20147201725NUCA



Vue de la croix depuis le sud : armoirie supposée de la famille Hérisson. Phot. Yves Guillotin IVR52_20147201726NUCA

Dossiers liés

Est partie constituante de : Le cimetière de Saint-Georges-du-Rosay (IA72001705) Pays de la Loire, Sarthe, Saint-Georges-du-Rosay, , Route départementale n° 85

Dossiers de synthèse :

Saint-Georges-du-Rosay, présentation de la commune (IA72001904) Pays de la Loire, Sarthe, Saint-Georges-du-Rosay

Oeuvre(s) contenue(s) :

Auteur(s) du dossier : Julien Hardy

Copyright(s) : (c) Région Pays de la Loire - Inventaire général



Croquis de la croix réalisé en 1864 au lieu-dit la Croix au nord du village. A noter le socle disparu.

Référence du document reproduit :

- Archives départementales de la Sarthe ; 18 J 477. **Fond Paul Cordonnier-Diétrie. Dossiers par commune. Saint-Georges-du-Rosay**.

IVR52_20157200400NUCA
Auteur de l'illustration : Yves (reproduction) Guillotin
Auteur du document reproduit : léopold Charles
Date de prise de vue : 2015
(c) Région Pays de la Loire - Inventaire général ; (c) Archives départementales de la Sarthe
reproduction soumise à autorisation du titulaire des droits d'exploitation



Vue générale de la croix de la limite des XVe et XVIe siècles.

IVR52_20147201724NUCA
Auteur de l'illustration : Yves Guillotin
Date de prise de vue : 2014
(c) Région Pays de la Loire - Inventaire général
reproduction soumise à autorisation du titulaire des droits d'exploitation

Vue de la croix depuis le nord : armoirie d' Olivier de Chahannay.

IVR52_20147201725NUCA
Auteur de l'illustration : Yves Guillotin
Date de prise de vue : 2014
(c) Région Pays de la Loire - Inventaire général
reproduction soumise à autorisation du titulaire des droits d'exploitation



Vue de la croix depuis le sud : armoirie supposée de la famille Hérisson.

IVR52_20147201726NUCA
Auteur de l'illustration : Yves Guillotin
Date de prise de vue : 2014
(c) Région Pays de la Loire - Inventaire général
reproduction soumise à autorisation du titulaire des droits d'exploitation