Pays de la Loire, Loire-Atlantique
Pornic

Front de mer

Références du dossier

Numéro de dossier : IA44004931
Date de l'enquête initiale : 1995
Date(s) de rédaction : 2000
Cadre de l'étude : enquête thématique régionale patrimoine de la villégiature
Degré d'étude : étudié

Désignation

Dénomination : front de mer

Compléments de localisation

Milieu d'implantation :
Références cadastrales :

Historique

Le littoral est constitué de criques rocheuses, plus ou moins grandes, formées autour de la rade de Pornic. La plage de La Sablière, encore appelée anse aux Dames ou plage du Château est la plus proche du centre ancien, elle profite donc des premiers aménagements : les premières cabines de bains apparaissent en 1828 dans la petite anse du Jardinet ; trois ans plus tard, un établissement de bains chauds est construit par la Société de Bains de mer de Pornic. La même année, une deuxième plage est aménagée à l´ouest de La Sablière : l'anse du Jardinet ou des Bonnes Femmes où une petite construction divisée en cinq cellules, appelée Vestiaire, est construite à l'initiative d´Auguste Perrotin, maire de Pornic ; cette plage devient un lieu réservé aux hommes, celle de La Sablière étant destinée aux femmes avant que le sous-préfet de Loire Inférieure propose de porter plus loin encore l´espace assigné aux hommes afin que cette plage accueille également les femmes. La plage de la Noëveillard est donc aménagée à partir de 1844 ; un café et des cabines de bains sont installés par la Société des Bains de mer de Pornic. Après la tempête de 1877 qui détruit une partie des équipements de la plage, un casino est construit par l´architecte nantais, Léon-Félix Lenoir. Ce dernier dessine également les plans du casino-établissement de bains de Malmy, au fond de l´anse de la Source, dans un style mauresque, semblable au précédent. Des cabines de bains y sont établies depuis 1863. Du côté de Gourmalon, des cabines de bains en brique sont édifiées en 1877 par la Société des Bains de mer de Gourmalon au-dessus de la plage de l'anse aux lapins. Les cabines de bains construites autour des années 1870 sont toutes alignées au rivage, dans un souci tant esthétique que fonctionnel, qui n´existait pas auparavant. On remarque aussi qu´elles sont en pierre alors que les premières étaient en bois. Au 2XXe siècle, les cabines sont remplacées par des tentes, mais on voit aussi apparaitre de nouvelles formes d´équipement curatif comme sur la plage de La Joselière où les cabines s´alignent sur plusieurs étages. Les cabines de la plage de La Sablière sont reconstruites en maçonnerie en 1927. Depuis 1992, l´ancien établissement de bains de Malmy est devenu un centre de thalassothérapie. Entre ces différents sites de baignade, les villas s´élèvent, d´abord sur la corniche de La Noëveillard entre 1850 et 1870, puis dans le quartier de Gourmalon entre 1870 et 1930. Les constructions se poursuivent à partir de 1960 vers les sites plus éloignés de La Birochère et de La Joselière au sud, des Sablons et du Porteau au nord.

Période(s) principale(s) : 2e quart 19e siècle, 3e quart 19e siècle, 4e quart 19e siècle, 1er quart 20e siècle, 2e quart 20e siècle

Description

En dehors des criques où sont établies les plages, la côte rocheuse de Pornic est très escarpée. Entre Sainte-Marie-sur-Mer au nord et le début de la corniche de Gourmalon jusqu'à l'avenue Thiers, au sud, les maisons s'élèvent au milieu de grandes parcelles, dominant la mer et s'en protègent parfois par de hauts murs ; certaines d'entre elles sont pourvues de kiosques

en limite de propriété dont plusieurs ont été détruits (ceux de Ker-Colo, de la villa Herbette, de la villa Magdalena, de la villa des Roches et de Ker Tonton). Plus au sud, à l'est de l'avenue Thiers, les maisons sont souvent mitoyennes, ceci résultant de l'exigüité des parcelles. Le travail de la mer oblige, en plusieurs endroits, les propriétaires à faire exécuter des travaux de consolidation de la côte, en maçonnerie, du côté de la Noëveillard et de Sainte-Marie-sur-Mer, donnant un aspect fortifié au lieu.

Eléments descriptifs

Statut, intérêt et protection

Statut de la propriété : propriété publique

Illustrations

Villas et promenade du front de mer.
Phot. Denis Pillet
IVR52_20114401160NUCA

Vue de la côte entre la plage des Grandes Vallées et la villa Ker Odette. A l'extrémité gauche, vue partielle de l'hôtel des Grandes Vallées en cours de construction.
Repro. Denis Pillet
IVR52_19944400920X

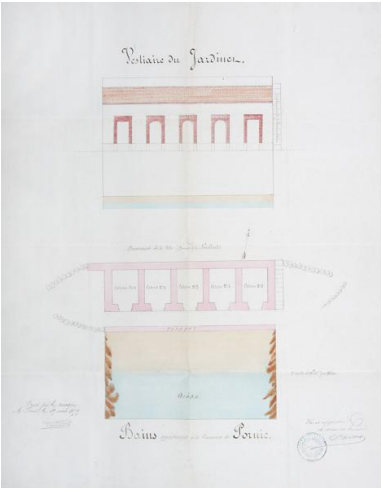

Plan et élévation du vestiaire du Jardinet, 1879.
Repro. Denis Pillet
IVR52_20104401108NUCA

Plage de la Noëveillard et premiers chalets du boulevard de l'Océan.
Repro. Denis Pillet
IVR52_19944400424X

Promenade de La Noëveillard.
Carte postale, Pillorget éditeur.
(Collection particulière).
Repro. Denis Pillet
IVR52_20004400906X

Elévation des villas vues de la plage de l'Anse aux Lapins, corniche de Gourmalon.
Repro. Denis Pillet
IVR52_19944400429X



Villa Ker Awil, élévation nord et plage des Petits Vallées.
Carte postale, Cap (éditeur).
Repro. Denis Pillet

Côte de La Noëveillard.
Phot. Denis Pillet
IVR52_20004402119XA



Plage des Grandes Vallées.
Phot. Denis Pillet
IVR52_20004402122XA

IVR52_19754401177X

Côte de Sainte-Marie-sur-Mer.
Phot. Denis Pillet
IVR52_20004402123XA

Vue de la côte depuis le bourg de Sainte-Marie-sur-Mer jusqu'à la plage des Grandes Vallées.
Phot. Denis Pillet
IVR52_19974401444X

Villas Lucienne et Ker Milio, 25-27 corniche de Gourmalon.
Phot. Denis Pillet
IVR52_19974402391X

37-43 corniche de Gourmalon.
Phot. Denis Pillet
IVR52_19974402390X

Vue de la côte rocheuse, de la plage des Grandes-Vallées au bourg de Sainte-Marie.
Phot. Denis Pillet
IVR52_19974401151X

32-34 boulevard de l'Océan.
Phot. Denis Pillet
IVR52_19964401195X

Côte entre les plages de Montbeau et des Grandes Vallées.
Phot. Denis Pillet
IVR52_19964401173X

14-20 rue de Neptune, éléation de maisons côté mer.
Phot. Denis Pillet
IVR52_19964401163X

Vue de la côte de Sainte-Marie entre la villa Ker Awil et le Kiosque de Calypso.
Repro. Denis Pillet
IVR52_19944400919X

Mur de soutènement sur la côte.
Phot. Denis Pillet
IVR52_19944400602XA

Villas Ker Odette et les Roches vue de la mer.
Repro. Denis Pillet
IVR52_19944400445X

Vue des chalets de la pointe de Gourmalon.
Repro. Denis Pillet
IVR52_19954401272X



Chalets le Minaret et la Villeboisnet, boulevard de l'Océan.
Repro. Denis Pillet
IVR52_19944400449X



Deux vues de la plage de la Noëveillard. Carte postale, Artaud-Nozais (éditeur).
Repro. Denis Pillet
IVR52_19944400467X

Vue des Malouines depuis la côte de Gourmalon.
Phot. Denis Pillet
IVR52_19944400575XA

Murs de soutènement surplombant la côte.
Phot. Denis Pillet
IVR52_19944400582XA

Mur de soutènement le long de la côte rocheuse.
Phot. Denis Pillet
IVR52_19944400583XA

Pêcherie sur la côte rocheuse.
Phot. Denis Pillet
IVR52_19944400584XA

Vue de la côte au niveau des 25 et 27, avenue de la Noëveillard.
Phot. Denis Pillet
IVR52_19944400576XA

Vue des villas surplombant la plage de l'Anse aux Lapins, corniche de Gourmalon. Carte postale, Léon et Lévy (éditeur).
Repro. Denis Pillet
IVR52_19944400432X



Vue d'ensemble de la plage de La Noëveillard et de l'ensemble hôtelier.
Repro. Denis Pillet
IVR52_20094400889NUCA

Vue d'ensemble de la plage des Grandes Vallées.
Repro. Denis Pillet
IVR52_20094400896NUCA



Plage de l'Anse aux Lapins.
Repro. Denis Pillet
IVR52_20094400891NUCA



Vue aérienne de la plage de la Source, à Gourmalon.
Repro. Denis Pillet
IVR52_20094400887NUCA

Cabines de bains en maçonnerie de La Birochère.
Phot. Denis Pillet
IVR52_20124400115NUCA



Plage de La Birochère.
Phot. Denis Pillet
IVR52_20094400886NUCA

Dossiers liés

Oeuvre(s) contenue(s) :
Oeuvre(s) en rapport :
Station balnéaire de Pornic (IA44004930) Pays de la Loire, Loire-Atlantique, Pornic

Auteur(s) du dossier : Agathe Aoustin
Copyright(s) : (c) Région Pays de la Loire - Inventaire général

Villas et promenade du front de mer.

IVR52_20114401160NUCA
Auteur de l'illustration : Denis Pillet
Date de prise de vue : 2011
(c) Région Pays de la Loire - Inventaire général
communication libre, reproduction soumise à autorisation



Vue de la côte entre la plage des Grandes Vallées et la villa Ker Odette. A l'extrémité gauche, vue partielle de l'hôtel des Grandes Vallées en cours de construction.

Référence du document reproduit :

- Carte postale, début 20e siècle. (Collection particulière).

IVR52_19944400920X
Auteur de l'illustration (reproduction) : Denis Pillet
Date de prise de vue : 1994
(c) Collection particulière ; (c) Région Pays de la Loire - Inventaire général
communication libre, reproduction soumise à autorisation

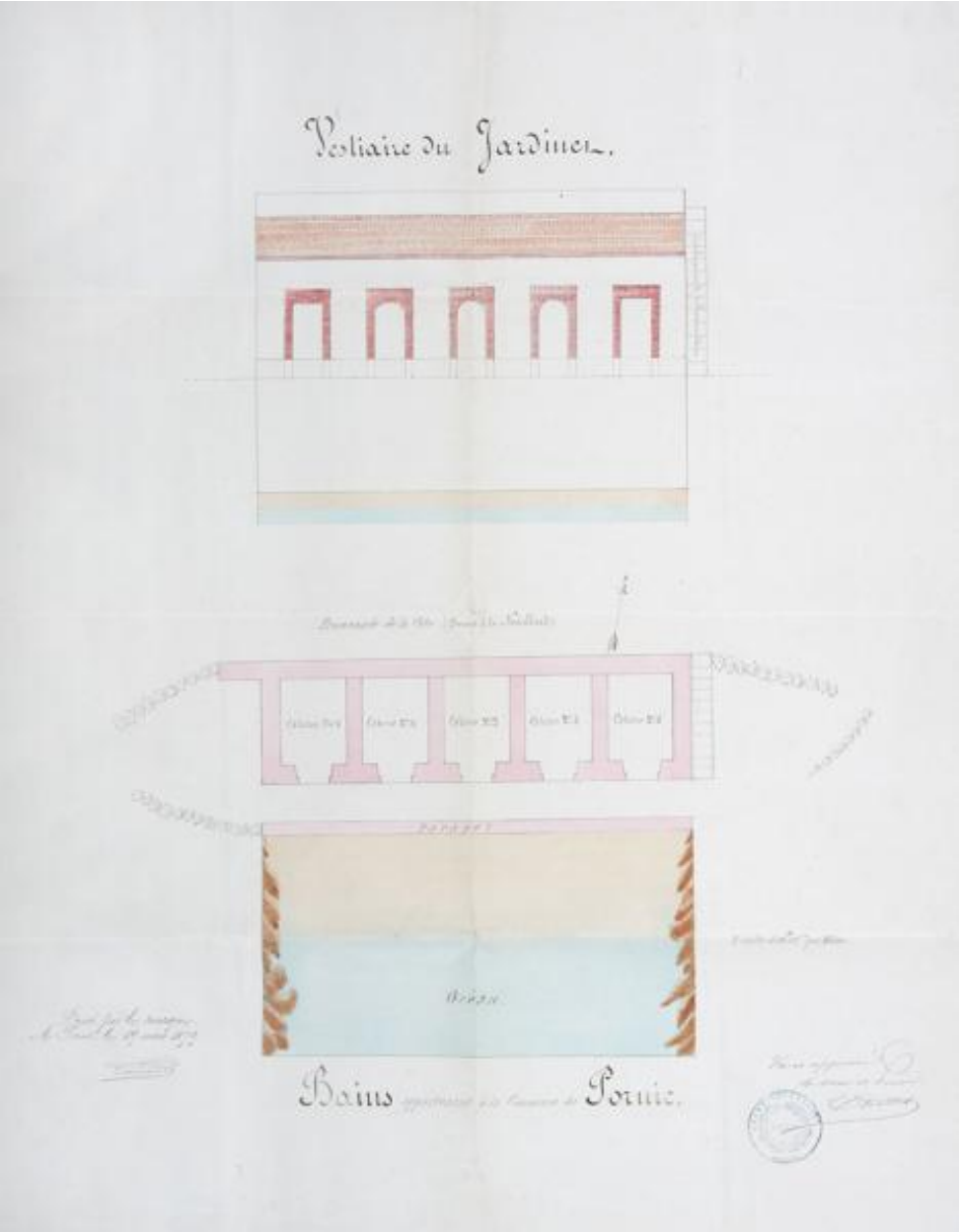

Plan et élévation du vestiaire du Jardinet, 1879.

IVR52_20104401108NUCA
Auteur de l'illustration (reproduction) : Denis Pillet
Date de prise de vue : 2010
(c) Région Pays de la Loire - Inventaire général
communication libre, reproduction soumise à autorisation

Plage de la Noëveillard et premiers chalets du boulevard de l'Océan.

Référence du document reproduit :

- Carte postale, début 20e siècle. (Collection particulière).

IVR52_19944400424X
Auteur de l'illustration (reproduction) : Denis Pillet
Date de prise de vue : 1994
(c) Collection particulière ; (c) Région Pays de la Loire - Inventaire général
communication libre, reproduction soumise à autorisation



Promenade de La Noëveillard. Carte postale, Pillorget éditeur. (Collection particulière).

IVR52_20004400906X
Auteur de l'illustration (reproduction) : Denis Pillet
Date de prise de vue : 2000
(c) Collection particulière ; (c) Région Pays de la Loire - Inventaire général
communication libre, reproduction soumise à autorisation

Elévation des villas vues de la plage de l'Anse aux Lapins, corniche de Gourmalon.

Référence du document reproduit :

- Carte postale, début 20e siècle. (Collection particulière).

IVR52_19944400429X
Auteur de l'illustration (reproduction) : Denis Pillet
Date de prise de vue : 1994
(c) Collection particulière ; (c) Région Pays de la Loire - Inventaire général
communication libre, reproduction soumise à autorisation

Villa Ker Awil, élévation nord et plage des Petits Vallées. Carte postale, Cap (éditeur).

Référence du document reproduit :

- Carte postale, début 20e siècle. (Collection particulière).

IVR52_19754401177X
Auteur de l'illustration (reproduction) : Denis Pillet
Date de prise de vue : 1975
(c) Région Pays de la Loire - Inventaire général
communication libre, reproduction soumise à autorisation

Côte de La Noëveillard.

IVR52_20004402119XA
Auteur de l'illustration : Denis Pillet
Date de prise de vue : 2000
(c) Région Pays de la Loire - Inventaire général
communication libre, reproduction soumise à autorisation

Plage des Grandes Vallées.

IVR52_20004402122XA
Auteur de l'illustration : Denis Pillet
Date de prise de vue : 2000
(c) Région Pays de la Loire - Inventaire général
communication libre, reproduction soumise à autorisation

Côte de Sainte-Marie-sur-Mer.

IVR52_20004402123XA
Auteur de l'illustration : Denis Pillet
Date de prise de vue : 2000
(c) Région Pays de la Loire - Inventaire général
communication libre, reproduction soumise à autorisation

Vue de la côte depuis le bourg de Sainte-Marie-sur-Mer jusqu'à la plage des Grandes Vallées.

IVR52_19974401444X
Auteur de l'illustration : Denis Pillet
Date de prise de vue : 1997
(c) Région Pays de la Loire - Inventaire général
communication libre, reproduction soumise à autorisation

Villas Lucienne et Ker Milio, 25-27 corniche de Gourmalon.

IVR52_19974402391X
Auteur de l'illustration : Denis Pillet
Date de prise de vue : 1997
(c) Région Pays de la Loire - Inventaire général
communication libre, reproduction soumise à autorisation

37-43 corniche de Gourmalon.

IVR52_19974402390X
Auteur de l'illustration : Denis Pillet
Date de prise de vue : 1997
(c) Région Pays de la Loire - Inventaire général
communication libre, reproduction soumise à autorisation

Vue de la côte rocheuse, de la plage des Grandes-Vallées au bourg de Sainte-Marie.

IVR52_19974401151X
Auteur de l'illustration : Denis Pillet
Date de prise de vue : 1997
(c) Région Pays de la Loire - Inventaire général
communication libre, reproduction soumise à autorisation

32-34 boulevard de l'Océan.

IVR52_19964401195X
Auteur de l'illustration : Denis Pillet
Date de prise de vue : 1996
(c) Région Pays de la Loire - Inventaire général
communication libre, reproduction soumise à autorisation

Côte entre les plages de Montbeau et des Grandes Vallées.

IVR52_19964401173X
Auteur de l'illustration : Denis Pillet
Date de prise de vue : 1996
(c) Région Pays de la Loire - Inventaire général
communication libre, reproduction soumise à autorisation

14-20 rue de Neptune, éléation de maisons côté mer.

IVR52_19964401163X
Auteur de l'illustration : Denis Pillet
Date de prise de vue : 1996
(c) Région Pays de la Loire - Inventaire général
communication libre, reproduction soumise à autorisation

Vue de la côte de Sainte-Marie entre la villa Ker Awil et le Kiosque de Calypso.

Référence du document reproduit :

- Carte postale, début 20e siècle. (Collection particulière).

IVR52_19944400919X
Auteur de l'illustration (reproduction) : Denis Pillet
Date de prise de vue : 1994
(c) Collection particulière ; (c) Région Pays de la Loire - Inventaire général
communication libre, reproduction soumise à autorisation

Mur de soutènement sur la côte.

IVR52_19944400602XA
Auteur de l'illustration : Denis Pillet
Date de prise de vue : 1994
(c) Région Pays de la Loire - Inventaire général
communication libre, reproduction soumise à autorisation

Villas Ker Odette et les Roches vue de la mer.

Référence du document reproduit :

- Carte postale, début 20e siècle. (Collection particulière).

IVR52_19944400445X
Auteur de l'illustration (reproduction) : Denis Pillet
Date de prise de vue : 1994
(c) Collection particulière ; (c) Région Pays de la Loire - Inventaire général
communication libre, reproduction soumise à autorisation

Vue des chalets de la pointe de Gourmalon.

Référence du document reproduit :

- Carte postale, début 20e siècle. (Collection particulière).

IVR52_19954401272X
Auteur de l'illustration (reproduction) : Denis Pillet
Date de prise de vue : 1995
(c) Collection particulière ; (c) Région Pays de la Loire - Inventaire général
communication libre, reproduction soumise à autorisation



Chalets le Minaret et la Villeboisnet, boulevard de l'Océan.

Référence du document reproduit :

- Carte postale, début 20e siècle. (Collection particulière).

IVR52_19944400449X
Auteur de l'illustration (reproduction) : Denis Pillet
Date de prise de vue : 1994
(c) Collection particulière ; (c) Région Pays de la Loire - Inventaire général
communication libre, reproduction soumise à autorisation



Deux vues de la plage de la Noëveillard. Carte postale, Artaud-Nozais (éditeur).

Référence du document reproduit :

- Carte postale, début 20e siècle. (Collection particulière).

IVR52_19944400467X
Auteur de l'illustration (reproduction) : Denis Pillet
Date de prise de vue : 1994
(c) Collection particulière ; (c) Région Pays de la Loire - Inventaire général
communication libre, reproduction soumise à autorisation

Vue des Malouines depuis la côte de Gourmalon.

IVR52_19944400575XA
Auteur de l'illustration : Denis Pillet
Date de prise de vue : 1994
(c) Région Pays de la Loire - Inventaire général
communication libre, reproduction soumise à autorisation

Murs de soutènement surplombant la côte.

IVR52_19944400582XA
Auteur de l'illustration : Denis Pillet
Date de prise de vue : 1994
(c) Région Pays de la Loire - Inventaire général
communication libre, reproduction soumise à autorisation

Mur de soutènement le long de la côte rocheuse.

IVR52_19944400583XA
Auteur de l'illustration : Denis Pillet
Date de prise de vue : 1994
(c) Région Pays de la Loire - Inventaire général
communication libre, reproduction soumise à autorisation

Pêcherie sur la côte rocheuse.

IVR52_19944400584XA
Auteur de l'illustration : Denis Pillet
Date de prise de vue : 1994
(c) Région Pays de la Loire - Inventaire général
communication libre, reproduction soumise à autorisation

Vue de la côte au niveau des 25 et 27, avenue de la Noëveillard.

IVR52_19944400576XA
Auteur de l'illustration : Denis Pillet
Date de prise de vue : 1994
(c) Région Pays de la Loire - Inventaire général
communication libre, reproduction soumise à autorisation

Vue des villas surplombant la plage de l'Anse aux Lapins, corniche de Gourmalon. Carte postale, Léon et Lévy (éditeur).

Référence du document reproduit :

- Carte postale, début 20e siècle. (Collection particulière).

IVR52_19944400432X
Auteur de l'illustration (reproduction) : Denis Pillet
Date de prise de vue : 1994
(c) Collection particulière ; (c) Région Pays de la Loire - Inventaire général
communication libre, reproduction soumise à autorisation



Vue d'ensemble de la plage de La Noëveillard et de l'ensemble hôtelier.

IVR52_20094400889NUCA
Auteur de l'illustration (reproduction) : Denis Pillet
Date de prise de vue : 2009
(c) Région Pays de la Loire - Inventaire général
communication libre, reproduction soumise à autorisation

Vue d'ensemble de la plage des Grandes Vallées.

IVR52_20094400896NUCA
Auteur de l'illustration (reproduction) : Denis Pillet
Date de prise de vue : 2009
(c) Région Pays de la Loire - Inventaire général
communication libre, reproduction soumise à autorisation



Plage de l'Anse aux Lapins.

IVR52_20094400891NUCA
Auteur de l'illustration (reproduction) : Denis Pillet
Date de prise de vue : 2009
(c) Région Pays de la Loire - Inventaire général
communication libre, reproduction soumise à autorisation



Vue aérienne de la plage de la Source, à Gourmalon.

IVR52_20094400887NUCA
Auteur de l'illustration (reproduction) : Denis Pillet
Date de prise de vue : 2009
(c) Région Pays de la Loire - Inventaire général
communication libre, reproduction soumise à autorisation

Cabines de bains en maçonnerie de La Birochère.

IVR52_20124400115NUCA
Auteur de l'illustration : Denis Pillet
Date de prise de vue : 2012
(c) Région Pays de la Loire - Inventaire général
communication libre, reproduction soumise à autorisation

Plage de La Birochère.

IVR52_20094400886NUCA
Auteur de l'illustration : Denis Pillet
Date de prise de vue : 2019
(c) Région Pays de la Loire - Inventaire général
communication libre, reproduction soumise à autorisation