

Pays de la Loire, Maine-et-Loire  
Beausse

## Les croix monumentales de la commune de Beausse

### Références du dossier

Numéro de dossier : IA49011364

Date de l'enquête initiale : 2019

Date(s) de rédaction : 2024

Cadre de l'étude : inventaire topographique Mauges-sur-Loire

Auteur(s) du dossier : Mathilde Vozza, Ronan Durandière

Copyright(s) : (c) Région Pays de la Loire - Inventaire général ; (c) Conseil départemental de Maine-et-Loire - Conservation départementale du patrimoine ; (c) Commune de Mauges-sur-Loire

### Désignation

Dénomination : croix monumentale

Aires d'études : Mauges-sur-Loire

Localisations :

Pays de la Loire, Maine-et-Loire

Beausse

### Historique

Seules deux croix de chemin sont signalées sur le cadastre de 1827 : la croix dite de Saint-Malo qui pourrait, selon la légende, avoir existé depuis le Moyen Âge et la croix de la Paix, élevée en 1793, mais remplacée en 1856 et restaurée en 1911. Les autres croix datent du 20<sup>e</sup> siècle. À noter, le monument dessiné par l'architecte choletais Maurice Laurentin en 1947, situé chemin de la Maison-Jaune.

Période(s) principale(s) : Moyen Age (?)20<sup>e</sup> siècle

Auteur(s) de l'oeuvre : Maurice Laurentin (architecte, attribution par source)

### Description

6 œuvres ont été repérées sur Beausse, 0 sélectionnée : 2 croix monumentales, 2 croix de chemin, 1 monument et une croix de cimetière faisant office de monument aux morts. Voir dossier collectif sur l'ensemble de l'aire d'étude de Mauges-sur-Loire (**voir tableau de repérage en annexe**).

Matériau(x) du gros-oeuvre, mise en oeuvre et revêtement : béton ; ciment ; bois ; métal ; pierre

Typologies :

Décompte des œuvres : repérées 6 ; étudiées 0

### Références documentaires

#### Documents d'archive

- Archives municipales de Cholet ; 3 J 871. **Fonds Laurentin. Beausse (Maine-et-Loire). Monument au Sacré-Cœur : croquis, lettre (1947-1948).**

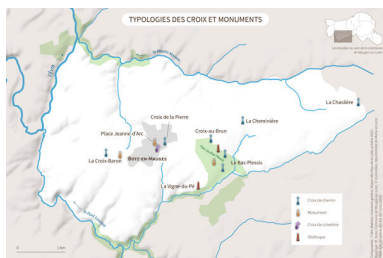
## Annexe 1

Tableau de repérage des croix monumentales, croix de chemin et monuments de Beausse

ID	Lieu / adresse	Typologie	Matériaux	Date	Observations
1	Boulaie (la)	Croix monumentale	Ciment ; métal	2e quart 20e siècle	Croix en ciment granité élevée en 1927 par la famille Ploquin comme l'atteste l'inscription sur le socle.
2	Bourg ; Aimé-Bouin (rue)	Croix de chemin	Béton ; métal	1er quart 20e siècle	Croix en béton avec christ en métal. Socle orné d'un cœur avec une couronne d'épines en métal et d'une plaque en marbre illisible.
3	Bourg ; Chapelle (rue de la) ; RD 218 ; Croix-Malo (la)	Croix de chemin (détruite)	(?)	Moyen-Âge (?)	D'après la légende, saint Malo, premier évêque d'Aleth, mort vers 627, aurait fait une halte à cet endroit en se rendant de Bretagne en Saintonge. En souvenir, une croix y avait été élevée de longue date et figure sur le cadastre de 1827. Remplacée par une chapelle en 1880 (voir notice <a href="#">IA49011026</a> )
4	Bourg ; chemin de la Maison-Jaune	Monument	Ciment ; métal	2e quart 20e siècle	Statue du Sacré-Cœur placée au sommet d'un pilier fasciculé. La statue tend les bras vers le bourg. Elle a été édifiée en novembre 1947 (architecte Maurice Laurentin), en reconnaissance au Sacré-cœur d'avoir préservé

					la paroisse au cours de la guerre 1939-1945 (AM Cholet ; 3 J 871).
5	Bourg ; cimetière	Croix de cimetière ; monument aux morts	Ciment ; métal	1er quart 20e siècle	Croix de cimetière faisant office de monument aux morts. Une plaque en métal posée sur le socle indique : "A LA MÉMOIRE DES ENFANTS DE BEAUSSE MORT SPOUR LA FRANCE 1914-1918" Une seconde plaque, en dessous, rend hommage aux habitants de la commune morts durant la guerre 1939-1945 :Émile et Jean Blondeau en 1939 et Joseph Chauvat en 1943.
6	Bourg ; RD 350 ; Croix de la Paix	Croix monumentale	Pierre ; bois ; enduit ; métal	1er quart 20e siècle	Une croix est attestée à cet endroit sur le cadastre de 1827. Elle avait sans doute été érigée en 1793. La nouvelle fut élevée, d'après la plaque, en 1856 puis restaurée en 1911. Croix en bois sur socle en pierre. Christ en métal. Le socle porte une plaque inscrite : 1 EMR † 1793 SOUVENIR DES FAMILLE OGER ET BONDU 1856 = 1911 ANATOLE ALEXIS / E = P / GABORY FREMONDIERE

## Illustrations



Typologie des croix et monuments repérés sur l'ancienne commune de Botz-en-Mauges.  
Dess. Théo Ben Makhad  
IVR52\_20244900967NUDA



La Boulaie. Croix monumentale élevée par la famille Ploquin en 1927 (1).  
Phot. Mathilde Vozza  
IVR52\_20244900199NUCA



Rue Aimé-Bouin. Croix de chemin. 1er quart 20e siècle. (2).  
Phot. Armelle Maugin  
IVR52\_20244900461NUCA



La Croix Malo (détruite). Extrait du plan cadastral de 1827, section A2. (AD Maine-et-Loire ; 3 P 4/24/3). (3).  
IVR52\_20244900006NUCA




Chemin de la Maison-Jaune. Statue du Sacré-Coeur. 2e quart 20e siècle. (4).  
Phot. Mathilde Vozza  
IVR52\_20244900203NUCA



Croix de cimetière, monument aux morts de Beausse. 1er quart 20e siècle. (5).  
Phot. Mathilde Vozza  
IVR52\_20244900198NUCA



La Croix de la Paix. Extrait du plan cadastral de 1827, section B2. (AD Maine-et-Loire ; 3 P 4/24/5). (6).  
IVR52\_20244900007NUCA



RD 350. Croix monumentale dite croix de la Paix, 1er quart 20e siècle. (6).  
Phot. Mathilde Vozza  
IVR52\_20244900197NUCA

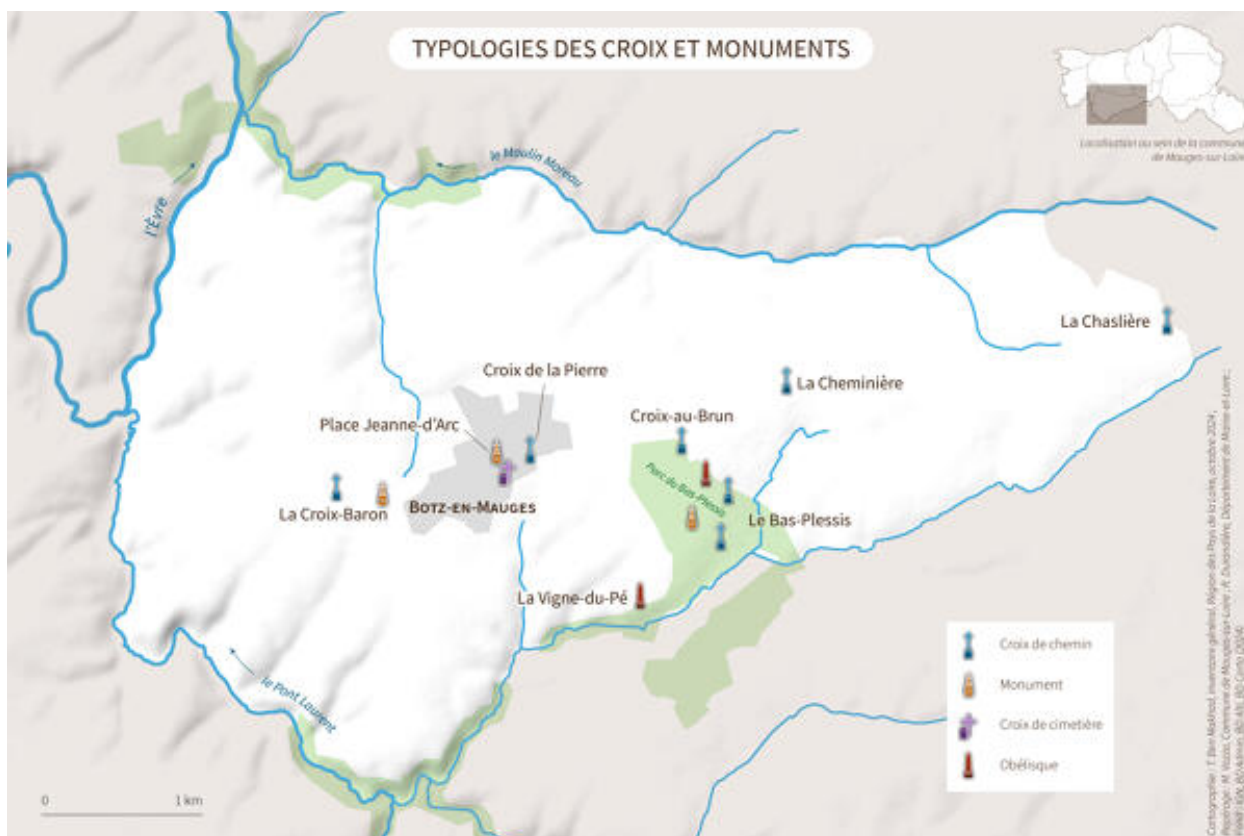
## Dossiers liés

### Dossier(s) de synthèse :

Beausse : présentation de la commune (IA49010999) Pays de la Loire, Maine-et-Loire, Beausse  
Mauges-sur-Loire : présentation de l'aire d'étude (IA49010997)

Auteur(s) du dossier : Mathilde Vozza, Ronan Durandière

Copyright(s) : (c) Région Pays de la Loire - Inventaire général ; (c) Conseil départemental de Maine-et-Loire - Conservation départementale du patrimoine ; (c) Commune de Mauges-sur-Loire



Typologie des croix et monuments repérés sur l'ancienne commune de Botz-en-Mauges.

IVR52\_20244900967NUDA

Auteur de l'illustration : Théo Ben Makhad

Date de prise de vue : 2024

(c) Région Pays de la Loire - Inventaire général  
communication libre, reproduction soumise à autorisation



La Boulaie. Croix monumentale élevée par la famille Ploquin en 1927 (1).

IVR52\_20244900199NUCA

Auteur de l'illustration : Mathilde Vozza

Date de prise de vue : 2024

(c) Région Pays de la Loire - Inventaire général ; (c) Conseil départemental de Maine-et-Loire - Conservation départementale du patrimoine  
communication libre, reproduction soumise à autorisation



Rue Aimé-Bouin. Croix de chemin. 1er quart 20e siècle. (2).

IVR52\_20244900461NUCA

Auteur de l'illustration : Armelle Maugin

Date de prise de vue : 2024

(c) Région Pays de la Loire - Inventaire général ; (c) Conseil départemental de Maine-et-Loire - Conservation départementale du patrimoine  
communication libre, reproduction soumise à autorisation





La Croix Malo (détruite). Extrait du plan cadastral de 1827, section A2. (AD Maine-et-Loire ; 3 P 4/24/3). (3).

Référence du document reproduit :

- La Croix-Malo. Extrait du plan cadastral de 1827, section A2. (Extrait du plan cadastral de 1827, section A2 ; 3 P 4 / 24 / 3).

IVR52\_20244900006NUCA

Date de prise de vue : 2024

(c) Archives départementales de Maine-et-Loire ; (c) Région Pays de la Loire - Inventaire général ; (c) Conseil départemental de Maine-et-Loire - Conservation départementale du patrimoine  
communication libre, reproduction soumise à autorisation




Chemin de la Maison-Jaune. Statue du Sacré-Coeur. 2e quart 20e siècle. (4).

IVR52\_20244900203NUCA

Auteur de l'illustration : Mathilde Vozza

Date de prise de vue : 2024

(c) Région Pays de la Loire - Inventaire général ; (c) Conseil départemental de Maine-et-Loire - Conservation départementale du patrimoine  
communication libre, reproduction soumise à autorisation



Croix de cimetière, monument aux morts de Beausse. 1er quart 20e siècle. (5).

IVR52\_20244900198NUCA

Auteur de l'illustration : Mathilde Vozza

Date de prise de vue : 2024

(c) Région Pays de la Loire - Inventaire général ; (c) Conseil départemental de Maine-et-Loire - Conservation départementale du patrimoine  
communication libre, reproduction soumise à autorisation




La Croix de la Paix. Extrait du plan cadastral de 1827, section B2. (AD Maine-et-Loire ; 3 P 4/24/5). (6).

IVR52\_20244900007NUCA

Date de prise de vue : 2024

(c) Archives départementales de Maine-et-Loire ; (c) Région Pays de la Loire - Inventaire général ; (c) Conseil départemental de Maine-et-Loire - Conservation départementale du patrimoine  
communication libre, reproduction soumise à autorisation



RD 350. Croix monumentale dite croix de la Paix, 1er quart 20e siècle. (6).

IVR52\_20244900197NUCA

Auteur de l'illustration : Mathilde Vozza

Date de prise de vue : 2024

(c) Région Pays de la Loire - Inventaire général ; (c) Conseil départemental de Maine-et-Loire - Conservation départementale du patrimoine  
communication libre, reproduction soumise à autorisation