

Pays de la Loire, Mayenne
Ménil
la Marre
32 rue Saint-Martin

Canal de navigation et site d'écluse du Ménil

Références du dossier

Numéro de dossier : IA53000562
Date de l'enquête initiale : 2001
Date(s) de rédaction : 2002
Cadre de l'étude : enquête thématique départementale rivière Mayenne
Degré d'étude : étudié

Désignation

Dénomination : canal de navigation, site d'écluse
Parties constituantes non étudiées : maison, latrines, puits, pont

Compléments de localisation

Milieu d'implantation : isolé
Réseau hydrographique : la Mayenne
Références cadastrales : 1984, A, 386, 408, 984

Historique

Le passage des bateaux à Ménil s'effectue depuis la canalisation de la rivière au XIXe siècle par un canal de dérivation à une écluse parallèle à la rivière. Auparavant ils devaient franchir les portes marinières des deux barrages successifs du Gué et de la Roche de Ménil. Les travaux ont été réalisés selon le projet de l'ingénieur ordinaire des Ponts et Chaussées Dupuy. Suivis par son successeur, Asselin, ils ont été confiés lors de l'adjudication du 8 août 1860 à l'entrepreneur Genève-Brault. Le pont franchissant le canal et l'écluse a été terminé en 1862 et la dérivation livrée à la navigation en novembre 1863. Les chaussées de la Roche et du Gué qui assuraient le fonctionnement de quatre moulins, la Petite Roche et la Gourre sur la rive droite, la Grande Roche et le Gué sur la rive gauche, ont été dérasés et reconstruits (avec notamment la suppression des portes marinières et l'aménagement de pertuis) entre 1869 et 1871 et 1872 et 1874. La maison éclusière a été agrandie à la fin de XXe siècle.

Période(s) principale(s) : 3e quart 19e siècle

Période(s) secondaire(s) : 4e quart 20e siècle

Dates : 1860 (daté par source)

Auteur(s) de l'oeuvre : Charles Dupuy (ingénieur des Ponts et Chaussées, attribution par source), Asselin (ingénieur des Ponts et Chaussées, attribution par source)

Description

Le canal, percé sur la rive droite de la Mayenne, mesure environ 1,25 km. Il a transformé en île les terrains où étaient implantés les moulins de la Gourre et de la Petite Roche. L'accès à ces écarts se fait désormais par un pont constitué d'une arche surbaissée en granite taillé et à parapet de pierre. L'écluse est installée près de l'extrémité aval du canal. Ses parties maçonnées sont en pierre de taille de granite. La maison éclusière a été construite selon le modèle adopté sur toute la basse Mayenne. Elle a été agrandie au sud d'une travée, copiée sur les travées latérales, qui a fait disparaître le four à pain, et d'un corps de bâtiment bas. Dans le jardin, prennent place des latrines en brique et un puits.

Éléments descriptifs

Matériau(x) du gros-oeuvre, mise en oeuvre et revêtement : granite, pierre de taille ; moellon, enduit

Matériau(x) de couverture : ardoise

Étage(s) ou vaisseau(x) : en rez-de-chaussée, rez-de-chaussée surélevé, étage en surcroît

Type(s) de couverture : toit à longs pans, pignon couvert

Typologies et état de conservation

État de conservation : remanié

Statut, intérêt et protection

Statut de la propriété : propriété de l'Etat

Références documentaires


Documents d'archive

- Archives départementales de la Mayenne ; 481 W 5031. **Projet de construction du canal et de l'écluse de Ménéil**, 1860. **Dérasement des barrages de la Roche-de-Ménéil et du Gué-de-Ménéil**, 1868, 1869.
- Archives départementales de la Mayenne ; S 70156. **Situation définitive des crédits et des dépenses**, 1872, 1873.
- Archives départementales de la Mayenne ; S 90222. **Rapports de l'ingénieur en chef au Conseil général**, 1858-1865.


Documents figurés

- **Plans des 26 chaussées ou barrages situés dans la partie navigable de la rivière Mayenne** / dessinés par L.-X. Deslandes de Lancelot. 1828. Album de 26 dess. : encre et aquarelle. (Archives départementales de la Mayenne ; S 466).
- **Projet de construction du pont enjambant le canal de navigation de Ménéil : plan, élévation et coupe** / dessiné par Charles Dupuy. 1860. 1 dess. : encre et aquarelle. (Archives départementales de la Mayenne ; 481 W 5031).
- **Projet de reconstruction des barrages du Gué et de la Roche, à Ménéil : plan d'ensemble** / dessiné par J. Legras. 1868. 1 dess. : encre et aquarelle. (Archives départementales de la Mayenne ; 481 W 5031).
- **[La vallée de la Mayenne à Ménéil]** / dessiné et gravé par Tancrède Abraham. 1 est. Dans : **Château-Gontier et ses environs** / Tancrède Abraham. Château-Gontier : librairie J.-B. Bézier, 1872. (Service des musées de Laval ; FL-ABR-Cg).
- **L'écluse de Ménéil près Château-Gontier**. Pouancé : [n. illisible], 1er quart 20e siècle. 1 impr. photoméc. ; carte postale. (La Mayenne ; 340). (Archives départementales de la Mayenne ; 5 Fi 12).

Illustrations



Pont enjambant le canal.
Plan, élévation et coupe.
Autr. Charles Dupuy,
Repro. François Lasa
IVR52_20025300177XA



Projet (réalisé) de reconstruction
des barrages du Gué et de la Roche.
Plan d'ensemble du site : canal,
écluse et pont ; moulins du Gué
et de la Gourre ; moulins de la
Grande Roche et de la Petite Roche.
Autr. J. Legras, Repro. François Lasa
IVR52_20025300179X



Vue d'ensemble de la vallée de
la Mayenne à Ménéil : bac, église,
château de la Porte, barrage et
moulin à farine du Gué, moulin
à farine de la Grande Roche
Autr. Tancrède Abraham,
Repro. François Lasa
IVR52_20015300234X



Le canal, l'écluse et la maison
éclusière vus depuis l'aval.
Repro. François Lasa
IVR52_20015300379X



Le pont enjambant le canal
depuis la rive droite en aval.
Phot. François Lasa
IVR52_20015300750X



Partie sud du canal depuis la
rive droite en amont. Au fond,
l'écluse et la maison éclusière.
Phot. François Lasa
IVR52_20015300751X



La Mayenne (à gauche) et la
partie sud du canal (à droite)
depuis la digue de séparation.
Vue d'amont. Au fond à droite,
l'écluse et la maison éclusière.
Phot. François Lasa
IVR52_20015300752X



L'écluse et la maison éclusière
vus depuis la digue en amont.
Phot. François Lasa
IVR52_20015300756X



L'écluse et la maison éclusière
vus depuis la digue en aval.
Phot. François Lasa
IVR52_20015300758X



La sortie du canal, l'écluse, la digue,
la Mayenne et le moulin du Gué
vus depuis la rive droite en aval.

Phot. François Lasa
IVR52_20025300747XA

Dossiers liés

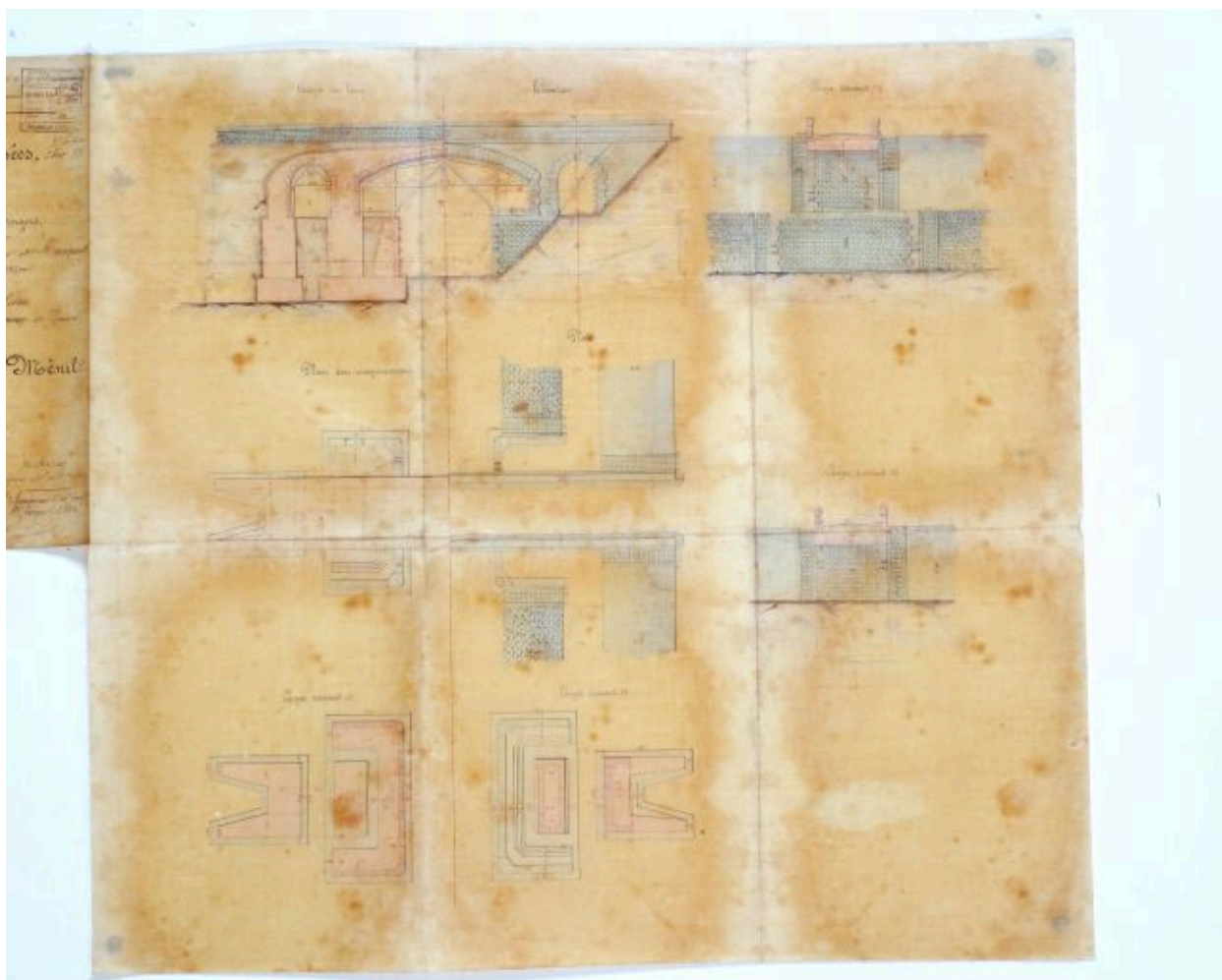
Dossiers de synthèse :

Rivière aménagée la Mayenne, dite la Mayenne canalisée (IA53000589)

Oeuvre(s) contenue(s) :

Auteur(s) du dossier : Nicolas Foisneau

Copyright(s) : (c) Région Pays de la Loire - Inventaire général ; (c) Conseil départemental de la Mayenne



Pont enjambant le canal. Plan, élévation et coupe.

Référence du document reproduit :

- **Projet de construction du pont enjambant le canal de navigation de Ménéil : plan, élévation et coupe /** dessiné par Charles Dupuy. 1860. 1 dess. : encre et aquarelle. (Archives départementales de la Mayenne ; 481 W 5031).

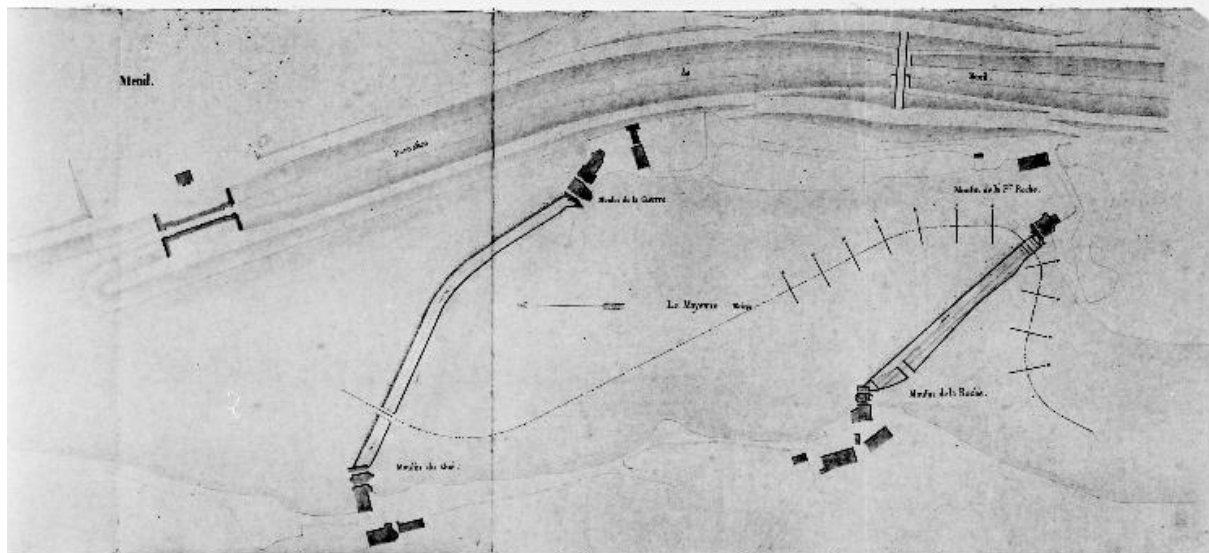
IVR52_20025300177XA

Auteur de l'illustration (reproduction) : François Lasa

Auteur du document reproduit : Charles Dupuy

Date de prise de vue : 2002

(c) Conseil départemental de la Mayenne ; (c) Région Pays de la Loire - Inventaire général communication libre, reproduction soumise à autorisation



Projet (réalisé) de reconstruction des barrages du Gué et de la Roche. Plan d'ensemble du site : canal, écluse et pont ; moulins du Gué et de la Gourre ; moulins de la Grande Roche et de la Petite Roche.

Référence du document reproduit :

- **Projet de reconstruction des barrages du Gué et de la Roche, à Ménéil : plan d'ensemble** / dessiné par J. Legras. 1868. 1 dess. : encre et aquarelle. (Archives départementales de la Mayenne ; 481 W 5031).

IVR52_20025300179X

Auteur de l'illustration (reproduction) : François Lasa

Auteur du document reproduit : J. Legras

Date de prise de vue : 2002

(c) Conseil départemental de la Mayenne ; (c) Région Pays de la Loire - Inventaire général communication libre, reproduction soumise à autorisation



Vue d'ensemble de la vallée de la Mayenne à Ménéil : bac, église, château de la Porte, barrage et moulin à farine du Gué, moulin à farine de la Grande Roche

Référence du document reproduit :

- **[La vallée de la Mayenne à Ménéil]** / dessiné et gravé par Tancrede Abraham. 1 est. Dans : **Château-Gontier et ses environs** / Tancrede Abraham. Château-Gontier : librairie J.-B. Bézier, 1872. (Service des musées de Laval ; FL-ABR-Cg).

IVR52_20015300234X

Auteur de l'illustration (reproduction) : François Lasa

Auteur du document reproduit : Tancrede Abraham

Date de prise de vue : 2001

(c) Ville de Laval ; (c) Région Pays de la Loire - Inventaire général
communication libre, reproduction soumise à autorisation



Le canal, l'écluse et la maison éclusière vus depuis l'aval.

Référence du document reproduit :

- **L'écluse de Ménéil près Château-Gontier.** Pouancé : [n. illisible], 1er quart 20e siècle. 1 impr. photoméc. ; carte postale. (La Mayenne ; 340). (Archives départementales de la Mayenne ; 5 Fi 12).

IVR52_20015300379X

Auteur de l'illustration (reproduction) : François Lasa

Date de prise de vue : 2001

(c) Conseil départemental de la Mayenne ; (c) Région Pays de la Loire - Inventaire général communication libre, reproduction soumise à autorisation



Le pont enjambant le canal depuis la rive droite en aval.

IVR52_20015300750X

Auteur de l'illustration : François Lasa

Date de prise de vue : 2001

(c) Région Pays de la Loire - Inventaire général
communication libre, reproduction soumise à autorisation



Partie sud du canal depuis la rive droite en amont. Au fond, l'écluse et la maison éclusière.

IVR52_20015300751X

Auteur de l'illustration : François Lasa

Date de prise de vue : 2001

(c) Région Pays de la Loire - Inventaire général
communication libre, reproduction soumise à autorisation



La Mayenne (à gauche) et la partie sud du canal (à droite) depuis la digue de séparation. Vue d'amont. Au fond à droite, l'écluse et la maison éclusière.

IVR52_20015300752X

Auteur de l'illustration : François Lasa

Date de prise de vue : 2001

(c) Région Pays de la Loire - Inventaire général
communication libre, reproduction soumise à autorisation



L'écluse et la maison éclésièr vus depuis la digue en amont.

IVR52_20015300756X

Auteur de l'illustration : François Lasa

Date de prise de vue : 2001

(c) Région Pays de la Loire - Inventaire général
communication libre, reproduction soumise à autorisation



L'écluse et la maison éclusière vus depuis la digue en aval.

IVR52_20015300758X

Auteur de l'illustration : François Lasa

Date de prise de vue : 2001

(c) Région Pays de la Loire - Inventaire général
communication libre, reproduction soumise à autorisation



La sortie du canal, l'écluse, la digue, la Mayenne et le moulin du Gué vus depuis la rive droite en aval.

IVR52_20025300747XA

Auteur de l'illustration : François Lasa

Date de prise de vue : 2002

(c) Région Pays de la Loire - Inventaire général
communication libre, reproduction soumise à autorisation