

Pays de la Loire, Mayenne
Chantrigné
le Moulin-de-Boistard

Moulin à farine, actuellement maison

Références du dossier

Numéro de dossier : IA53000597
Date de l'enquête initiale : 2005
Date(s) de rédaction : 2005
Cadre de l'étude : enquête thématique départementale rivière Mayenne
Degré d'étude : étudié

Désignation

Dénomination : moulin à farine
Destinations successives : maison

Compléments de localisation

Milieu d'implantation : isolé
Réseau hydrographique : la Mayenne
Références cadastrales : 1836, B, 312 à 314 ; 1985, ZR, 5

Historique

Le moulin de Boistard est attesté au XVe siècle. D'après Angot, il aurait été reconstruit en 1480. Il a sans doute été de nouveau reconstruit en 1614 et remanié en 1790 (dates portées sur la façade postérieure). En 1863, il possédait une roue en-dessous actionnant deux paires de meules. Il a été réédifié en 1891 (date portée sur la niche) en réutilisant une partie des murs du bâtiment antérieur. Sa capacité de mouture journalière était de 12 quintaux en 1914 et de 10 en 1935. Exploité par Benoît Quellier jusque dans les années 1940, puis par son fils Louis, il ne produisait plus dans les années 1960 que des aliments pour animaux. Il a cessé son activité dans les années 1970 ou 1980 et a été converti en gîtes. L'étable a été reconstruite dans la 2e moitié du XIXe siècle. Elle a été transformée en habitation sans doute dans les années 1980

Période(s) principale(s) : Temps modernes, 4e quart 19e siècle
Dates : 1614 (porte la date), 1790 (porte la date), 1891 (porte la date)

Description

Le bâtiment principal qu'occupait au nord le moulin et au sud le logis du meunier prend place sur la rive gauche de la rivière, perpendiculairement à elle. Il est doté d'un rez-de-chaussée, enterré au sud le long du chemin d'accès, d'un étage carré et d'un comble à surcroît. Sa toiture est à croupe. Ses murs sont enduits et pourvus de chaînes d'angle harpées en pierre de taille. Sur la façade principale à l'ouest ses baies, en brique, sont réparties en quatre travées régulières. La roue, en-dessous, est conservée. Elle prend place sur le pignon nord du moulin. Elle est protégée par un corps de bâtiment à toiture à longs pans. A l'intérieur ne subsiste plus de la machinerie que la poquerie circulaire composée d'un mur-bahut en moellons de granite terminé par une assise en pierre de taille et surmonté de colonnettes en fonte. L'ancienne étable, transformée en habitation, comporte un rez-de-chaussée partiellement surélevé sur une cave, et un comble à surcroît

Éléments descriptifs

Matériau(x) du gros-oeuvre, mise en oeuvre et revêtement : granite, moellon
Matériau(x) de couverture : ardoise
Étage(s) ou vaisseau(x) : 1 étage carré, en rez-de-chaussée surélevé, comble à surcroît
Type(s) de couverture : toit à longs pans, croupe ; toit à longs pans

Énergies : énergie hydraulique énergie hydraulique verticale

Typologies et état de conservation

Typologies : moulin de rive

Statut, intérêt et protection

Statut de la propriété : propriété privée

Références documentaires

Documents d'archive

- Archives départementales de la Mayenne ; 6 M 629. **Ravitaillement. Tableau des minoteries et moulins d'après l'importance de leur production**, 1914, 1917.
- Archives départementales de la Mayenne ; 6 M 630. **Ravitaillement. Liste des moulins et minoteries du département**, 1935.
- Archives départementales de la Mayenne ; P 335. **Contributions des patentes. Bulletins de recensement pour la formation des matrices**. 1898
- Archives départementales de la Mayenne ; 2 S 831. **Règlement du moulin de Boistard, à Chantrigné**, 1863.
- Archives départementales de la Mayenne ; ; 1366 W 194. **Rôle des anciennes contributions directes de Chantrigné**, 1940-1972.

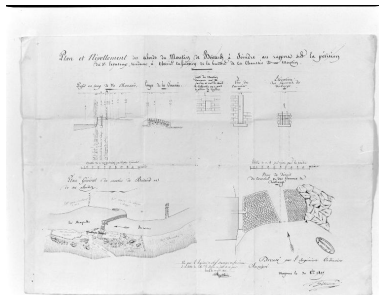
Documents figurés

- **Plan du moulin et du barrage de Boistard, à Chantrigné**. 1863. 1 dess. : encre et aquarelle. (Archives départementales de la Mayenne ; S 535).
- **Plan et nivellement des arbords du moulin de Boistard à joindre au rapport sur la pétition du Sr Levaseux, tendant à obtenir la fixation de la hauteur de la chaussée de ce moulin**. 1837. 1 dess. : encre et aquarelle. (Archives départementales de la Mayenne ; S 536).
- **Chantrigné. Moulin de Boistard**. [s.l.] : [s.n.], 1er quart XXe siècle. 1 impr. photoméc. ; carte postale. (Collection particulière).

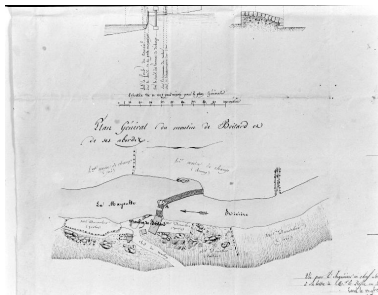
Bibliographie

- ANGOT, Alphonse-Victor (abbé), GAUGAIN, Ferdinand (abbé). **Dictionnaire historique, topographique et biographique de la Mayenne**. Laval : A. Goupil, 4 vol., 1900-1910. t. 1, p. 320 ; t. 4, p. 98

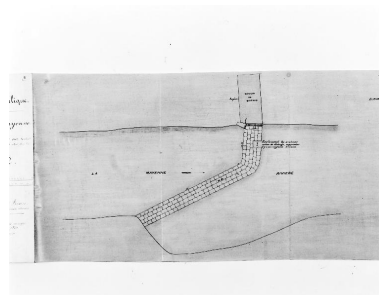
Illustrations



Plan d'ensemble et plan de détail du moulin et du barrage. Profil en long et coupe du barrage. Élévations du coursier et de la vanne de décharge. 1837.
Autr. Bétourné, Repr. François Lasa
IVR52_20025300078X



Plan d'ensemble du moulin et du barrage, établi à partir du plan cadastral, 1837.
Autr. Bétourné, Repr. François Lasa
IVR52_20025300079X



Plan-masse du moulin et du barrage, 1863.
Autr. Binse, Repr. François Lasa
IVR52_20025300070X



Vue d'ensemble.
Repr. François Lasa
IVR52_20025300789X



Vue d'ensemble depuis le barrage au nord-est.
Phot. François Lasa
IVR52_20055300392NUCA



Le barrage vu depuis l'aval à l'ouest.
Phot. François Lasa
IVR52_20055300387NUCA



Le moulin vu depuis l'aval à l'ouest.
Phot. François Lasa
IVR52_20055300386NUCA




Le moulin vu depuis la cour à l'ouest.
Phot. François Lasa
IVR52_20055300384NUCA



Le moulin vu depuis le sud-est.
Phot. François Lasa
IVR52_20055300382NUCA



Le moulin vu depuis l'amont à l'est.
Phot. François Lasa
IVR52_20055300389NUCA



Détail de la façade principale
du moulin : la niche
portant la date de 1891.
Phot. François Lasa
IVR52_20055300385NUCA



Détail de la façade postérieure
du moulin : date portée.
Phot. François Lasa
IVR52_20055300391NUCA



Détail de la façade postérieure
du moulin : date portée.
Phot. François Lasa
IVR52_20055300390NUCA



La roue.
Phot. François Lasa
IVR52_20055300394NUCA



La poquerie.
Phot. François Lasa
IVR52_20055300393NUCA



L'ancienne étable vue depuis l'ouest.
Phot. François Lasa
IVR52_20055300388NUCA



L'ancienne étable vue
depuis le nord-est.
Phot. François Lasa
IVR52_20055300383NUCA

Dossiers liés

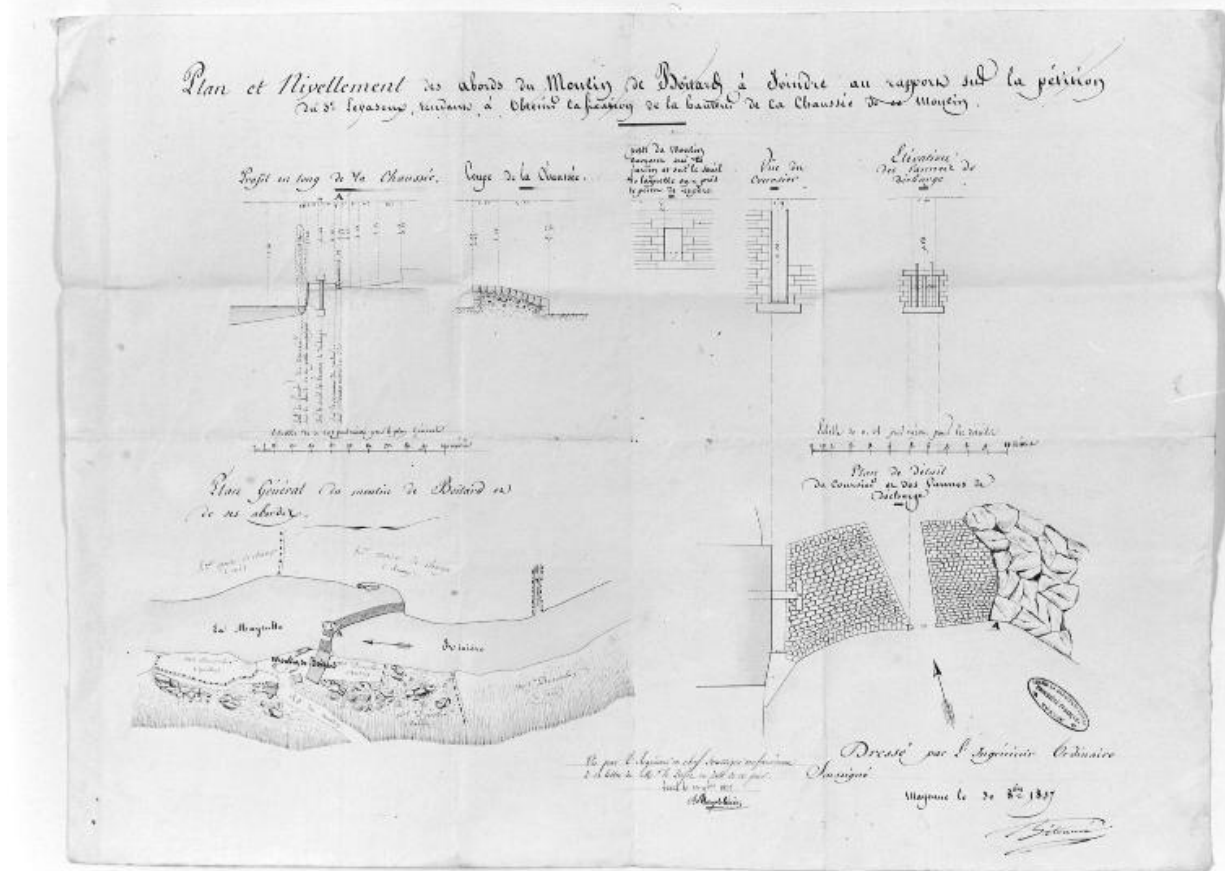
Dossiers de synthèse :

Les moulins, les minoteries et les usines de l'aire d'étude "Rivière Mayenne" (IA53000590)

Oeuvre(s) contenue(s) :

Auteur(s) du dossier : Nicolas Foisneau

Copyright(s) : (c) Région Pays de la Loire - Inventaire général ; (c) Conseil départemental de la Mayenne



Plan d'ensemble et plan de détail du moulin et du barrage. Profil en long et coupe du barrage. Elévations du coursier et de la vanne de décharge. 1837.

Référence du document reproduit :

- **Plan et nivellement des abords du moulin de Boistard à joindre au rapport sur la pétition du Sr Levaseux, tendant à obtenir la fixation de la hauteur de la chaussée de ce moulin.** 1837. 1 dess. : encre et aquarelle. (Archives départementales de la Mayenne ; S 536).

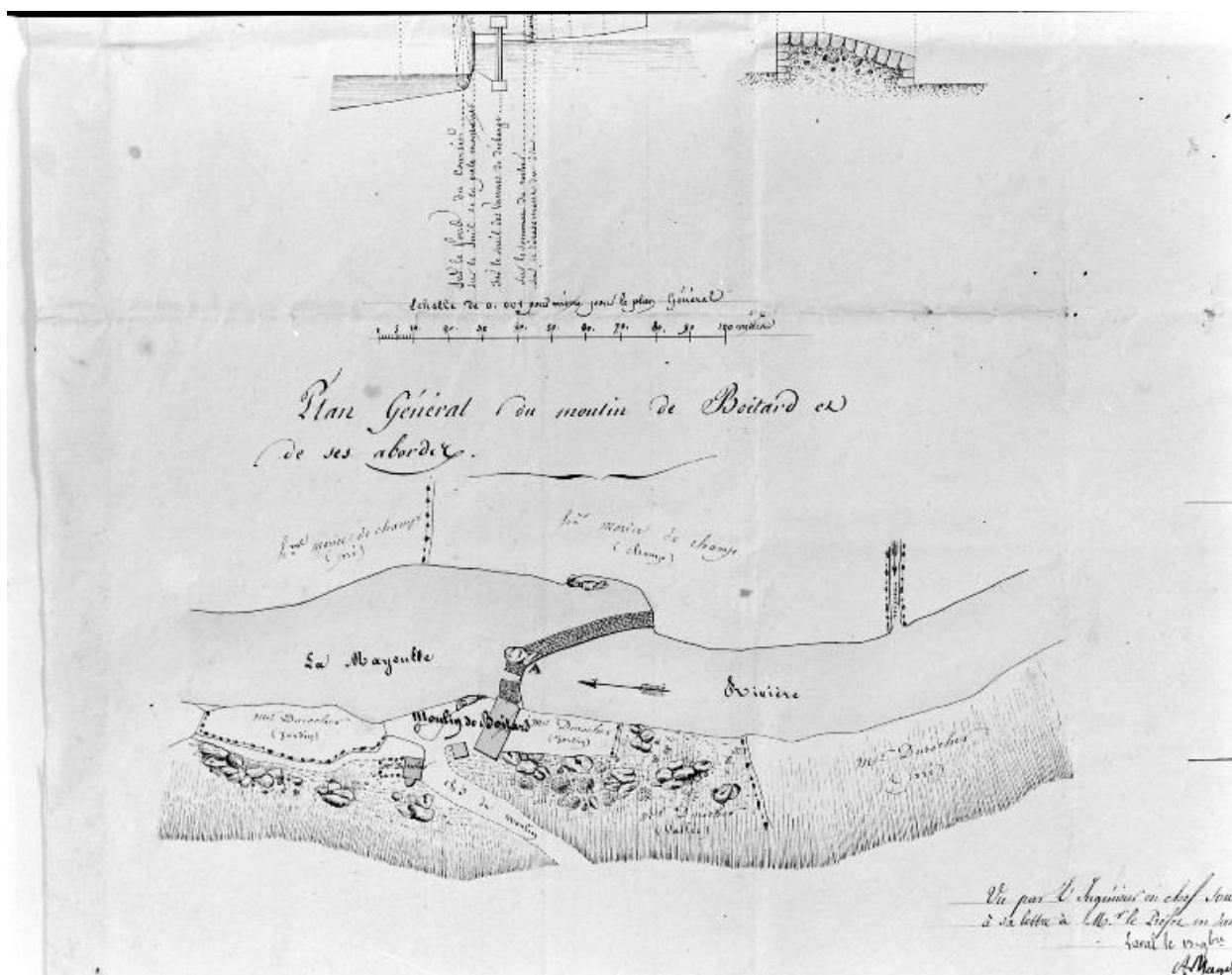
IVR52_20025300078X

Auteur de l'illustration (reproduction) : François Lasa

Auteur du document reproduit : Bétourné

Date de prise de vue : 2002

(c) Conseil départemental de la Mayenne ; (c) Région Pays de la Loire - Inventaire général communication libre, reproduction soumise à autorisation



Plan d'ensemble du moulin et du barrage, établi à partir du plan cadastral, 1837.

Référence du document reproduit :

- **Plan et nivellement des arbrds du moulin de Boistard à joindre au rapport sur la pétition du Sr Levaseux, tendant à obtenir la fixation de la hauteur de la chaussée de ce moulin.** 1837. 1 dess. : encre et aquarelle. (Archives départementales de la Mayenne ; S 536).

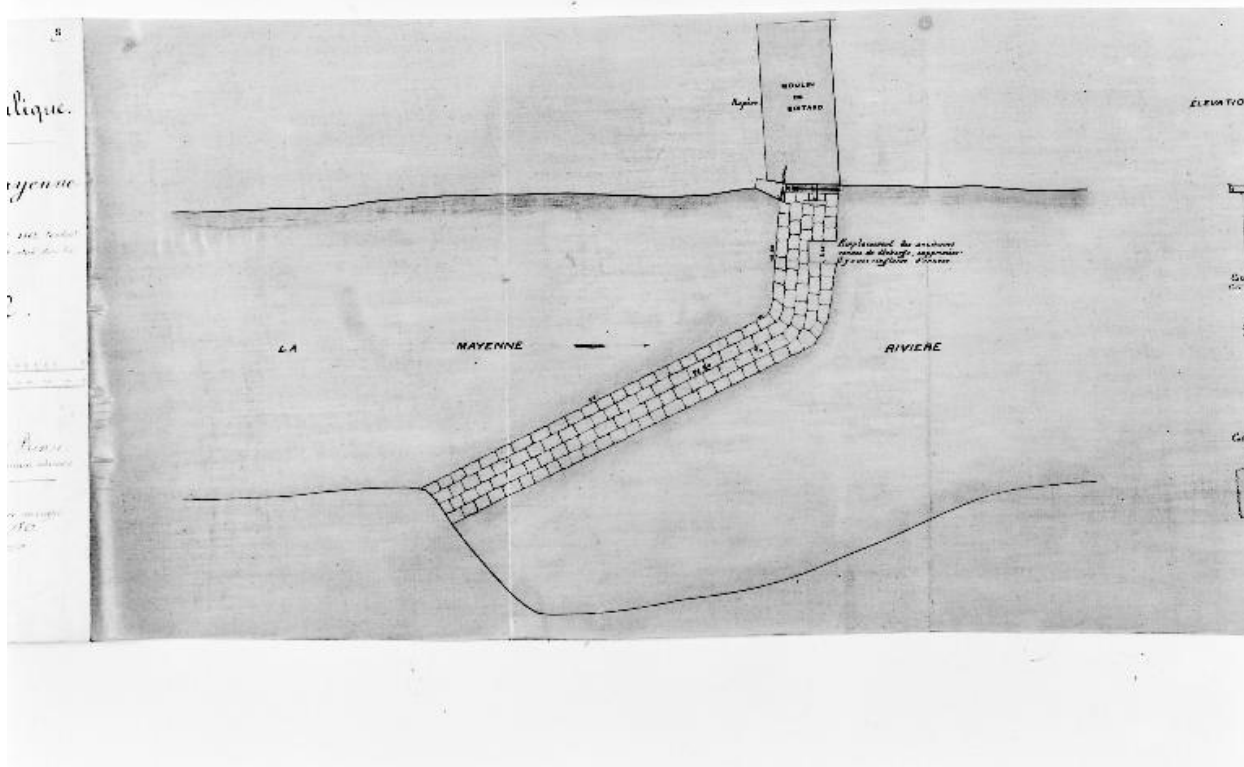
IVR52_20025300079X

Auteur de l'illustration (reproduction) : François Lasa

Auteur du document reproduit : Bétourné

Date de prise de vue : 2002

(c) Conseil départemental de la Mayenne ; (c) Région Pays de la Loire - Inventaire général communication libre, reproduction soumise à autorisation



Plan-masse du moulin et du barrage, 1863.

Référence du document reproduit :

- **Plan du moulin et du barrage de Boistard, à Chantrigné.** 1863. 1 dess. : encre et aquarelle. (Archives départementales de la Mayenne ; S 535).

IVR52_20025300070X

Auteur de l'illustration (reproduction) : François Lasa

Auteur du document reproduit : Binse

Date de prise de vue : 2002

(c) Conseil départemental de la Mayenne ; (c) Région Pays de la Loire - Inventaire général communication libre, reproduction soumise à autorisation



Vue d'ensemble.

Référence du document reproduit :

- **Chantrigné. Moulin de Boistard.** [s.l.] : [s.n.], 1er quart XXe siècle. 1 impr. photoméc. ; carte postale. (Collection particulière).

IVR52_20025300789X

Auteur de l'illustration (reproduction) : François Lasa

Date de prise de vue : 2002

(c) Collection particulière ; (c) Région Pays de la Loire - Inventaire général
communication libre, reproduction soumise à autorisation



Vue d'ensemble depuis le barrage au nord-est.

IVR52_20055300392NUCA

Auteur de l'illustration : François Lasa

Date de prise de vue : 2005

(c) Région Pays de la Loire - Inventaire général
communication libre, reproduction soumise à autorisation



Le barrage vu depuis l'aval à l'ouest.

IVR52_20055300387NUCA

Auteur de l'illustration : François Lasa

Date de prise de vue : 2005

(c) Région Pays de la Loire - Inventaire général
communication libre, reproduction soumise à autorisation



Le moulin vu depuis l'aval à l'ouest.

IVR52_20055300386NUCA

Auteur de l'illustration : François Lasa

Date de prise de vue : 2005

(c) Région Pays de la Loire - Inventaire général
communication libre, reproduction soumise à autorisation



Le moulin vu depuis la cour à l'ouest.

IVR52_20055300384NUCA

Auteur de l'illustration : François Lasa

Date de prise de vue : 2005

(c) Région Pays de la Loire - Inventaire général
communication libre, reproduction soumise à autorisation



Le moulin vu depuis le sud-est.

IVR52_20055300382NUCA

Auteur de l'illustration : François Lasa

Date de prise de vue : 2005

(c) Région Pays de la Loire - Inventaire général
communication libre, reproduction soumise à autorisation



Le moulin vu depuis l'amont à l'est.

IVR52_20055300389NUCA

Auteur de l'illustration : François Lasa

Date de prise de vue : 2005

(c) Région Pays de la Loire - Inventaire général
communication libre, reproduction soumise à autorisation



Détail de la façade principale du moulin : la niche portant la date de 1891.

IVR52_20055300385NUCA

Auteur de l'illustration : François Lasa

Date de prise de vue : 2005

(c) Région Pays de la Loire - Inventaire général
communication libre, reproduction soumise à autorisation



Détail de la façade postérieure du moulin : date portée.

IVR52_20055300391NUCA

Auteur de l'illustration : François Lasa

Date de prise de vue : 2005

(c) Région Pays de la Loire - Inventaire général
communication libre, reproduction soumise à autorisation



Détail de la façade postérieure du moulin : date portée.

IVR52_20055300390NUCA

Auteur de l'illustration : François Lasa

Date de prise de vue : 2005

(c) Région Pays de la Loire - Inventaire général
communication libre, reproduction soumise à autorisation



La roue.

IVR52_20055300394NUCA

Auteur de l'illustration : François Lasa

Date de prise de vue : 2005

(c) Région Pays de la Loire - Inventaire général
communication libre, reproduction soumise à autorisation



La poquerie.

IVR52_20055300393NUCA

Auteur de l'illustration : François Lasa

Date de prise de vue : 2005

(c) Région Pays de la Loire - Inventaire général
communication libre, reproduction soumise à autorisation



L'ancienne étable vue depuis l'ouest.

IVR52_20055300388NUCA

Auteur de l'illustration : François Lasa

Date de prise de vue : 2005

(c) Région Pays de la Loire - Inventaire général
communication libre, reproduction soumise à autorisation



L'ancienne étable vue depuis le nord-est.

IVR52_20055300383NUCA

Auteur de l'illustration : François Lasa

Date de prise de vue : 2005

(c) Région Pays de la Loire - Inventaire général
communication libre, reproduction soumise à autorisation