

Pays de la Loire, Sarthe
Saint-Vincent-du-Lorouër
la Paillerie

Ferme, la Paillerie

Références du dossier

Numéro de dossier : IA72001169
Date de l'enquête initiale : 2010
Date(s) de rédaction : 2010
Cadre de l'étude : inventaire topographique
Degré d'étude : étudié

Désignation

Dénomination : ferme
Parties constituantes non étudiées : logement, grange, étable, toit à porcs

Compléments de localisation

Milieu d'implantation : isolé
Références cadastrales : 1834, C2, 732 ; 1987, C2, 470

Historique

En 1835, l'ensemble est déclaré comme maison et cour -ce qui ne signifie pas grand-chose en réalité. Aujourd'hui, il est constitué de deux maisons (1 et 2) sous même faite avec, dans le prolongement est, une grange (1) et une soue. En retour d'équerre joint sont une petite étable et une grange (2). Cette dernière ne figure pas sur le cadastre de 1835 : un collage révèle d'ailleurs sa construction a posteriori. Des soues construites après 1835 sont accolées perpendiculairement au mur-pignon ouest de l'ensemble d'habitation. D'autres soues, dans la cour, face aux maisons, ont également été construites après 1835. Le chemin traverse toujours la cour de la ferme.

Période(s) principale(s) : 18e siècle, 19e siècle

Description

La maison 2, à l'est, est la plus ancienne. Il est même possible qu'elle ait été agrandie à partir d'une pièce unique (à droite). Elle a ensuite été relevée de trois pierres de taille à l'adjonction de la maison 1, qui ne compte qu'une seule pièce à cheminée. Les deux maisons ont été recouvertes d'une même faite. Elles sont construites de manière traditionnelle, en silex et moellons couverts d'un enduit ocre, avec tous les chaînages en pierre de taille calcaire.

Éléments descriptifs

Matériau(x) du gros-oeuvre, mise en oeuvre et revêtement : silex ; calcaire ; enduit ; essentage de bardeaux ; moellon ; pierre de taille

Matériau(x) de couverture : ardoise, tuile plate

Étage(s) ou vaisseau(x) : rez-de-chaussée surélevé

Type(s) de couverture : toit à longs pans

Typologies et état de conservation

Typologies : Ferme à plusieurs bâtiments.

État de conservation : bon état, menacé

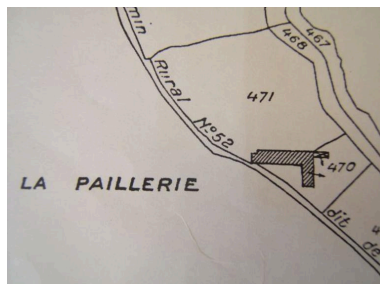
Statut, intérêt et protection

Statut de la propriété : propriété privée

Illustrations



Extrait du plan cadastral de 1834.
IVR52_20097201415NUCA



Extrait du plan cadastral de 1987.
IVR52_20097201323NUCA



Vue d'ensemble prise
depuis le nord-ouest.
Phot. Jean-Baptiste Darrasse
IVR52_20107200703NUCA



Vue prise depuis l'ouest. Toits à porcs
accolés à l'ensemble d'habitation.
Phot. Jean-Baptiste Darrasse
IVR52_20107201172NUCA



Maisons et grange 1 :
façades sud sur cour.
Phot. Jean-Baptiste Darrasse
IVR52_20107201175NUCA



Maisons 1 et 2 : façades sur cour.
Phot. Jean-Baptiste Darrasse
IVR52_20107201176NUCA



Collage entre la maison
1 et la maison 2.
Phot. Jean-Baptiste Darrasse
IVR52_20107201174NUCA



Etable et grange 2 :
façade ouest sur cour.
Phot. Jean-Baptiste Darrasse
IVR52_20107201173NUCA



Soles : façade nord sur cour.
Phot. Jean-Baptiste Darrasse
IVR52_20107201177NUCA

Dossiers liés

Dossiers de synthèse :

Les fermes de la commune de Saint-Vincent-du-Lorouër (IA72001182) Pays de la Loire, Sarthe, Saint-Vincent-du-Lorouër

Oeuvre(s) contenue(s) :

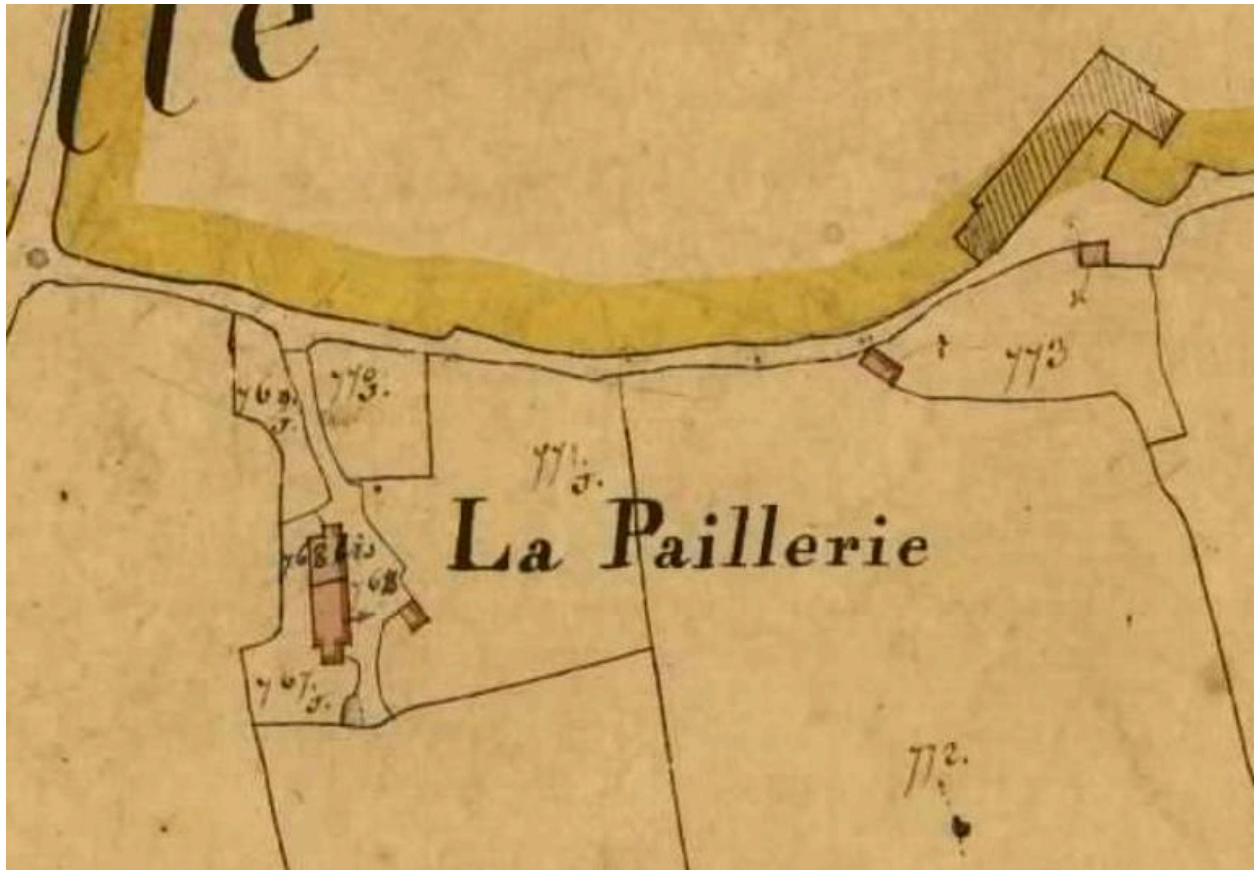
Oeuvre(s) en rapport :

Les fermes de la commune de Saint-Vincent-du-Lorouër (IA72001182) Pays de la Loire, Sarthe, Saint-Vincent-du-Lorouër

Saint-Vincent-du-Lorouër : présentation de la commune (IA72001108) Pays de la Loire, Sarthe, Saint-Vincent-du-Lorouër

Auteur(s) du dossier : Stéphanie Aquilon

Copyright(s) : (c) Région Pays de la Loire - Inventaire général ; (c) Syndicat de Pays de la Vallée du Loir



Extrait du plan cadastral de 1834.

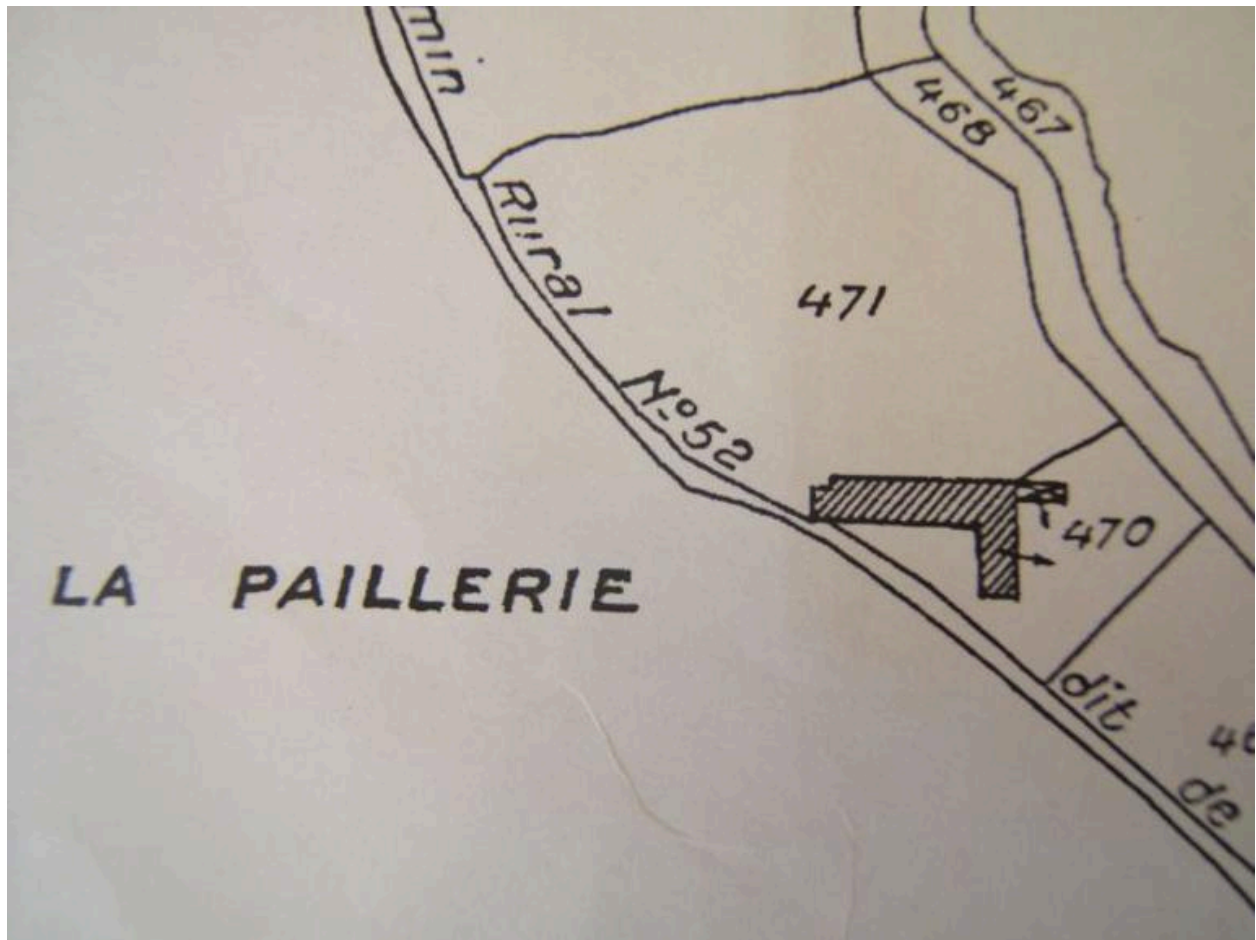
Référence du document reproduit :

- Plan cadastral 1834, C3, extrait, échelle 1/2500e. (Archives départementales de la Sarthe ; PC 327/12).

IVR52_20097201415NUCA

(c) Conseil général de la Sarthe

reproduction soumise à autorisation du titulaire des droits d'exploitation



Extrait du plan cadastral de 1987.

Référence du document reproduit :

- Plan cadastral 1987, C2, extrait, échelle 1/2500e. (Mairie de Saint-Vincent-du-Lorouër).

IVR52_20097201323NUCA

(c) Mairie de saint-Vincent-du-Lorouër

reproduction soumise à autorisation du titulaire des droits d'exploitation



Vue d'ensemble prise depuis le nord-ouest.

IVR52_20107200703NUCA

Auteur de l'illustration : Jean-Baptiste Darrasse

(c) Région Pays de la Loire - Inventaire général ; (c) Syndicat de Pays de la Vallée du Loir
reproduction soumise à autorisation du titulaire des droits d'exploitation



Vue prise depuis l'ouest. Toits à porcs accolés à l'ensemble d'habitation.

IVR52_20107201172NUCA

Auteur de l'illustration : Jean-Baptiste Darrasse

(c) Région Pays de la Loire - Inventaire général ; (c) Syndicat de Pays de la Vallée du Loir
reproduction soumise à autorisation du titulaire des droits d'exploitation



Maisons et grange 1 : façades sud sur cour.

IVR52_20107201175NUCA

Auteur de l'illustration : Jean-Baptiste Darrasse

(c) Région Pays de la Loire - Inventaire général ; (c) Syndicat de Pays de la Vallée du Loir
reproduction soumise à autorisation du titulaire des droits d'exploitation



Maisons 1 et 2 : façades sur cour.

IVR52_20107201176NUCA

Auteur de l'illustration : Jean-Baptiste Darrasse

(c) Région Pays de la Loire - Inventaire général ; (c) Syndicat de Pays de la Vallée du Loir
reproduction soumise à autorisation du titulaire des droits d'exploitation



Collage entre la maison 1 et la maison 2.

IVR52_20107201174NUCA

Auteur de l'illustration : Jean-Baptiste Darrasse

(c) Région Pays de la Loire - Inventaire général ; (c) Syndicat de Pays de la Vallée du Loir
reproduction soumise à autorisation du titulaire des droits d'exploitation



Etable et grange 2 : façade ouest sur cour.

IVR52_20107201173NUCA

Auteur de l'illustration : Jean-Baptiste Darrasse

(c) Région Pays de la Loire - Inventaire général ; (c) Syndicat de Pays de la Vallée du Loir
reproduction soumise à autorisation du titulaire des droits d'exploitation



Soues : façade nord sur cour.

IVR52_20107201177NUCA

Auteur de l'illustration : Jean-Baptiste Darrasse

(c) Région Pays de la Loire - Inventaire général ; (c) Syndicat de Pays de la Vallée du Loir
reproduction soumise à autorisation du titulaire des droits d'exploitation