Pays de la Loire, Loire-Atlantique
Paimbœuf
rue Pronzat

Cimetière, rue Pronzat, Paimbœuf

Références du dossier

Numéro de dossier : IA44004656
Date de l'enquête initiale : 2004
Date(s) de rédaction : 2004
Cadre de l'étude : inventaire topographique
Degré d'étude : étudié

Désignation

Dénomination : cimetière

Compléments de localisation

Milieu d'implantation : en ville
Références cadastrales : 1810, 549 ; 1999. A 1ère feuille 115

Historique

En 1812, la commune acquiert un jardin potager de 60 ha clos de mur, dit le jardin du pavillon (parcelle 549 du premier cadastre) pour la création d'un nouveau cimetière. Il est destiné à remplacer trois lieux de sépulture, le cimetière situé à l'ouest de l'église (parcelle n° 86), le premier cimetière accolé au nord de la chapelle du Haut Paimbœuf (parcelle n° 325) et le cimetière de l'hôpital. En 1919, la commune acquiert un terrain au nord en vue d'un agrandissement ; l'allée conduisant au cimetière, raccourcie, a été plantée d'ifs. La grille de l'entrée fabriquée par les ateliers Ducel, rue du Faubourg Poissonnière à Paris en 1850, a été remployée lors de la construction du nouveau mur de clôture (1817-1923 acquisition, agrandissement et construction du mur de clôture). Un cimetière dit non catholique semble avoir existé à partir du XVIIe siècle. Dans le premier quart du XVIIIe siècle, un terrain situé au sud de l'actuelle rue Pitre-Chevalier au cœur de l'îlot limité par les rues Docteur-Colomb et Eugène-Durand est signalé comme étant réservé aux sépultures des hollandais. En 1828, les archives mentionnent des réparations au mur de clôture du cimetière non catholique sans préciser sa situation.

Période(s) principale(s) : 1er quart 19e siècle

Statut, intérêt et protection

Statut de la propriété : propriété de la commune

Références documentaires

Documents d'archive

- Délibérations capitulaires du général de l'église tréviale de Saint-Louis de Paimboeuf, 1730-1737, fol. 3-4, 12. Archives départementales de Loire-Atlantique, Nantes : H DEPOT 55 BB 1

- Cimetière. An III-1935. 1812 : Acquisition de 60 ha pour le nouveau cimetière. 1820 : Réparations au mur de clôture. 1828 : Réparation du mur de clôture du cimetière du culte non catholique. 1833 : Elévation d'un monument sur la tombe de M. Gautreau, ancien maire. 1850 : Construction d'une grille en fer avec ornements en fonte, plan Faucheux (architecte) ; fontes ornementales confiées à l'usine du sr. Ducel rue du Faubourg Poissonnière.

Archives départementales de Loire-Atlantique, Nantes : 2 O 116/14-15

Illustrations

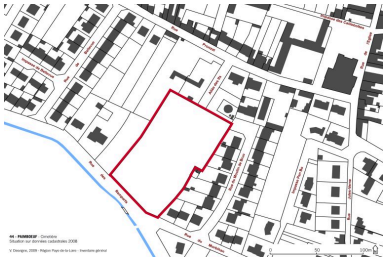

Situation sur données cadastrales 2008.
Dess. Virginie Desvigne
IVR52_20094400320NUDA

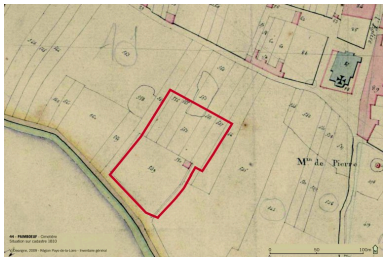

Situation sur cadastre 1810.
Dess. Virginie Desvigne
IVR52_20094400319NUDA

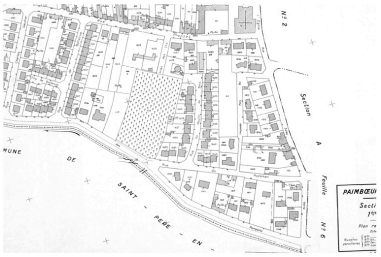

Plan cadastral, 1999, extrait.
Autr. Direction générale des impôts,
Phot. Denis (reproduction) Pillet
IVR52_20034400105NUCA

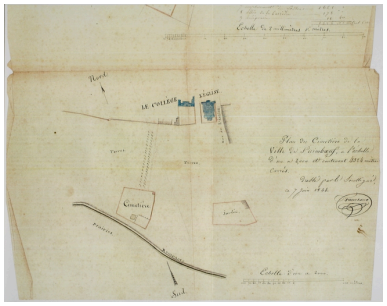

Plan du nouveau cimetière avec le plan masse du collège, Faucheux, 1844.
Autr. Faucheux, Phot.
Denis (reproduction) Pillet
IVR52_20094401322NUCA

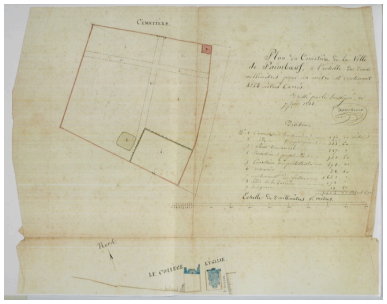

Plan du cimetière, détail, 1844.
Autr. Faucheux, Phot.
Denis (reproduction) Pillet
IVR52_20094401323NUCA

L'allée conduisant au cimetière au début du XXe siècle.
Autr. Artaud-Nozais, Phot.
Denis (reproduction) Pillet
IVR52_20034401817NUCA

Vue de l'allée du cimetière dite l'allée des Ifs.
Phot. François Lasa
IVR52_20054401521NUCA

Vue d'ensemble prise du sud vers le nord.
Phot. François Lasa
IVR52_20054401528NUCA

Dossiers liés

Dossiers de synthèse :
Paimbœuf : présentation de l'aire d'étude (IA44004533) Pays de la Loire, Loire-Atlantique, Paimbœuf
Oeuvre(s) contenue(s) :

Auteur(s) du dossier : Françoise Lelièvre
Copyright(s) : (c) Région Pays de la Loire - Inventaire général

Situation sur données cadastrales 2008.

IVR52_20094400320NUDA
Auteur de l'illustration : Virginie Desvigne
(c) Région Pays de la Loire - Inventaire général
reproduction soumise à autorisation du titulaire des droits d'exploitation

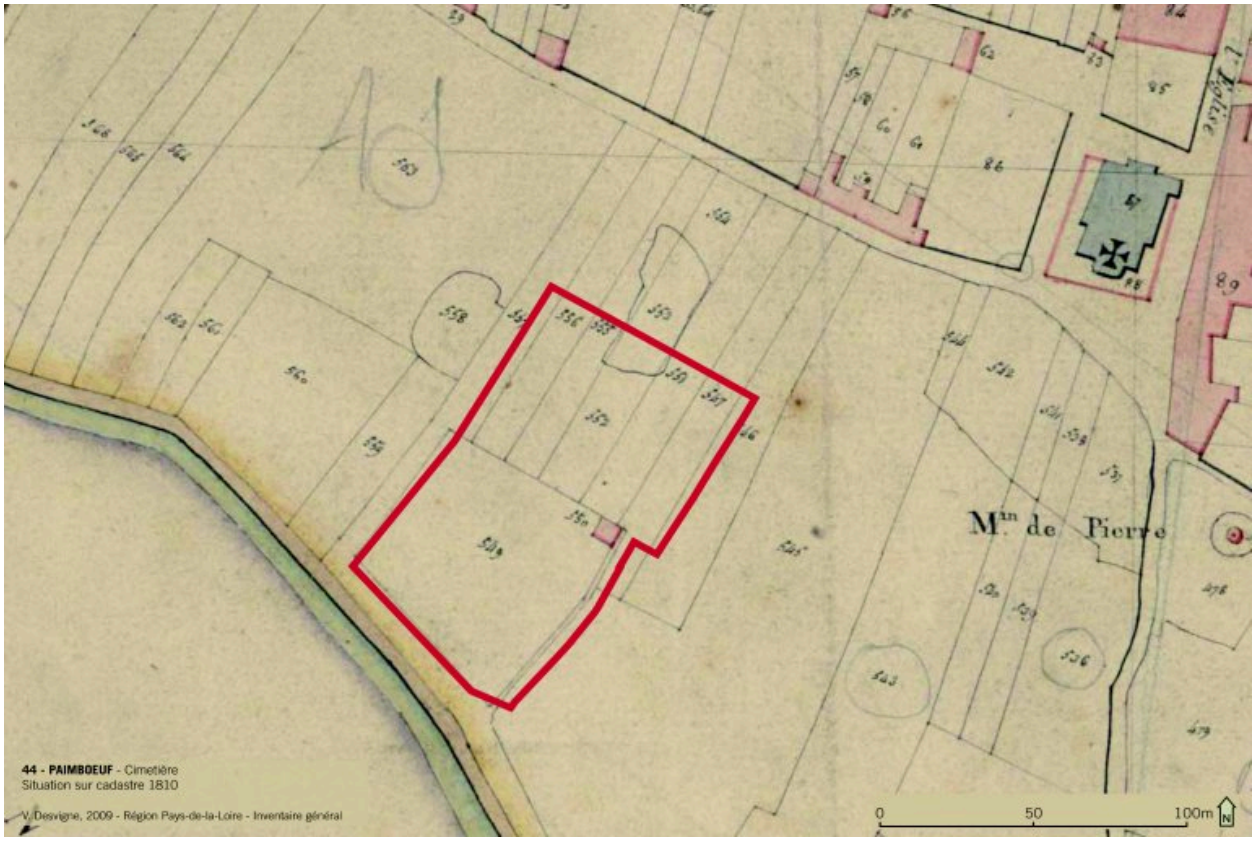

Situation sur cadastre 1810.

IVR52_20094400319NUDA
Auteur de l'illustration : Virginie Desvigne
(c) Région Pays de la Loire - Inventaire général
reproduction soumise à autorisation du titulaire des droits d'exploitation

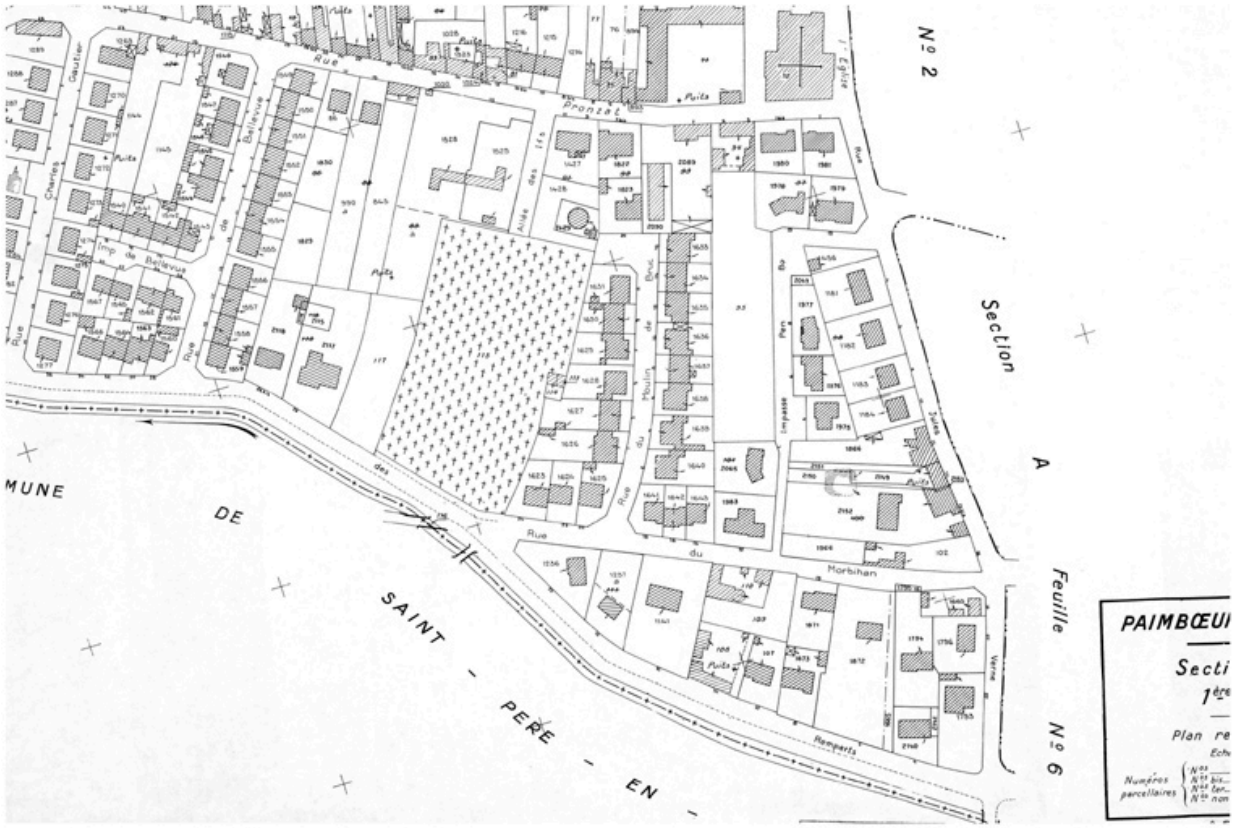

Plan cadastral, 1999, extrait.

Référence du document reproduit :

- Plan cadastral, section A, 1ère feuille, validé en 1999 ; extrait.
  Archives communales, Paimbœuf

IVR52_20034400105NUCA
Auteur de l'illustration : Denis (reproduction) Pillet
Auteur du document reproduit : Direction générale des impôts
Échelle : 1:1000e
(c) Région Pays de la Loire - Inventaire général ; (c) Archives communales de Paimbœuf
reproduction soumise à autorisation du titulaire des droits d'exploitation

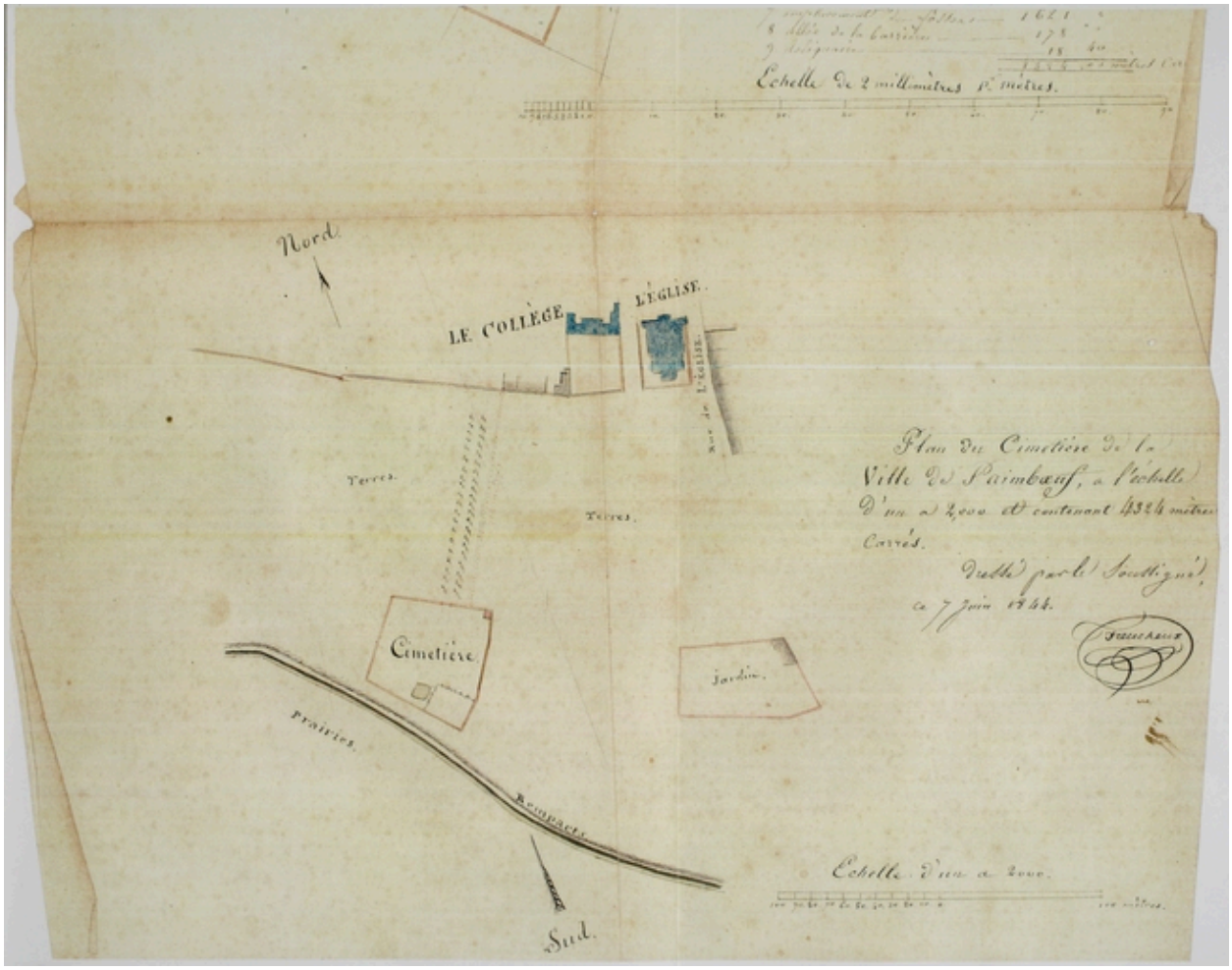

Plan du nouveau cimetière avec le plan masse du collège, Faucheux, 1844.

Référence du document reproduit :

- Plan aquarellé, 7 juin 1844.
  Archives communales, Paimbœuf : 1201 1 036

IVR52_20094401322NUCA
Auteur de l'illustration : Denis (reproduction) Pillet
Auteur du document reproduit : Faucheux
(c) Région Pays de la Loire - Inventaire général ; (c) Archives communales de Paimbœuf
reproduction soumise à autorisation du titulaire des droits d'exploitation

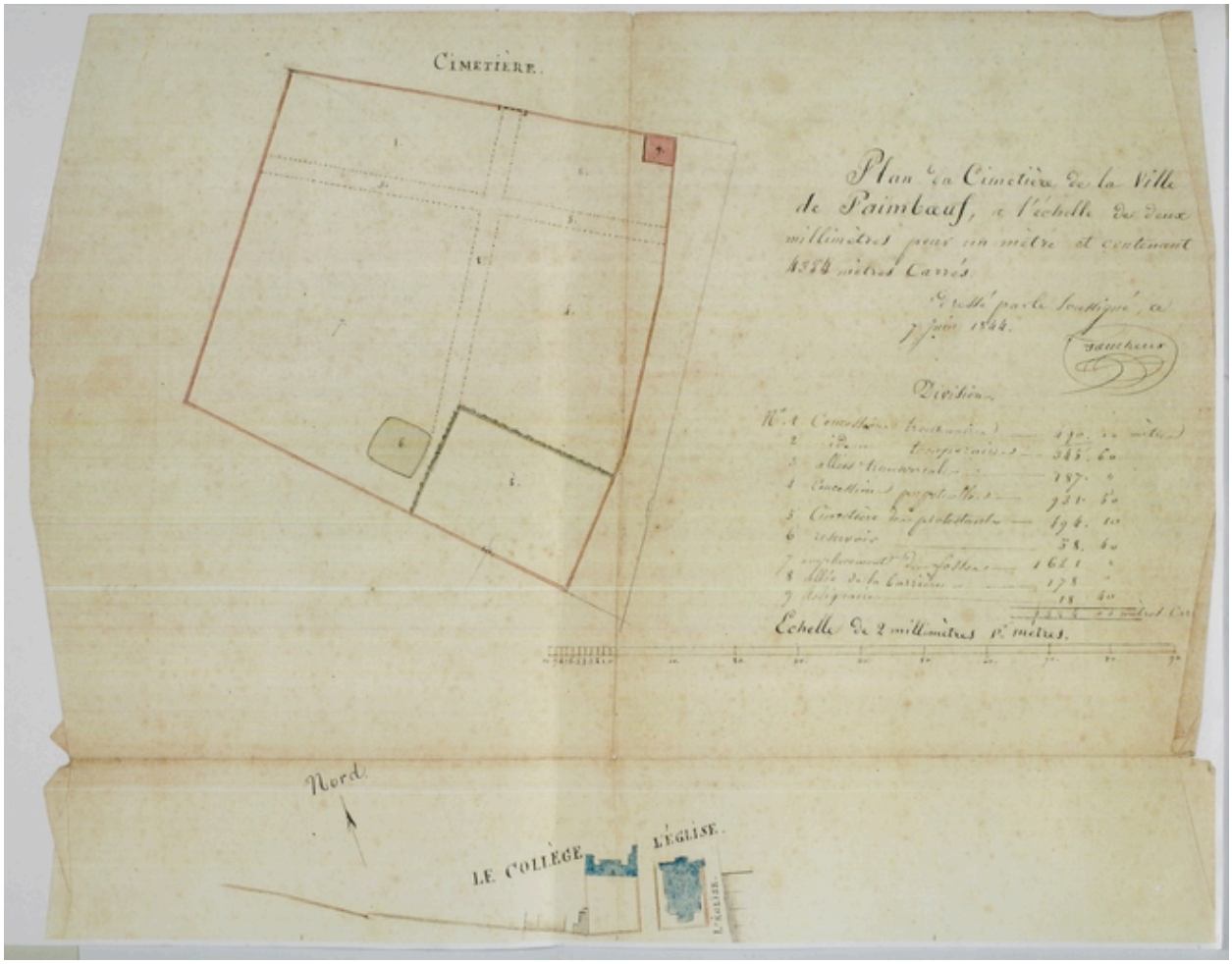

Plan du cimetière, détail, 1844.

Référence du document reproduit :

- Cimetière. Plan aquarellé, 7 juin 1844.
  Archives communales, Paimbœuf : 1201 1 036.

IVR52_20094401323NUCA
Auteur de l'illustration : Denis (reproduction) Pillet
Auteur du document reproduit : Faucheux
(c) Région Pays de la Loire - Inventaire général ; (c) Archives communales de Paimbœuf
reproduction soumise à autorisation du titulaire des droits d'exploitation

L'allée conduisant au cimetière au début du XXe siècle.

Référence du document reproduit :

- Carte postale, 2e quart 20e siècle.
  Collection particulière, Lionel Houis

IVR52_20034401817NUCA
Auteur de l'illustration : Denis (reproduction) Pillet
Auteur du document reproduit : Artaud-Nozais
(c) Région Pays de la Loire - Inventaire général ; (c) Collection particulière
reproduction soumise à autorisation du titulaire des droits d'exploitation

Vue de l'allée du cimetière dite l'allée des Ifs.

IVR52_20054401521NUCA
Auteur de l'illustration : François Lasa
(c) Région Pays de la Loire - Inventaire général
reproduction soumise à autorisation du titulaire des droits d'exploitation

Vue d'ensemble prise du sud vers le nord.

IVR52_20054401528NUCA
Auteur de l'illustration : François Lasa
(c) Région Pays de la Loire - Inventaire général
reproduction soumise à autorisation du titulaire des droits d'exploitation