"Rivière Mayenne" : présentation de l'aire d'étude

Références du dossier

Numéro de dossier : IA53004255
Date de l'enquête initiale : 2001
Date(s) de rédaction : 2002, 2024
Cadre de l'étude : enquête thématique départementale rivière Mayenne

Désignation

Aires d'études : Mayenne

Présentation géographique et historique de la rivière Mayenne

La source de la Mayenne est identifiée au petit ruisselet qui sort dans la commune de Lalacelle dans l'Orne, à 300 m. d'altitude, au sud du plateau qui porte le bourg de Ciral. Ses eaux pénètrent dans le département de la Mayenne entre Saint-Samson et Pré-en-Pail, traversent Saint-Calais-du-Désert, Couptrain, et Neuilly-le-Vendin, puis forment la limite entre la Mayenne et l'Orne de Madré (limite avec Saint-Ouen-le-Brisoult) jusqu'à Melleray-la-Vallée (limite avec Loré). Dans cette première section, elles s'écoulent faiblement d'est en ouest, dans une vallée large et plane. A partir de Cigné, la rivière change d'orientation et de profil. Orientée nord-sud, elle s'enfonce dans le plateau et adopte une forte pente. Son profil transversal en V est cependant plus ou moins accentué selon qu'elle traverse des roches dures (granite et schiste surtout, grès plus rarement) ou tendres (calcaire). Elle traverse le département de la Mayenne de part en part et pénètre après Daon dans celui du Maine-et-Loire. Au nord d'Angers, elle reçoit les eaux de la Sarthe et du Loir pour former la Maine qui se jette dans la Loire au sud de la capitale de l'Anjou.
L'aire de drainage de la Mayenne est assez étroite. Ses affluents principaux sont, sur la rive droite, la Varenne, la Colmont, l'Anxure, l'Ernée, le Vicoin et l'Oudon et sur la rive gauche, l'Aisne, l'Aron, la Jouanne et l'Ouette.
Les trois principales villes du département, Mayenne, Laval et Château-Gontier, se sont installées sur son cours. Elles se sont développées au haut Moyen Age à proximité de forteresses destinées à protéger des points de passage. Toutefois, l'encaissement de la rivière explique que la plupart des villages se soient implantés à l'écart, sur le plateau. De franchissement longtemps difficile, la Mayenne n'a pourtant pas constitué une frontière, sauf au IXe siècle, lors de l'apogée de la puissance bretonne.
Le cours est jalonné des barrages à écluses créés lors des travaux de canalisation au XIXe siècle, généralement accompagnés d'anciens moulins et minoteries qui caractérisent le paysage de la vallée. Les bords de la Mayenne, notamment aux abords de Laval et de Château-Gontier, présentent également une forte densité de demeures et châteaux, notamment du XIXe siècle, anciennes maisons de plaisance et de prestige des élites et des aristocrates locaux ou parfois parisiens.

Références documentaires

Bibliographie

- MUSSET, René. **Le Bas-Maine. Étude géographique**. Paris : Armand Collin, 1917.

Périodiques

- ROUSSIER, Paul. **Notes historiques sur la rivière de Maine ou Mayenne et sa navigation**. *Bulletin de la commission historique et archéologique de la Mayenne.*
  1914, 1916, 1917, 1918, 1920, 1921, 1922

Illustrations

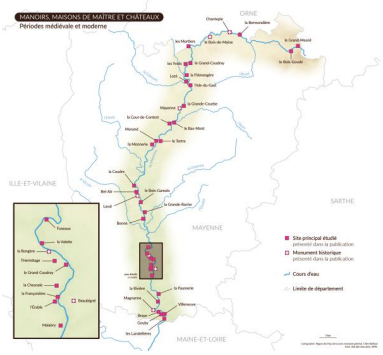

Carte de répartition des manoirs, maisons de maître et châteaux médiévaux et modernes.
Dess. Théo Ben Makhad
IVR52_20245300001NUDA

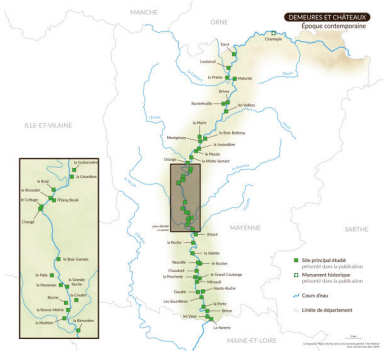

Carte de répartition des demeures et châteaux d'époque contemporaine.
Dess. Théo Ben Makhad
IVR52_20245300002NUDA

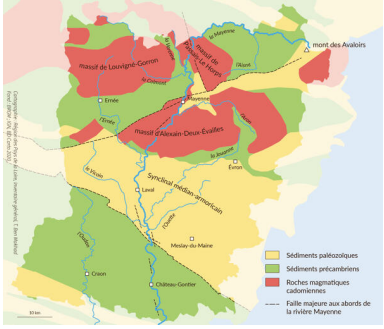

Carte géologique simplifiée du département de la Mayenne.
Dess. Théo Ben Makhad
IVR52_20245300008NUDA

La Mayenne près du bourg de Neuilly-le-Vendin.
Phot. Pierre-Bernard Fourny
IVR52_20215300339NUCA

Le barrage de Saint-Fraimbault-de-Prières.
Phot. Pierre-Bernard Fourny
IVR52_20215300464NUCA

La retenue du barrage de Saint-Fraimbault-de-Prières.
Phot. Pierre-Bernard Fourny
IVR52_20215300465NUCA

La Mayenne à Saint-Loup-du-Gast.
IVR52_20215301009NUCA

La Mayenne à Saint-Loup-du-Gast.
IVR52_20215301010NUCA

La confluence de la Mayenne et de la Varenne à Ambrières.
Phot. Pierre-Bernard Fourny
IVR52_20215301012NUCA

La Mayenne à Saint-Loup-du-Gast.
IVR52_20215301014NUCA



La retenue du barrage de Saint-Fraimbault-de-Prières.
Phot. Pierre-Bernard Fourny
IVR52_20215301031NUCA

Le menhir du Grand-Coudray à Chantrigné.
Phot. Pierre-Bernard Fourny
IVR52_20215301050NUCA

La Mayenne à Chantrigné.
Phot. Pierre-Bernard Fourny
IVR52_20215301071NUCA

La Mayenne à La Roche-Neuville.
Phot. Pierre-Bernard Fourny
IVR52_20225300539NUCA

La Mayenne à Andouillé.
Phot. Pierre-Bernard Fourny
IVR52_20215301177NUCA

Une maison en bord
de Mayenne à Contest.
Phot. Pierre-Bernard Fourny
IVR52_20215301186NUCA

La Mayenne à Mayenne.
Phot. Pierre-Bernard Fourny
IVR52_20225300529NUCA

L'écluse du Port-
Rhingeard à Entrammes.
Phot. Pierre-Bernard Fourny
IVR52_20235301076NUCA

Le coteau de la Mayenne à
Sainte-Apollonie à Entrammes.
Phot. Pierre-Bernard Fourny
IVR52_20235300203NUCA

La Mayenne en amont du pont
de la Lande, à Pré-en-Pail.
Phot. François Lasa
IVR52_20075300409NUCA

La Mayenne au pont du Port-
Rhingeard à Entrammes.
Phot. Pierre-Bernard Fourny
IVR52_20235300178NUCA



Vue d'ensemble de la vallée
de la rivière Mayenne à
proximité du château de la
Roche (commune d'Origné).
Autr. Tancrède Abraham,
Repro. François Lasa
IVR52_20015300233X

La Mayenne à Rochefort à Andouillé.
Phot. Pierre-Bernard Fourny
IVR52_20215301174NUCA

L'écluse et les moulins de
Neuville à La Roche-Neuville.
Phot. Pierre-Bernard Fourny
IVR52_20235301634NUCA

La Mayenne à Changé.
Phot. Pierre-Bernard Fourny
IVR52_20215301600NUCA

La Mayenne à Changé.
Phot. Pierre-Bernard Fourny
IVR52_20215301613NUCA

Les prairies d'Avesnières à Laval.
Phot. Pierre-Bernard Fourny
IVR52_20225300433NUCA

Les moulins de la Rongère
à La Roche-Neuville.
Phot. Pierre-Bernard Fourny
IVR52_20225300545NUCA

La Mayenne à hauteur d'Entrammes.
Phot. Pierre-Bernard Fourny
IVR52_20235300177NUCA

La Mayenne au pont de la
Valette à Villiers-Charlemagne.
Phot. Pierre-Bernard Fourny
IVR52_20225300544NUCA

La Mayenne en amont du pont
de la Boutrouillère à Saint-
Ouen-le-Brisoult et Madré.
Phot. François Lasa
IVR52_20075300376NUCA

L'écluse de Neuville
à La Roche-Neuville.
Phot. Pierre-Bernard Fourny
IVR52_20225300548NUCA

La Mayenne à Changé, carte
postale du début du XXe siècle.
Phot. Allison Haugmard
IVR52_20215300051NUCA

La Mayenne à Laval.
Phot. Pierre-Bernard Fourny
IVR52_20235300077NUCA

La Mayenne à hauteur d'Entrammes.
Phot. Pierre-Bernard Fourny
IVR52_20235300183NUCA

La vallée de la Mayenne à Saint-
Calais-du-Désert. Vue de l'est de la
Hardonnière vers le Moulin-Neuf.
Phot. François Lasa
IVR52_20055300408NUCA

La Mayenne à Château-Gontier.

La Mayenne près des moulins
de la Bavouze à Ménil.
Phot. Pierre-Bernard Fourny
IVR52_20235301630NUCA

Le menhir de la
Houssaye à L'Huisserie.
Phot. Pierre-Bernard Fourny
IVR52_20235300202NUCA

La vallée de la Mayenne à Rochefort,
à Andouillé et Montflours.
Phot. Yves Guillotin
IVR52_20105300259NUCA

Phot. Pierre-Bernard Fourny
IVR52_20235301363NUCA

La Mayenne à hauteur d'Entrammes.
Phot. Pierre-Bernard Fourny
IVR52_20235300169NUCA

Le belvédère du Mont des Avaloirs
près de la source de la Mayenne.
Phot. Pierre-Bernard Fourny
IVR52_20215300352NUCA

La Mayenne à hauteur d'Entrammes.
Phot. Pierre-Bernard Fourny
IVR52_20235300168NUCA

La Mayenne au pont de la
Valette à Villiers-Charlemagne.
Phot. Pierre-Bernard Fourny
IVR52_20225300573NUCA

Dossiers liés

Dossier(s) de synthèse :
Le patrimoine religieux de l'aire d'étude "Rivière Mayenne" (IA53004356)
Les bourgs et les villages de l'aire d'étude "Rivière Mayenne" (IA53004263)
Les mottes castrales de l'aire d'étude "Rivière Mayenne" (IA53004372)
Les moulins, les minoteries et les usines de l'aire d'étude "Rivière Mayenne" (IA53000590)
Les parcs et jardins de l'aire d'étude "rivière Mayenne" (IA53004531)
Les ponts de l'aire d'étude "Rivière Mayenne" (IA53000591)
Les résidences de plaisance de l'aire d'étude "rivière Mayenne" (IA53004256)

Rivière aménagée la Mayenne, dite la Mayenne canalisée (IA53000589)
"Rivière Mayenne" : présentation de l'opération thématique départementale (IA53000588)

Auteur(s) du dossier : Nicolas Foisneau, Pierrick Barreau
Copyright(s) : (c) Conseil départemental de la Mayenne ; (c) Région Pays de la Loire - Inventaire général

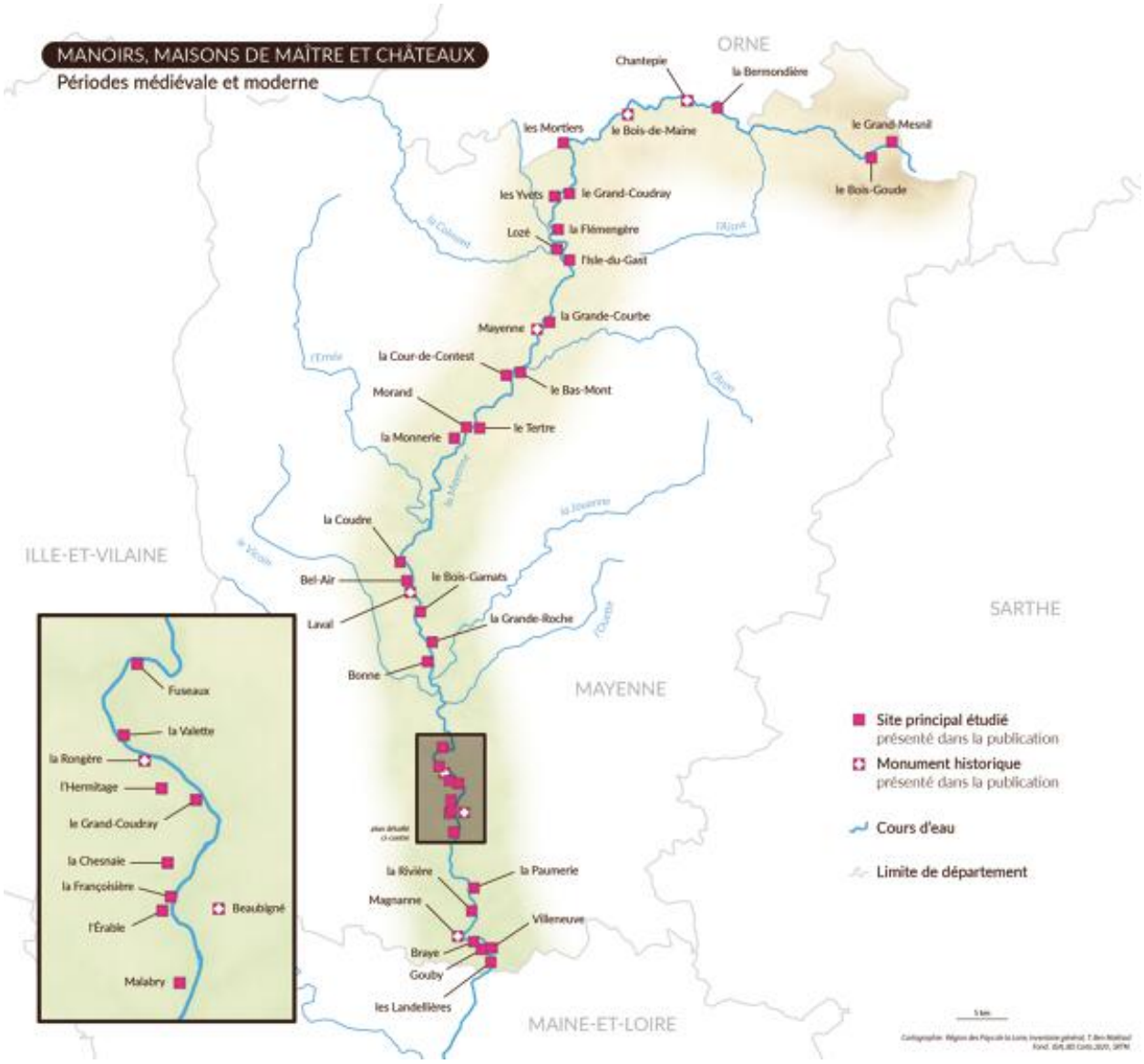

Carte de répartition des manoirs, maisons de maître et châteaux médiévaux et modernes.

IVR52_20245300001NUDA
Auteur de l'illustration : Théo Ben Makhad
Date de prise de vue : 2024
(c) Région Pays de la Loire - Inventaire général
communication libre, reproduction soumise à autorisation

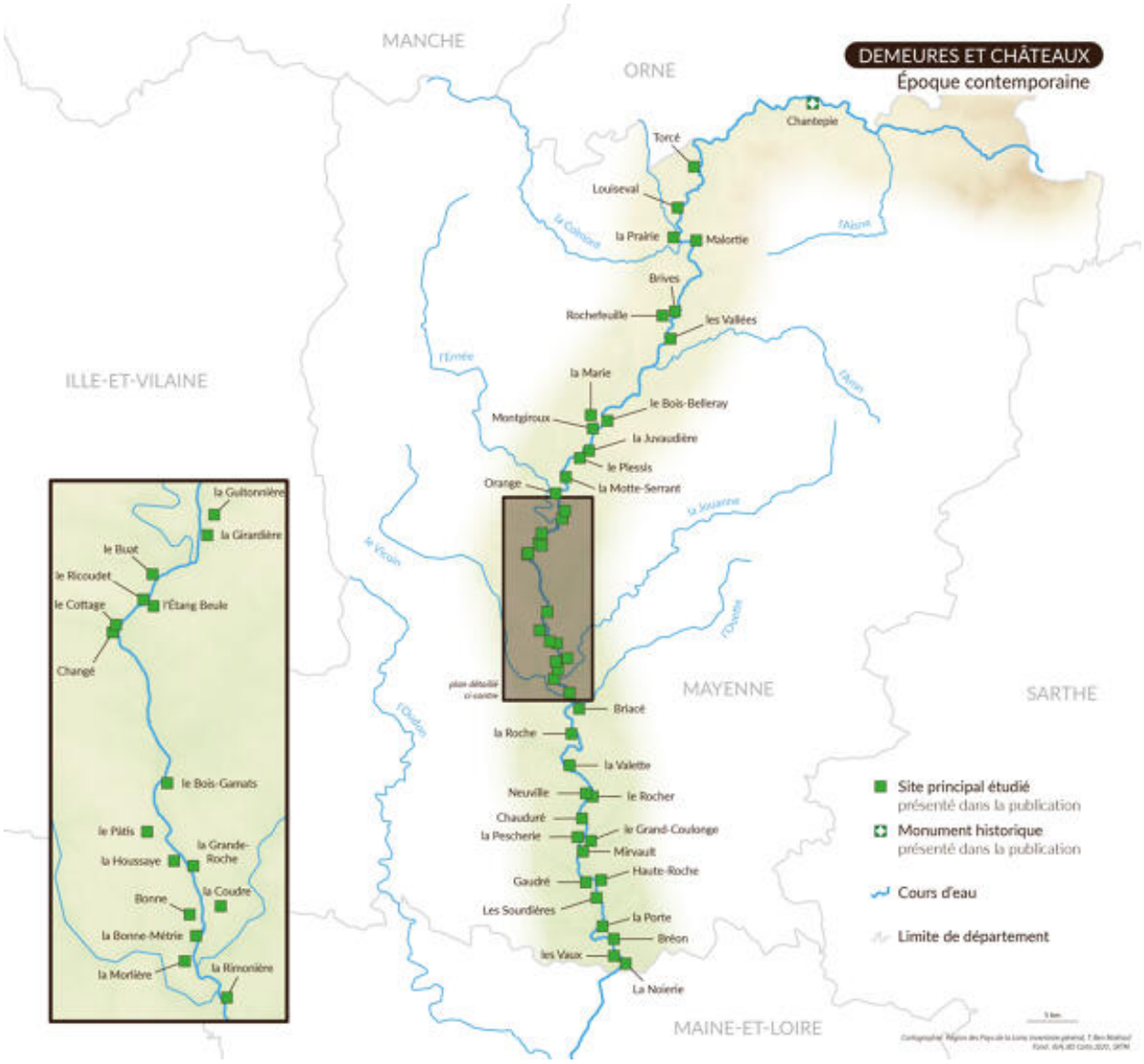

Carte de répartition des demeures et châteaux d'époque contemporaine.

IVR52_20245300002NUDA
Auteur de l'illustration : Théo Ben Makhad
Date de prise de vue : 2024
(c) Région Pays de la Loire - Inventaire général
communication libre, reproduction soumise à autorisation

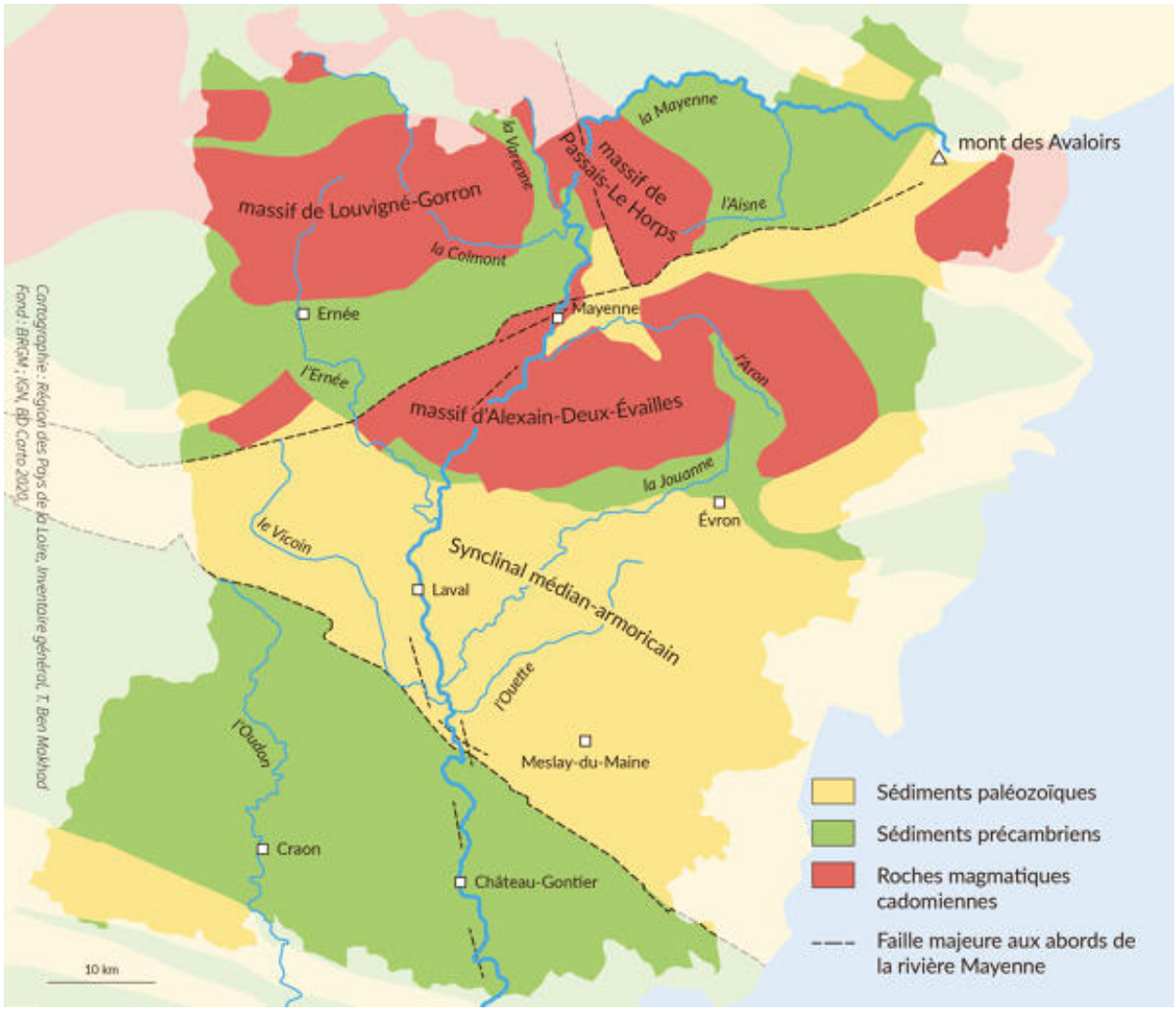

Carte géologique simplifiée du département de la Mayenne.

IVR52_20245300008NUDA
Auteur de l'illustration : Théo Ben Makhad
Date de prise de vue : 2024
(c) Région Pays de la Loire - Inventaire général
communication libre, reproduction soumise à autorisation

La Mayenne près du bourg de Neuilly-le-Vendin.

IVR52_20215300339NUCA
Auteur de l'illustration : Pierre-Bernard Fourny
Date de prise de vue : 2021
(c) Région Pays de la Loire - Inventaire général
communication libre, reproduction soumise à autorisation

Le barrage de Saint-Fraimbault-de-Prières.

IVR52_20215300464NUCA
Auteur de l'illustration : Pierre-Bernard Fourny
Date de prise de vue : 2021
(c) Région Pays de la Loire - Inventaire général
communication libre, reproduction soumise à autorisation

La retenue du barrage de Saint-Fraimbault-de-Prières.

IVR52_20215300465NUCA
Auteur de l'illustration : Pierre-Bernard Fourny
Date de prise de vue : 2021
(c) Région Pays de la Loire - Inventaire général
communication libre, reproduction soumise à autorisation

La Mayenne à Saint-Loup-du-Gast.

IVR52_20215301009NUCA
Date de prise de vue : 2021
(c) Région Pays de la Loire - Inventaire général
communication libre, reproduction soumise à autorisation

La Mayenne à Saint-Loup-du-Gast.

IVR52_20215301010NUCA
Date de prise de vue : 2021
(c) Région Pays de la Loire - Inventaire général
communication libre, reproduction soumise à autorisation

La confluence de la Mayenne et de la Varenne à Ambrières.

IVR52_20215301012NUCA
Auteur de l'illustration : Pierre-Bernard Fourny
Date de prise de vue : 2021
(c) Région Pays de la Loire - Inventaire général
communication libre, reproduction soumise à autorisation

La Mayenne à Saint-Loup-du-Gast.

IVR52_20215301014NUCA
Date de prise de vue : 2021
(c) Région Pays de la Loire - Inventaire général
communication libre, reproduction soumise à autorisation

La retenue du barrage de Saint-Fraimbault-de-Prières.

IVR52_20215301031NUCA
Auteur de l'illustration : Pierre-Bernard Fourny
Date de prise de vue : 2021
(c) Région Pays de la Loire - Inventaire général
communication libre, reproduction soumise à autorisation

Le menhir du Grand-Coudray à Chantrigné.

IVR52_20215301050NUCA
Auteur de l'illustration : Pierre-Bernard Fourny
Date de prise de vue : 2021
(c) Région Pays de la Loire - Inventaire général
communication libre, reproduction soumise à autorisation

La Mayenne à Chantrigné.

IVR52_20215301071NUCA
Auteur de l'illustration : Pierre-Bernard Fourny
Date de prise de vue : 2021
(c) Région Pays de la Loire - Inventaire général
communication libre, reproduction soumise à autorisation

La Mayenne à La Roche-Neuville.

IVR52_20225300539NUCA
Auteur de l'illustration : Pierre-Bernard Fourny
Date de prise de vue : 2022
(c) Région Pays de la Loire - Inventaire général
communication libre, reproduction soumise à autorisation

La Mayenne à Andouillé.

IVR52_20215301177NUCA
Auteur de l'illustration : Pierre-Bernard Fourny
Date de prise de vue : 2021
(c) Région Pays de la Loire - Inventaire général
communication soumise à autorisation, reproduction soumise à autorisation

Une maison en bord de Mayenne à Contest.

IVR52_20215301186NUCA
Auteur de l'illustration : Pierre-Bernard Fourny
Date de prise de vue : 2021
(c) Région Pays de la Loire - Inventaire général
communication soumise à autorisation, reproduction soumise à autorisation

La Mayenne à Mayenne.

IVR52_20225300529NUCA
Auteur de l'illustration : Pierre-Bernard Fourny
Date de prise de vue : 2022
(c) Région Pays de la Loire - Inventaire général
communication libre, reproduction soumise à autorisation

L'écluse du Port-Rhingeard à Entrammes.

IVR52_20235301076NUCA
Auteur de l'illustration : Pierre-Bernard Fourny
Date de prise de vue : 2023
(c) Région Pays de la Loire - Inventaire général
communication libre, reproduction soumise à autorisation

Le coteau de la Mayenne à Sainte-Apollonie à Entrammes.

IVR52_20235300203NUCA
Auteur de l'illustration : Pierre-Bernard Fourny
Date de prise de vue : 2023
(c) Région Pays de la Loire - Inventaire général
communication libre, reproduction soumise à autorisation

La Mayenne en amont du pont de la Lande, à Pré-en-Pail.

IVR52_20075300409NUCA
Auteur de l'illustration : François Lasa
Date de prise de vue : 2007
(c) Région Pays de la Loire - Inventaire général
communication libre, reproduction soumise à autorisation

La Mayenne au pont du Port-Rhingeard à Entrammes.

IVR52_20235300178NUCA
Auteur de l'illustration : Pierre-Bernard Fourny
Date de prise de vue : 2023
(c) Région Pays de la Loire - Inventaire général
communication libre, reproduction soumise à autorisation



Vue d'ensemble de la vallée de la rivière Mayenne à proximité du château de la Roche (commune d'Origné).

Référence du document reproduit :

- **[La vallée de la Mayenne à proximité du château de la Roche, à Origné]** / dessiné et gravé par Tancrède Abraham. 1 est. Dans : **Château-Gontier et ses environs** / Tancrède Abraham. Château-Gontier : librairie J.-B. Bézier, 1872. (Service des musées de Laval ; FL-ABR-Cg).

IVR52_20015300233X
Auteur de l'illustration (reproduction) : François Lasa
Auteur du document reproduit : Tancrède Abraham
Date de prise de vue : 2001
(c) Ville de Laval
communication libre, reproduction soumise à autorisation

La Mayenne à Rochefort à Andouillé.

IVR52_20215301174NUCA
Auteur de l'illustration : Pierre-Bernard Fourny
Date de prise de vue : 2021
(c) Région Pays de la Loire - Inventaire général
communication soumise à autorisation, reproduction soumise à autorisation

L'écluse et les moulins de Neuville à La Roche-Neuville.

IVR52_20235301634NUCA
Auteur de l'illustration : Pierre-Bernard Fourny
Date de prise de vue : 2023
(c) Région Pays de la Loire - Inventaire général
communication libre, reproduction soumise à autorisation

La Mayenne à Changé.

IVR52_20215301600NUCA
Auteur de l'illustration : Pierre-Bernard Fourny
Date de prise de vue : 2021
(c) Région Pays de la Loire - Inventaire général
communication libre, reproduction soumise à autorisation

La Mayenne à Changé.

IVR52_20215301613NUCA
Auteur de l'illustration : Pierre-Bernard Fourny
Date de prise de vue : 2021
(c) Région Pays de la Loire - Inventaire général
communication libre, reproduction soumise à autorisation

Les prairies d'Avesnières à Laval.

IVR52_20225300433NUCA
Auteur de l'illustration : Pierre-Bernard Fourny
Date de prise de vue : 2022
(c) Région Pays de la Loire - Inventaire général
communication libre, reproduction soumise à autorisation

Les moulins de la Rongère à La Roche-Neuville.

IVR52_20225300545NUCA
Auteur de l'illustration : Pierre-Bernard Fourny
Date de prise de vue : 2022
(c) Région Pays de la Loire - Inventaire général
communication libre, reproduction soumise à autorisation

La Mayenne à hauteur d'Entrammes.

IVR52_20235300177NUCA
Auteur de l'illustration : Pierre-Bernard Fourny
Date de prise de vue : 2023
(c) Région Pays de la Loire - Inventaire général
communication libre, reproduction soumise à autorisation

La Mayenne au pont de la Valette à Villiers-Charlemagne.

IVR52_20225300544NUCA
Auteur de l'illustration : Pierre-Bernard Fourny
Date de prise de vue : 2022
(c) Région Pays de la Loire - Inventaire général
communication libre, reproduction soumise à autorisation

La Mayenne en amont du pont de la Boutrouillère à Saint-Ouen-le-Brisoult et Madré.

IVR52_20075300376NUCA
Auteur de l'illustration : François Lasa
Date de prise de vue : 2007
(c) Région Pays de la Loire - Inventaire général
communication libre, reproduction soumise à autorisation

L'écluse de Neuville à La Roche-Neuville.

IVR52_20225300548NUCA
Auteur de l'illustration : Pierre-Bernard Fourny
Date de prise de vue : 2022
(c) Région Pays de la Loire - Inventaire général
communication libre, reproduction soumise à autorisation

La Mayenne à Changé, carte postale du début du XXe siècle.

IVR52_20215300051NUCA
Auteur de l'illustration : Allison Haugmard
Date de prise de vue : 2021
(c) Région Pays de la Loire - Inventaire général
communication libre, reproduction soumise à autorisation

La Mayenne à Laval.

IVR52_20235300077NUCA
Auteur de l'illustration : Pierre-Bernard Fourny
Date de prise de vue : 2023
(c) Région Pays de la Loire - Inventaire général
communication libre, reproduction soumise à autorisation

La Mayenne à hauteur d'Entrammes.

IVR52_20235300183NUCA
Auteur de l'illustration : Pierre-Bernard Fourny
Date de prise de vue : 2023
(c) Région Pays de la Loire - Inventaire général
communication libre, reproduction soumise à autorisation

La vallée de la Mayenne à Saint-Calais-du-Désert. Vue de l'est de la Hardonnière vers le Moulin-Neuf.

IVR52_20055300408NUCA
Auteur de l'illustration : François Lasa
Date de prise de vue : 2005
(c) Région Pays de la Loire - Inventaire général
communication libre, reproduction soumise à autorisation

La Mayenne près des moulins de la Bavouze à Ménil.

IVR52_20235301630NUCA
Auteur de l'illustration : Pierre-Bernard Fourny
Date de prise de vue : 2023
(c) Région Pays de la Loire - Inventaire général
communication libre, reproduction soumise à autorisation

La Mayenne à Château-Gontier.

IVR52_20235301363NUCA
Auteur de l'illustration : Pierre-Bernard Fourny
Date de prise de vue : 2023
(c) Région Pays de la Loire - Inventaire général
communication libre, reproduction soumise à autorisation

La Mayenne à hauteur d'Entrammes.

IVR52_20235300168NUCA
Auteur de l'illustration : Pierre-Bernard Fourny
Date de prise de vue : 2023
(c) Région Pays de la Loire - Inventaire général
communication libre, reproduction soumise à autorisation

Le menhir de la Houssaye à L'Huisserie.

IVR52_20235300202NUCA
Auteur de l'illustration : Pierre-Bernard Fourny
Date de prise de vue : 2023
(c) Région Pays de la Loire - Inventaire général
communication libre, reproduction soumise à autorisation

La Mayenne à hauteur d'Entrammes.

IVR52_20235300169NUCA
Auteur de l'illustration : Pierre-Bernard Fourny
Date de prise de vue : 2023
(c) Région Pays de la Loire - Inventaire général
communication libre, reproduction soumise à autorisation

La Mayenne au pont de la Valette à Villiers-Charlemagne.

IVR52_20225300573NUCA
Auteur de l'illustration : Pierre-Bernard Fourny
Date de prise de vue : 2022
(c) Région Pays de la Loire - Inventaire général
communication libre, reproduction soumise à autorisation

La vallée de la Mayenne à Rochefort, à Andouillé et Montflours.

IVR52_20105300259NUCA
Auteur de l'illustration : Yves Guillotin
Date de prise de vue : 2010
(c) Région Pays de la Loire - Inventaire général
communication libre, reproduction soumise à autorisation

Le belvédère du Mont des Avaloirs près de la source de la Mayenne.

IVR52_20215300352NUCA
Auteur de l'illustration : Pierre-Bernard Fourny
Date de prise de vue : 2021
(c) Région Pays de la Loire - Inventaire général
communication libre, reproduction soumise à autorisation