Pays de la Loire, Loire-Atlantique
Nantes
quai Ernest-Renaud

Chambre de commerce et d'industrie de Nantes et de Saint-Nazaire, quai Ernest-Renaud

Références du dossier

Numéro de dossier : IA44005197
Date de l'enquête initiale : 2012
Date(s) de rédaction : 2012
Cadre de l'étude : inventaire topographique quartier Bas-Chantenay
Degré d'étude : étudié

Désignation

Dénomination : chambre de commerce, grenier à sel
Appellation : Centre des Salorges
Destinations successives : immeubles, Chambre de Commerce de Nantes et de Saint-Nazaire

Compléments de localisation

anciennement commune de Chantenay
Milieu d'implantation : en ville
Références cadastrales : HW 2, 4-320-325-327-360 ; HX 2, 4

Historique

Sous l'Ancien Régime, les Salorges abritent le grenier à sel. Le sel arrive par la Loire depuis la baie de Bourgneuf et la presqu'île de Guérande et sert à conserver le bœuf, la morue ou le hareng, alimentation principal des marins. Sur un plan de 1711, le bâtiment appartient au sieur de la Chapelle, propriétaire de la Hallée (actuel domaine des Oblates). En 1778, l´édifice est rehaussé d'un niveau et prend le nom de "nouveaux greniers à sel des fermes générales". Avec l'abolition de la gabelle à la Révolution, les greniers perdent leurs fonctions et sont convertis en prison. En 1806, la Chambre de Commerce, nouvellement créée en 1802 par Danyel de Kervégan avec des armateurs, négociants, commerçants, entrepreneurs et notables nantais, obtient la concession d'un entrepôt dans les anciennes Salorges. En 1821, des bureaux sont officiellement installés. L'implantation de la voie ferrée sur les quais, au milieu du XIXe siècle, incite la Chambre de Commerce à acquérir de nombreux terrains et entrepôts sur les quais. Dans les années 1850, elle fait construire un vaste entrepôt, à l'est des Salorges, de l´autre côté de la rue Bisson avec dix magasins organisés autour d'une cour et des logements pour les employés. En 1943, les bombardements des Alliés détruisent en partie les bâtiments. Celui situé entre la rue des Salorges et la rue Bisson est rasé et remplacé par des immeubles de logements. Le second bâtiment, abritant la Chambre de commerce, est reconstruit en 1959. Cette « masse de béton sans ouverture aux proportions lourdes et ingrates » est réhabilité et habillé en 1987 par les architectes, Philippe Rondeau et Marc Ginisty. Le nouveau Centre des Salorges est inauguré par Jacques Chirac. Il abrite désormais le CACI (Centre Atlantique de Commerce International affilié à la World Trade Center Association), un centre de perfectionnement linguistique, un centre de formation permanente, un centre de documentation économique, un centre d'informations sur les entreprises, les bureaux du Port Autonome, la division des Douanes, la Direction Régionale du Commerce Extérieur, une banque, un restaurant, une agence de voyage, les bureaux d'une compagnie aérienne ainsi que diverses sociétés de conseils et d'études.

Période(s) principale(s) : 1er quart 18e siècle, 1er quart 19e siècle, 2e quart 19e siècle, 3e quart 20e siècle, 4e quart 20e siècle
Dates : 1824 (daté par travaux historiques), 1959 (daté par source), 1987 (daté par source)
Auteur(s) de l'oeuvre : Chambre de Commerce (auteur commanditaire, attribution par source)

Description

L'ancien bâtiment des salorges et les immeubles de logements : de plan rectangulaire régulier, les Salorges regroupaient six magasins surmontés chacun d'une couverture ardoisée à deux versants et croupes. Maçonnée en pierre, la façade était rythmée par dix-huit travées de baies séparées par sept piles monumentales à bossage, surmontées de vasques. Le rez-de-chaussée était surmonté d'un étage rehaussé par la suite d'un niveau. Des portiques permettaient le transport aérien des marchandises au-dessus des voies. Après les bombardements, le bâtiment est rasé remplacé par des immeubles de logments sur 5 niveaux avec des commerces en RDC. L'ancienne et l'actuelle Chambre de Commerce : surmontée d'une couverture à deux versants et croupes ardoisés, le bâtiment de 1850 était en pierre appareillée. La façade sur le quai était rythmée par une travée centrale surmontée d'un fronton triangulaire dans lequel était logée une horloge. Neuf travées de baies, de chaque côté, encadraient cette partie centrale. A l'étage, des baies hautes permettaient l'accès et l'approvisionnement des magasins. Le bâtiment, surmonté par un toit-terrasse, reprend l'emplacement de l'ancienne Chambre de Commerce. La maçonnerie est en béton. Le percement de patios en partie supérieure et de baies par les architectes Philippe Rondeau et Marc Ginisty apporte lumière et aération. A l'intérieur, de grandes hauteurs sous-plafond permettent l'aménagement de bureaux et de salles de réunions aux volumes confortables. Une galerie en béton, au-dessus des voies routières permet l'accès à un bâtiment de bureaux situé sur les bords de la Loire.

Eléments descriptifs

Matériau(x) du gros-oeuvre, mise en oeuvre et revêtement : pierre ; enduit ; maçonnerie
Matériau(x) de couverture : ardoise
Plan : plan régulier
Élévations extérieures : élévation ordonnancée, élévation à travées

Typologies et état de conservation

Typologies : édifice public
État de conservation : remanié

Statut, intérêt et protection

Statut de la propriété : propriété d'un établissement public, propriété privée

Références documentaires

Bibliographie

- BIENVENU, Gilles. **Le plan Coulon 1795,** in *Nantes plan commenté : 20 plans de Nantes du 18e au 20e siècles* Nantes, éd. MeMo, 1994.

- BIENVENU, Gilles. **Le quartier Sainte-Anne et l'Hermitage à Nantes,** in *Bulletin de la Société Archéologique et historique de Nantes et de Loire-Atlantique,* Nantes, 1982, éd. Nantes Manoir de la Touche, tome 118 (AM 1Per 98/118).

- EVE, Armand, KAHN, Claude. **Les conserveries : musée des Salorges** et **le centre des Salorges.** *Les Annales de Nantes et du Pays Nantais,* n° 238.

Illustrations

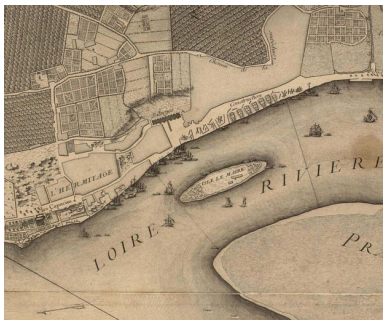

Emplacement des Salorges
sur le plan Cacault de 1756.
Phot. Denis Pillet
IVR52_20134401549NUCA

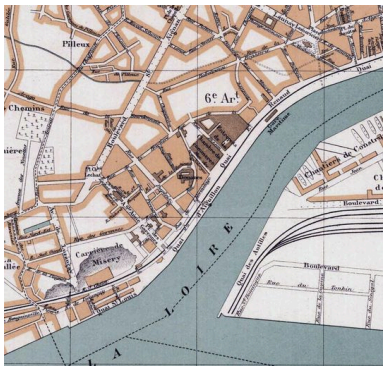

Emplacement de l'entrepôt
de la Chambre de commerce
sur le plan Jouanne de 1710.
Phot. Denis Pillet
IVR52_20134401544NUCA

Vue de l'Hermitage depuis les quais.
Phot. Patrick (reproduction) Jean
IVR52_20124400428NUCA



Port de Nantes, XVIIIe siècle.
Phot. Patrick (reproduction) Jean
IVR52_20124400431NUCA



Elévation des Salorges, XVIIIe siècle.
Phot. Patrick (reproduction) Jean
IVR52_20124400439NUCA



Port de Nantes par Félix
Benoist, début du XIXe siècle.
Phot. Frédéric (reproduction) Le Bec
IVR52_20124400446NUCA

Ancien bâtiment des Salorges
et Chambre de commerce,
début du XXe siècle.
Phot. Hélène Charron
IVR52_20124400470NUCA

Vue d'ensemble de la Chambre
de commerce et d'industrie.
Phot. Denis Pillet
IVR52_20134401355NUCA

Bâtiment en avancée sur les quais.
Phot. Denis Pillet
IVR52_20134401357NUCA



Immeuble construit sur l'emplacement
du bâtiment des Salorges.
Phot. Denis Pillet
IVR52_20134401356NUCA

Dossiers liés

Dossiers de synthèse :

Quartier du Bas-Chantenay : présentation de l'aire d'étude (IA44005145) Pays de la Loire, Loire-Atlantique, Nantes
Oeuvre(s) contenue(s) :
Oeuvre(s) en rapport :
Quartier Sainte-Anne (IA44005198) Pays de la Loire, Loire-Atlantique, Nantes, rue Arégnaudeau , rue Dupleix , avenue Sainte-Anne , rue l' Hermitage , rue Joseph-Blanchart , quai l' Aiguillon

Auteur(s) du dossier : Frédérique Le Bec, Gaëlle Caudal, Olivier Absalon
Copyright(s) : (c) Région Pays de la Loire - Inventaire général ; (c) Ville de Nantes

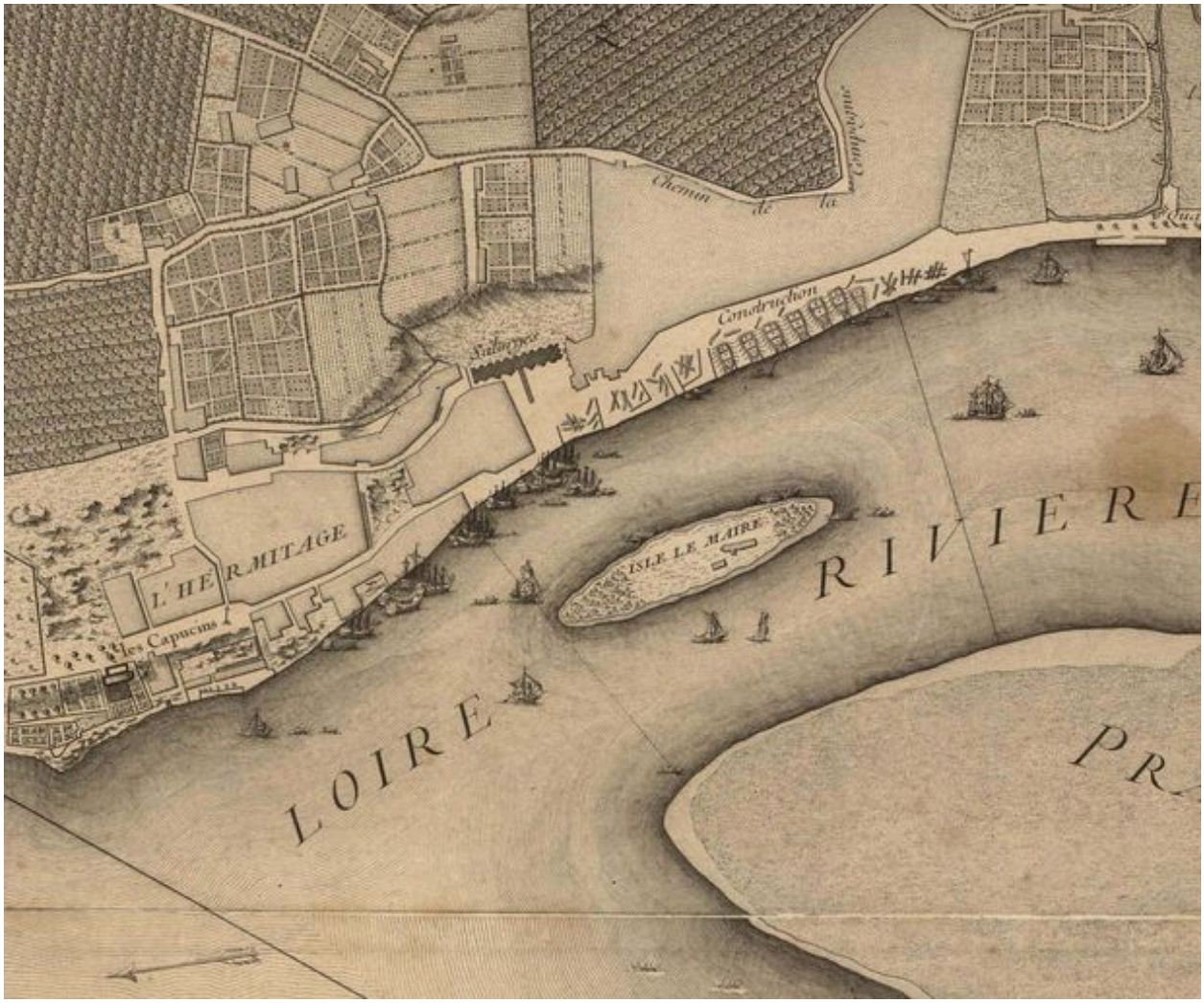

Emplacement des Salorges sur le plan Cacault de 1756.

Référence du document reproduit :

- Plan. (Archives municipales de Nantes, 1756 II 157).

IVR52_20134401549NUCA
Auteur de l'illustration : Denis Pillet
(c) Archives municipales de Nantes ; (c) Région Pays de la Loire - Inventaire général
reproduction soumise à autorisation du titulaire des droits d'exploitation

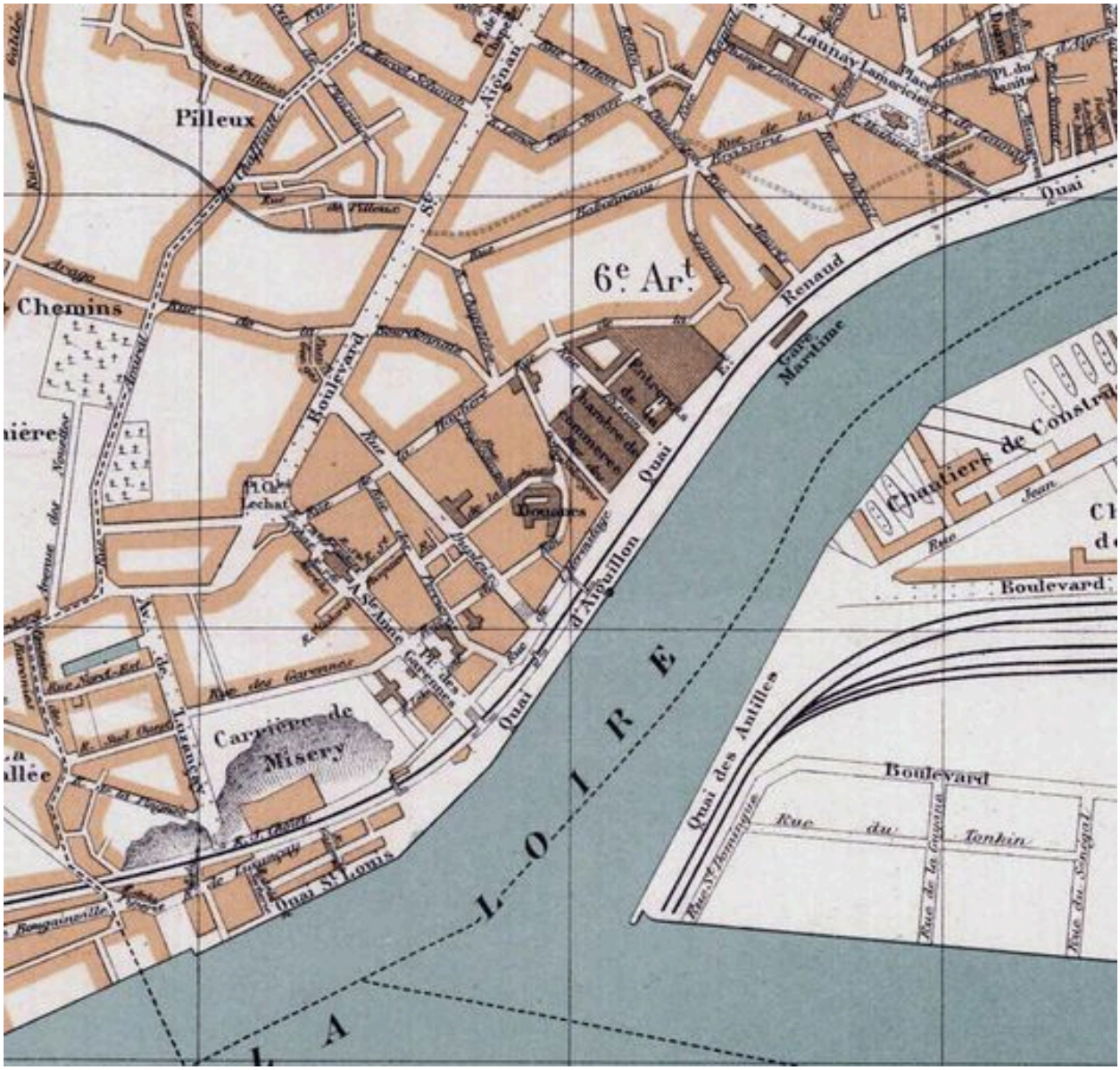

Emplacement de l'entrepôt de la Chambre de commerce sur le plan Jouanne de 1710.

Référence du document reproduit :

- Plan, 1910. (Archives municipales de Nantes, 1 Fi 525).

IVR52_20134401544NUCA
Auteur de l'illustration : Denis Pillet
(c) Archives municipales de Nantes ; (c) Région Pays de la Loire - Inventaire général
reproduction soumise à autorisation du titulaire des droits d'exploitation

Vue de l'Hermitage depuis les quais.

Référence du document reproduit :

- Gravure. (Archives municipales de Nantes, 2 Fi 0070).

IVR52_20124400428NUCA
Auteur de l'illustration : Patrick (reproduction) Jean
(c) Archives municipales de Nantes
reproduction soumise à autorisation du titulaire des droits d'exploitation



Port de Nantes, XVIIIe siècle.

Référence du document reproduit :

- Gravure. (Archives municipales de Nantes, 9 Fi 203).

IVR52_20124400431NUCA
Auteur de l'illustration : Patrick (reproduction) Jean
(c) Archives municipales de Nantes
reproduction soumise à autorisation du titulaire des droits d'exploitation



Elévation des Salorges, XVIIIe siècle.

Référence du document reproduit :

- Dessin. (Archives municipales de Nantes).

IVR52_20124400439NUCA
Auteur de l'illustration : Patrick (reproduction) Jean
(c) Archives municipales de Nantes
reproduction soumise à autorisation du titulaire des droits d'exploitation

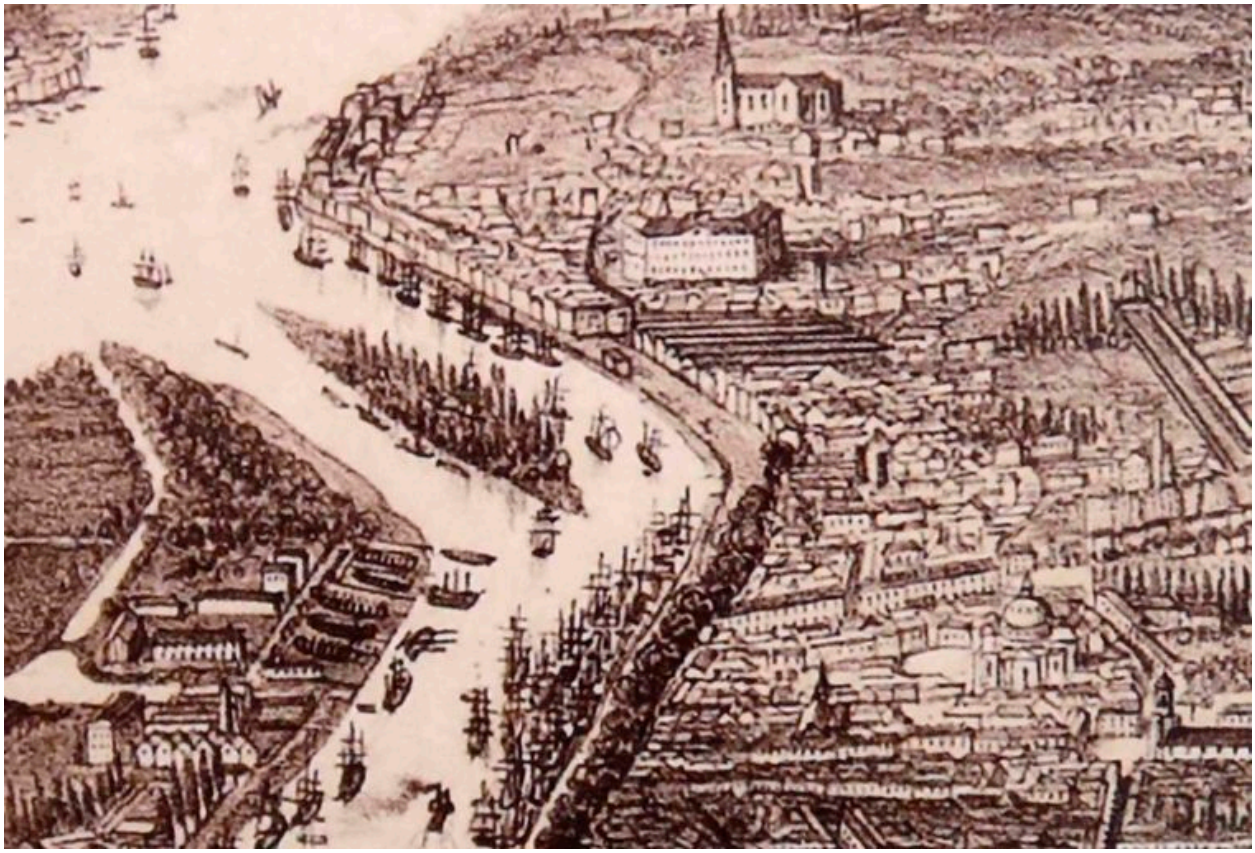

Port de Nantes par Félix Benoist, début du XIXe siècle.

IVR52_20124400446NUCA
Auteur de l'illustration : Frédéric (reproduction) Le Bec
(c) Région Pays de la Loire - Inventaire général
reproduction soumise à autorisation du titulaire des droits d'exploitation

Ancien bâtiment des Salorges et Chambre de commerce, début du XXe siècle.

Référence du document reproduit :

- Carte postale. (Collection particulière, Arnaud Biette).

IVR52_20124400470NUCA
Auteur de l'illustration : Hélène Charron
(c) Collection particulière ; (c) Région Pays de la Loire - Inventaire général
reproduction soumise à autorisation du titulaire des droits d'exploitation

Vue d'ensemble de la Chambre de commerce et d'industrie.

IVR52_20134401355NUCA
Auteur de l'illustration : Denis Pillet
(c) Région Pays de la Loire - Inventaire général
reproduction soumise à autorisation du titulaire des droits d'exploitation

Bâtiment en avancée sur les quais.

IVR52_20134401357NUCA
Auteur de l'illustration : Denis Pillet
(c) Région Pays de la Loire - Inventaire général
reproduction soumise à autorisation du titulaire des droits d'exploitation

Immeuble construit sur l'emplacement du bâtiment des Salorges.

IVR52_20134401356NUCA
Auteur de l'illustration : Denis Pillet
(c) Région Pays de la Loire - Inventaire général
reproduction soumise à autorisation du titulaire des droits d'exploitation