Pays de la Loire, Sarthe
Pruillé-l'Éguillé
la Mare Quintaux

Ferme, actuellement maison, la Mare Quintaux

Références du dossier

Numéro de dossier : IA72001438
Date de l'enquête initiale : 2011
Date(s) de rédaction : 2011
Cadre de l'étude : inventaire topographique Forêt de Bercé
Degré d'étude : étudié

Désignation

Dénomination : ferme
Destinations successives : maison
Parties constituantes non étudiées : grange, étable, puits

Compléments de localisation

Milieu d'implantation : isolé
Références cadastrales : 1834, C4, 964 ; 1987, C4, 788

Historique

Une partie de la ferme présente les caractéristiques de la construction au XVIIIe siècle. L'étable la plus à l'est (à droite sur la photo) a été reconstruite tout ou partie en 1818 : cf. la date portée au pignon est. La grange-étable qui se trouve en face n'existait pas en 1834. Elle date de la fin du XIXe ou du début du XXe siècle.

Période(s) principale(s) : 18e siècle, 1er quart 19e siècle, limite 19e siècle 20e siècle
Dates : 1818 (porte la date, daté par source)

Description

L'ensemble se compose d'une ferme bloc à terre en longueur divisée en trois parties distinctes (cf. collages : maison + deux étables), faisant face à une grange-étable (ou hangar agricole ?). La ferme bloc à terre est bâtie en moellons de calcaire enduits, avec chaînages en pierre de taille ou brique rouge. La souche de la cheminée de la maison est en pierre. La maison compte deux pièces, dont l'une à cheminée, à l'ouest, avec four à pain sous appentis. Une lucarne gerbière surmonte la pièce froide. La porte de l'étable de gauche sur la photo conserve des gonds extérieurs et intérieurs. En face, la grange-étable est bâtie en briques noires de Pruillé et en planches, avec un essentage de planches horizontal aux pignons.

Eléments descriptifs

Matériau(x) du gros-oeuvre, mise en oeuvre et revêtement : calcaire ; brique ; enduit ; essentage de planches ; moellon ; pierre de taille
Matériau(x) de couverture : tuile plate, ardoise
Étage(s) ou vaisseau(x) : rez-de-chaussée
Type(s) de couverture : toit à longs pans

Typologies et état de conservation

Typologies : Ferme à 2 bâtiments. Logis: 2 pièces.
État de conservation : bon état

Statut, intérêt et protection

Statut de la propriété : propriété privée

Illustrations

Extrait du plan cadastral de 1834.
Phot. Yves (reproduction) Guillotin
IVR52_20117201596NUCA

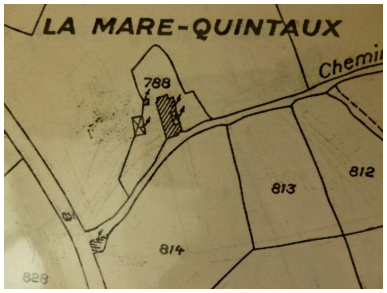

Extrait du plan cadastral de 1987.
Phot. Yves (reproduction) Guillotin
IVR52_20117201658NUCA

Vue d'ensemble prise depuis l'est.
Phot. Yves Guillotin
IVR52_20117200275NUCA

Pignon de l'étable : inscription
et date portée (1818).
Phot. Yves Guillotin
IVR52_20117200281NUCA

Maison et étables sous même
faîte : façade antérieure.
Phot. Yves Guillotin
IVR52_20117200274NUCA



Maison, façade antérieure,
partie centrale : porte d'entrée.
Phot. Yves Guillotin
IVR52_20117200278NUCA

Dossiers liés

Dossiers de synthèse :
Pruillé-l'Éguillé : présentation de la commune (IA72001397) Pays de la Loire, Sarthe, Pruillé-l'Éguillé
Les fermes de la commune de Pruillé-l'Éguillé (IA72001400) Pays de la Loire, Sarthe, Pruillé-l'Éguillé
Oeuvre(s) contenue(s) :

Auteur(s) du dossier : Stéphanie Aquilon
Copyright(s) : (c) Région Pays de la Loire - Inventaire général ; (c) Syndicat de Pays de la Vallée du Loir

Extrait du plan cadastral de 1834.

Référence du document reproduit :

- Extrait du plan cadastral de 1834, section C4, éch. 1/2500e. (Archives départementales de la Sarthe ; PC 252/16).

IVR52_20117201596NUCA
Auteur de l'illustration : Yves (reproduction) Guillotin
(c) Région Pays de la Loire - Inventaire général ; (c) Conseil général de la Sarthe
reproduction soumise à autorisation du titulaire des droits d'exploitation

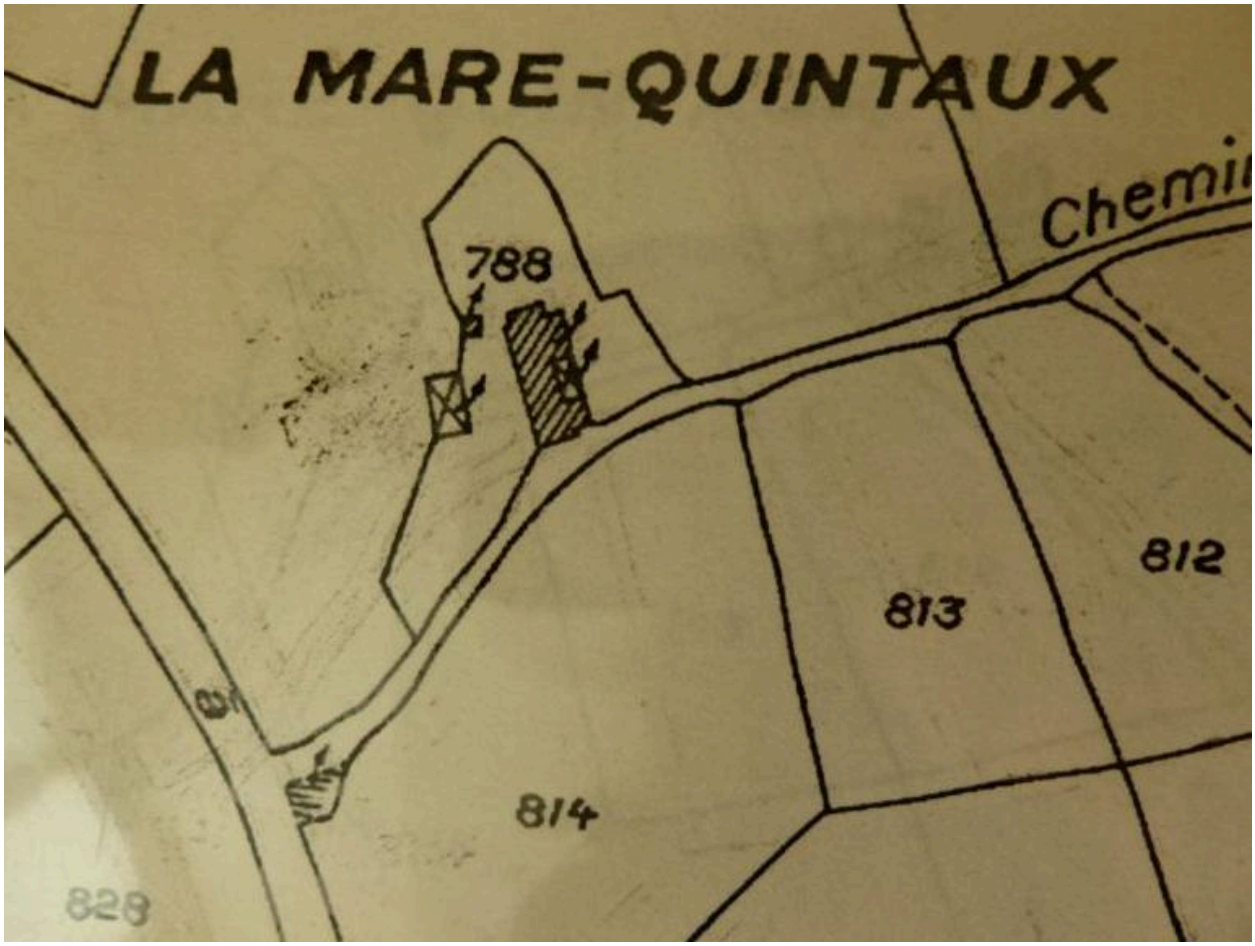

Extrait du plan cadastral de 1987.

Référence du document reproduit :

- Extrait du plan cadastral de 1987, section C4, éch. 1/2500e. (Mairie de Pruillé-l'Eguillé).

IVR52_20117201658NUCA
Auteur de l'illustration : Yves (reproduction) Guillotin
(c) Région Pays de la Loire - Inventaire général ; (c) Conseil général de la Sarthe
reproduction soumise à autorisation du titulaire des droits d'exploitation

Vue d'ensemble prise depuis l'est.

IVR52_20117200275NUCA
Auteur de l'illustration : Yves Guillotin
(c) Région Pays de la Loire - Inventaire général ; (c) Syndicat de Pays de la Vallée du Loir
reproduction soumise à autorisation du titulaire des droits d'exploitation

Pignon de l'étable : inscription et date portée (1818).

IVR52_20117200281NUCA
Auteur de l'illustration : Yves Guillotin
Date de prise de vue : 2011
(c) Région Pays de la Loire - Inventaire général ; (c) Syndicat de Pays de la Vallée du Loir
reproduction soumise à autorisation du titulaire des droits d'exploitation

Maison et étables sous même faîte : façade antérieure.

IVR52_20117200274NUCA
Auteur de l'illustration : Yves Guillotin
(c) Région Pays de la Loire - Inventaire général ; (c) Syndicat de Pays de la Vallée du Loir
reproduction soumise à autorisation du titulaire des droits d'exploitation

Maison, façade antérieure, partie centrale : porte d'entrée.

IVR52_20117200278NUCA
Auteur de l'illustration : Yves Guillotin
(c) Région Pays de la Loire - Inventaire général ; (c) Syndicat de Pays de la Vallée du Loir
reproduction soumise à autorisation du titulaire des droits d'exploitation