Pays de la Loire, Maine-et-Loire
Angers
quartier Centre-ville
ancienne place Cupif , ancienne place République , square Jean-Monnet

Poissonnerie, anciennes places Cupif et République, square Jean-Monnet

Références du dossier

Numéro de dossier : IA49001092
Date de l'enquête initiale : 1998
Date(s) de rédaction : 1998
Cadre de l'étude : inventaire topographique Angers intra-muros
Degré d'étude : étudié

Désignation

Dénomination : halle
Précision sur la dénomination : poissonnerie

Compléments de localisation

Milieu d'implantation : en ville
Références cadastrales : 1970, BT, 243 ; 1980, BT, 438

Historique

Consécutivement à la démolition en 1867 de la poissonnerie située place Molière pour laisser place à un cirque-théâtre, une convention est passée entre la ville et la société tourangelle Racine et Cie, constructeur de ce cirque-théâtre, pour que cette dernière reconstruise, en échange et à ses frais, une nouvelle poissonnerie sur la place Cupif (puis place de la République). De nature très provisoire en attendant la réalisation d'un grand marché couvert, ce bâtiment est construit avec les matériaux de l'ancien édifice, par l'entreprise Morel, originaire de Tours également. Conçu pour une surface de 120m², il est augmenté d'une travée et porté à 162m² en cours de construction sur réclamations des usagers et du fermier du droit de places. L'édifice ne subsiste guère plus de deux ans, avant d'être détruit à son tour au profit du marché couvert Cupif dont les travaux sont engagés en 1870.

Période(s) principale(s) : 3e quart 19e siècle
Dates : 1867 (daté par source)
Auteur(s) de l'oeuvre : Henri Racine

Description

Eléments descriptifs

Matériau(x) du gros-oeuvre, mise en oeuvre et revêtement : moyen appareil
Matériau(x) de couverture : ardoise
Plan : plan rectangulaire régulier
Étage(s) ou vaisseau(x) : en rez-de-chaussée
Type(s) de couverture : toit à longs pans ; pignon couvert

Typologies et état de conservation

État de conservation : détruit

Statut, intérêt et protection

Statut de la propriété : propriété privée

Références documentaires

Documents d'archive

- Archives municipales d'Angers ; 5 M 1. Convention pour la construction d'un cirque- théâtre, article 2 (construction d'une poissonnerie provisoire), 28 avril 1866.

Documents figurés

- Vue d'ensemble, du sud-ouest, détail d'une vue aérienne de la place Cupif. Reprod. Photogr., par Evers, Jean (photographe), années 1920, d'une photogr., prise vers 1868. 79 x 58 mm. (Archives municipales d'Angers ; 9 Fi 14685).

Illustrations

Vue d'ensemble de la Poissonnerie provisoire sur la place Cupif (place de la République), reprod. photogr., par J. Evers, 1920. Repro. François Lasa IVR52_20054901305NUCA

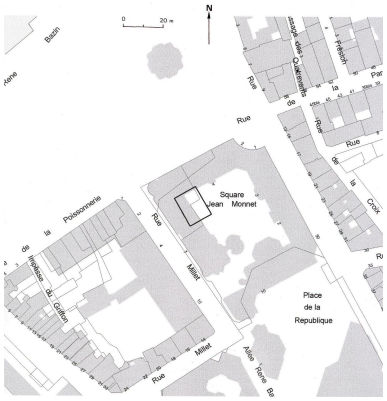

Plan-masse et de situation. D'après le plan cadastral numérisé 1999, section BT, parcelle 438, éch. 1 : 1 000. Dess. I. Frager IVR52_20034900918A4

Plan-masse et de situation. D'après le plan cadastral, 1970, section BT, parcelle 243, éch. 1 : 1 000. Dess. I. Frager IVR52_20034900919A4

Dossiers liés

Dossiers de synthèse :
Angers intra-muros : présentation de l'aire d'étude (IA49006891) Pays de la Loire, Maine-et-Loire, Angers
L'architecture industrielle, artisanale, commerciale (IA49007114) Pays de la Loire, Maine-et-Loire, Angers
Oeuvre(s) contenue(s) :
Oeuvre(s) en rapport :
Cirque-théâtre dit le Théâtre national, place Molière (IA49000817) Pays de la Loire, Maine-et-Loire, Angers, quartier Centre-ville, place Molière
Marché Cupif, puis halles de la place de la République (IA49000823) Pays de la Loire, Maine-et-Loire, Angers, quartier Centre-ville, place de la République
Poissonnerie (IA49000821) Pays de la Loire, Maine-et-Loire, Angers, quartier Centre-ville, place Molière

Auteur(s) du dossier : Dominique Letellier-d'Espinose, Olivier Biguet
Copyright(s) : (c) Région Pays de la Loire - Inventaire général ; (c) Ville d'Angers

Vue d'ensemble de la Poissonnerie provisoire sur la place Cupif (place de la République), reprod. photogr., par J. Evers, 1920.

Référence du document reproduit :

- Archives municipales d'Angers ; 9 Fi 14685. Vue d'ensemble de la Poissonnerie. Repro. photogr. des années 1920, d'une photo vers 1868. 79 x 58 mm, par Jean Evers.

IVR52_20054901305NUCA
Auteur de l'illustration (reproduction) : François Lasa
Date de prise de vue : 2000
(c) Région Pays de la Loire - Inventaire général ; (c) Archives municipales d'Angers
communication libre, reproduction soumise à autorisation

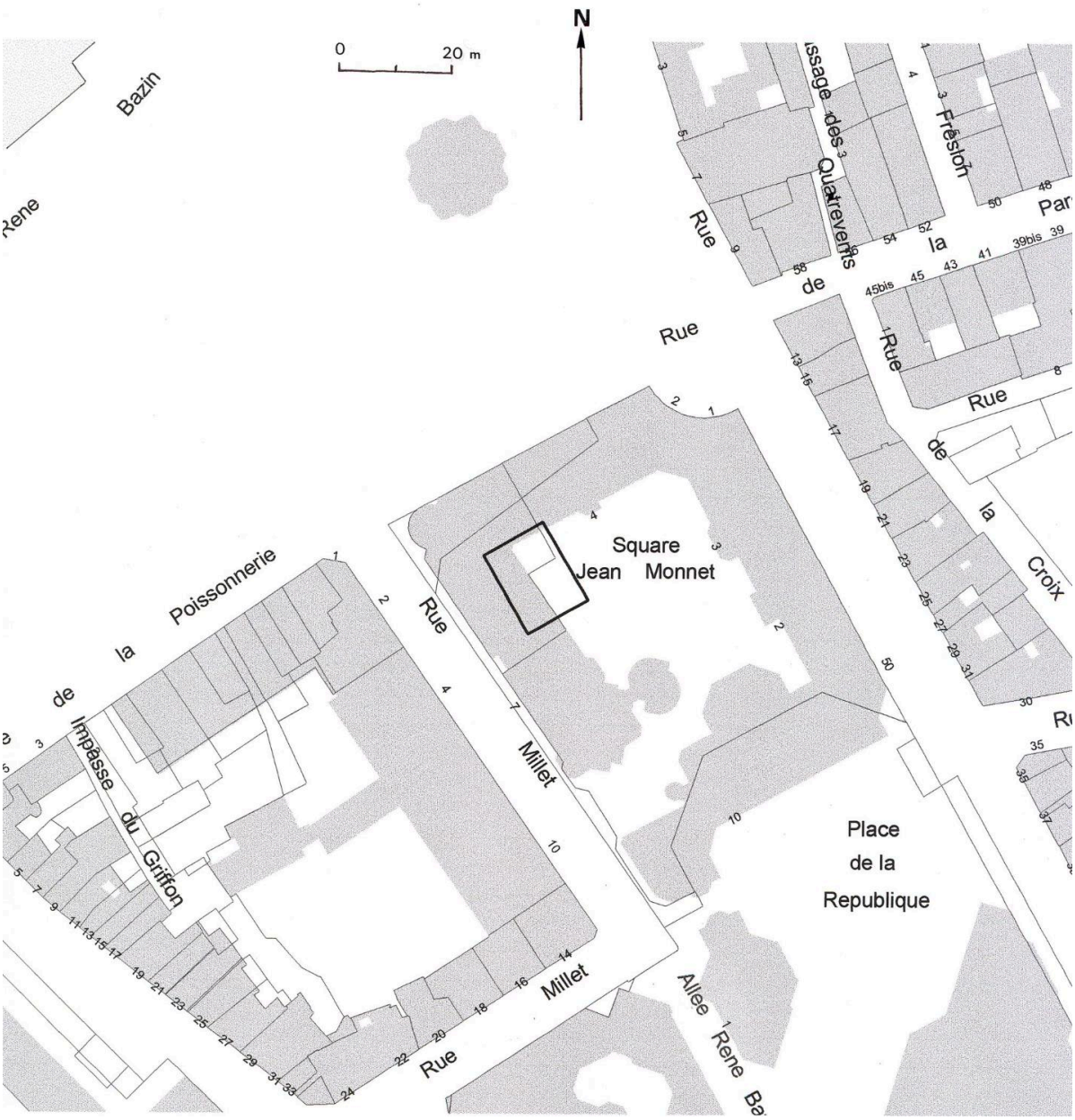

Plan-masse et de situation. D'après le plan cadastral numérisé 1999, section BT, parcelle 438, éch. 1 : 1 000.

IVR52_20034900918A4
Auteur de l'illustration : I. Frager
Date de prise de vue : 2003
(c) Région Pays de la Loire - Inventaire général ; (c) Conseil départemental de Maine-et-Loire - Conservation départementale du patrimoine
communication libre, reproduction soumise à autorisation

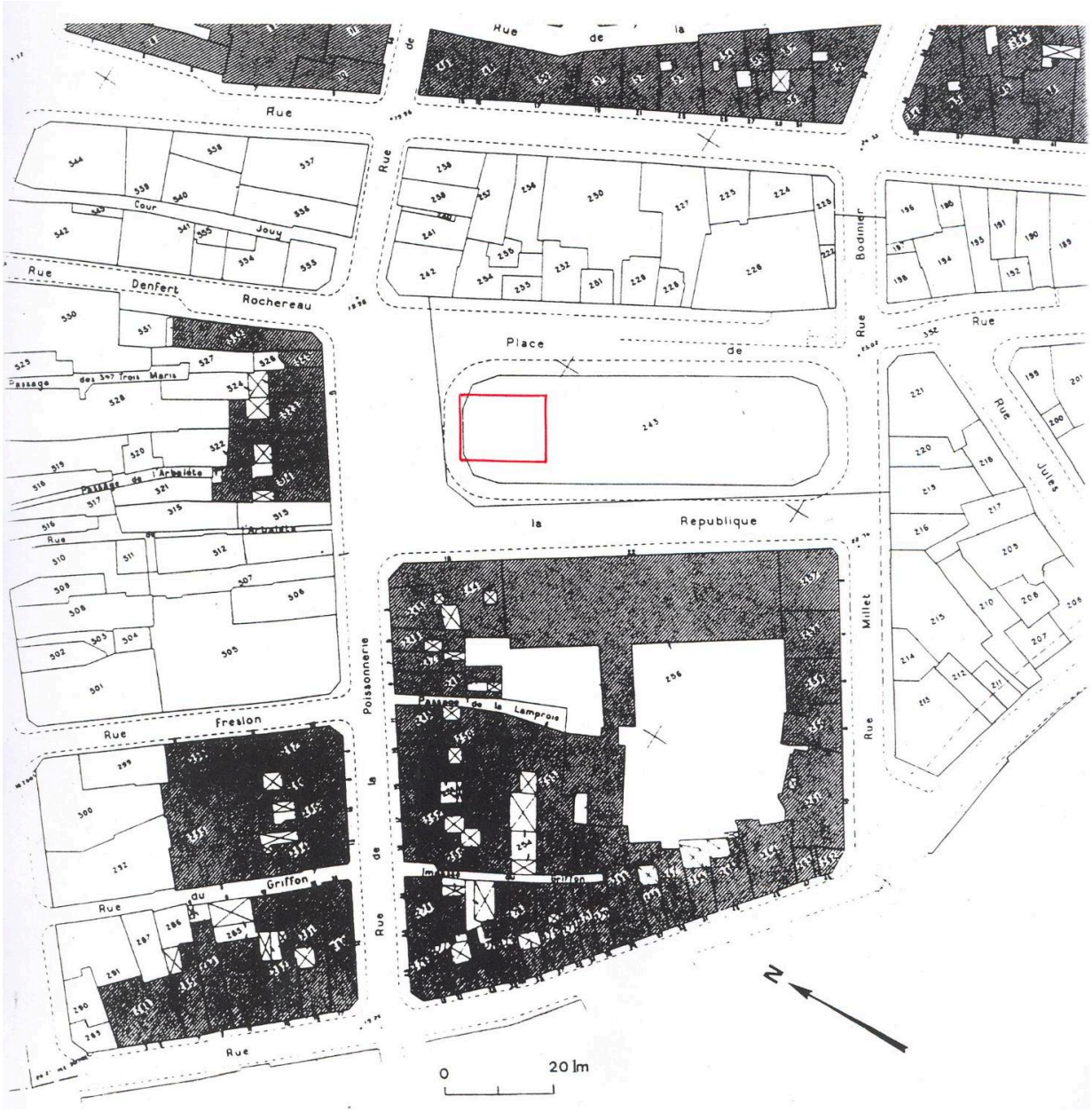

Plan-masse et de situation. D'après le plan cadastral, 1970, section BT, parcelle 243, éch. 1 : 1 000.

IVR52_20034900919A4
Auteur de l'illustration : I. Frager
Date de prise de vue : 2003
(c) Région Pays de la Loire - Inventaire général ; (c) Conseil départemental de Maine-et-Loire - Conservation départementale du patrimoine
communication libre, reproduction soumise à autorisation