

Pays de la Loire, Sarthe  
Savigné-sous-le-Lude  
Montafoin

## Écart de Montafoin

### Références du dossier

Numéro de dossier : IA72001007  
Date de l'enquête initiale : 2006  
Date(s) de rédaction : 2009  
Cadre de l'étude : inventaire topographique  
Degré d'étude : repéré

### Désignation

Dénomination : écart  
Parties constituantes non étudiées : maison, dépendance

### Compléments de localisation

Milieu d'implantation : en écart  
Références cadastrales : 1811 ; 1845. F3 264 à 270; 1978 F3 292 à 295-584

### Historique

Cette petite maison avec sa dépendance est le vestige d'une ferme plus importante aujourd'hui en partie détruite. Ces deux éléments sont probablement de la 2e moitié du XIXe siècle. Une maison beaucoup plus ancienne (limite XVIIe siècle XVIIIe siècle) n'a pas pu être visitée (parcelle 269 du cadastre de 1811). Cet ensemble constitue les vestiges d'un petit hameau voisin d'un autre hameau : le Fleurier.

Période(s) principale(s) : 2e moitié 19e siècle, limite 17e siècle 18e siècle

### Description

#### Éléments descriptifs

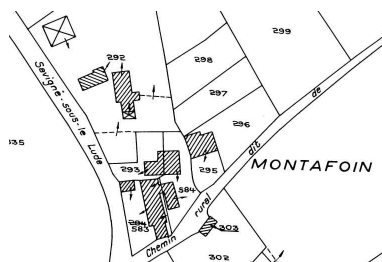
#### Typologies et état de conservation

État de conservation : inégal suivant les parties

### Statut, intérêt et protection

Statut de la propriété : propriété privée

### Illustrations



Plan en 1811.  
IVR52\_20057204213NUCA



Maison n°1 : dépendances.  
Phot. Jean-Baptiste Darrasse  
IVR52\_20067206489NUCA

Plan de situation en 1978.  
IVR52\_20057204425NUC



Maison n°1, dépendances :  
la charpente.  
Phot. Jean-Baptiste Darrasse  
IVR52\_20067206490NUCA

Maison n°1 : façade antérieure.  
Phot. Jean-Baptiste Darrasse  
IVR52\_20067206488NUCA



Outillage.  
Phot. Jean-Baptiste Darrasse  
IVR52\_20067206491NUCA



Maison n°2.  
Phot. Jean-Baptiste Darrasse  
IVR52\_20067206492NUCA

## Dossiers liés

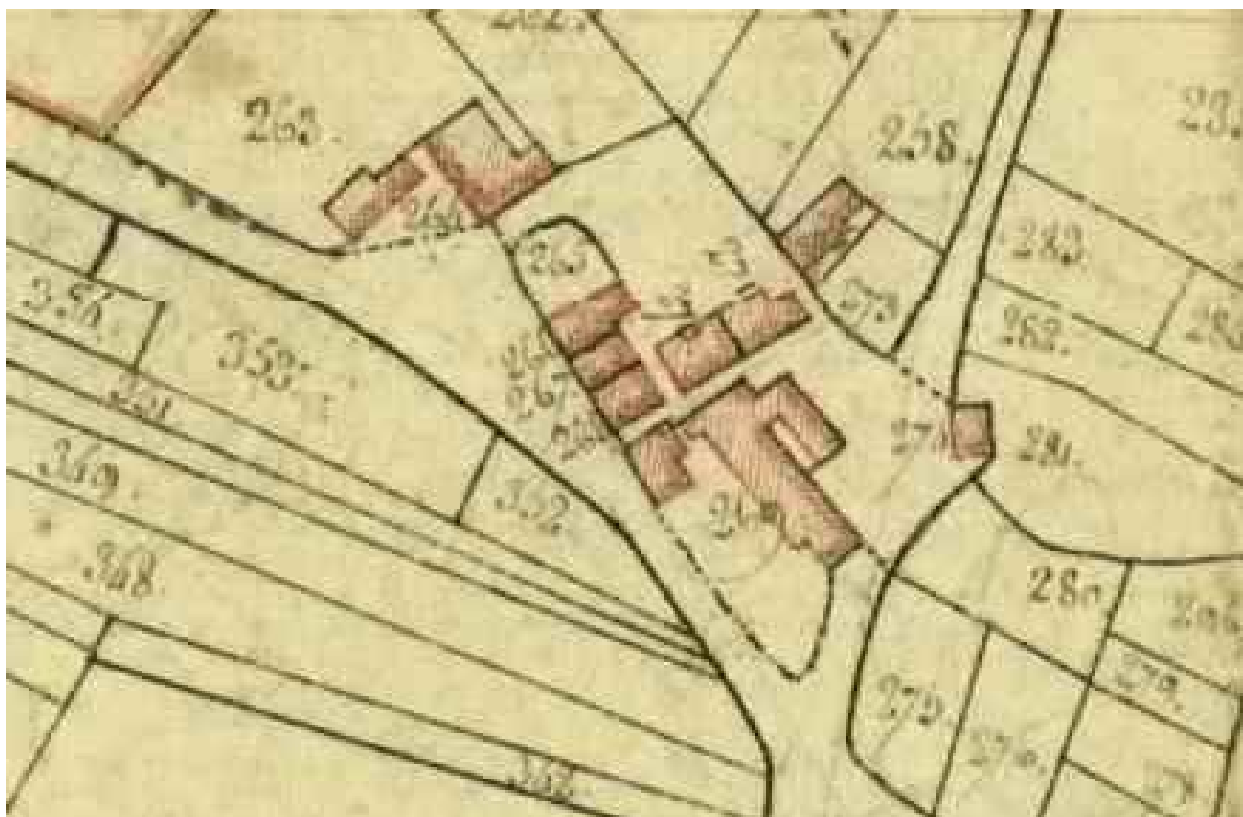
**Oeuvre(s) contenue(s) :**

**Oeuvre(s) en rapport :**

Savigné-sous-le-Lude : présentation de la commune (IA72001022) Pays de la Loire, Sarthe, Savigné-sous-le-Lude

Auteur(s) du dossier : Christine Toulhier

Copyright(s) : (c) Région Pays de la Loire - Inventaire général



Plan en 1811.

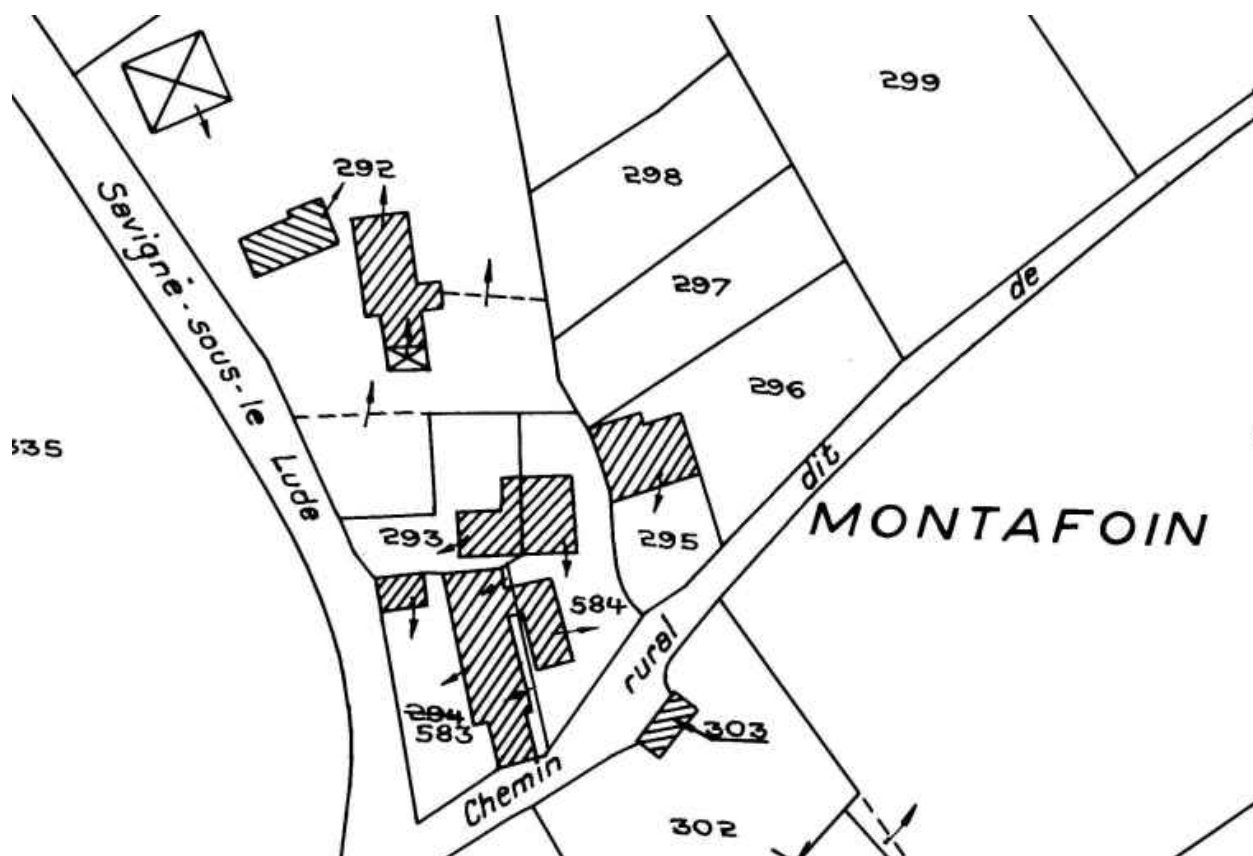
Référence du document reproduit :

- Extrait du plan cadastral de 1811, section L2, échelle 1:2500e. (Archives départementales de la Sarthe ; PC 337/21).

IVR52\_20057204213NUCA

(c) Conseil départemental de la Sarthe

reproduction soumise à autorisation du titulaire des droits d'exploitation



Plan de situation en 1978.

Référence du document reproduit :

- Extrait du plan cadastral de 1978, section F3, échelle 1:2000e. (Archives départementales de la Sarthe ; PC 337/136).

IVR52\_20057204425NUC

(c) Conseil départemental de la Sarthe

reproduction soumise à autorisation du titulaire des droits d'exploitation



Maison n°1 : façade antérieure.

IVR52\_20067206488NUCA

Auteur de l'illustration : Jean-Baptiste Darrasse

(c) Région Pays de la Loire - Inventaire général

reproduction soumise à autorisation du titulaire des droits d'exploitation



Maison n°1 : dépendances.

IVR52\_20067206489NUCA

Auteur de l'illustration : Jean-Baptiste Darrasse

(c) Région Pays de la Loire - Inventaire général

reproduction soumise à autorisation du titulaire des droits d'exploitation



Maison n°1, dépendances : la charpente.

IVR52\_20067206490NUCA

Auteur de l'illustration : Jean-Baptiste Darrasse

(c) Région Pays de la Loire - Inventaire général

reproduction soumise à autorisation du titulaire des droits d'exploitation



Outillage.

IVR52\_20067206491NUCA

Auteur de l'illustration : Jean-Baptiste Darrasse

(c) Région Pays de la Loire - Inventaire général

reproduction soumise à autorisation du titulaire des droits d'exploitation





Maison n°2.

IVR52\_20067206492NUCA

Auteur de l'illustration : Jean-Baptiste Darrasse

(c) Région Pays de la Loire - Inventaire général

reproduction soumise à autorisation du titulaire des droits d'exploitation