Pays de la Loire, Sarthe
Saint-Vincent-du-Lorouër
la Guichellerie

Ferme, la Guichellerie

Références du dossier

Numéro de dossier : IA72001156
Date de l'enquête initiale : 2010
Date(s) de rédaction : 2010
Cadre de l'étude : inventaire topographique
Degré d'étude : étudié

Désignation

Dénomination : ferme
Parties constituantes non étudiées : boulangerie, grange, étable, écurie

Compléments de localisation

Milieu d'implantation : isolé
Références cadastrales : 1834, C3, 1127 ; 1987, C3, 606

Historique

La ferme de la Guichellerie fut détruite au XIXe siècle. Déplacée de l'autre côté de la route, la nouvelle ferme fut achevée en 1866 (date portée sur l'enduit à l'arrière de la maison, confirmée par le registre des augmentations). Une grange logeant une écurie, en moellon et chaînages de briques, fut achevée en 1914 (date portée sur l'enduit à l'intérieur). La maison et l'étable sont sous le même toit, sous la même corniche en pierre de taille, encadrées de pilastres disparus surmontés d'un chapiteau dorique. La maison se compose d'une pièce à feu, avec fenêtre et porte d'entrée (à gauche sur la photo), et d'une pièce froide avec fenêtre (à droite). L'ancienne boulangerie fait office d'entrée.

Période(s) principale(s) : 3e quart 19e siècle
Dates : 1866 (porte la date), 1914 (daté par source)

Description

Eléments descriptifs

Matériau(x) du gros-oeuvre, mise en oeuvre et revêtement : silex ; calcaire ; brique ; enduit ; moellon ; pierre de taille
Matériau(x) de couverture : ardoise
Étage(s) ou vaisseau(x) : rez-de-chaussée, comble à surcroît
Type(s) de couverture : toit à longs pans ; appentis

Typologies et état de conservation

Typologies : Ferme à plusieurs bâtiments. Logis: 2 pièces (pièce à cheminée, pièce froide).
État de conservation : bon état

Statut, intérêt et protection

Statut de la propriété : propriété privée

Illustrations

Extrait du plan cadastral de 1834.
IVR52_20097201377NUCA

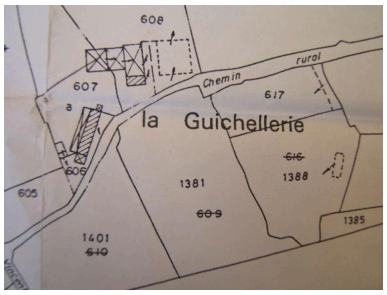

Extrait du plan cadastral de 1987.
IVR52_20097201328NUCA

Vue d'ensemble prise depuis le sud.
Phot. Jean-Baptiste Darrasse
IVR52_20107200647NUCA

Maison, pièce ouest : cheminée.
Phot. Jean-Baptiste Darrasse
IVR52_20107200651NUCA

Date portée à l'arrière
de la maison : 1866.
Phot. Jean-Baptiste Darrasse
IVR52_20107200650NUCA

Grange : charpente sur potence.
Phot. Jean-Baptiste Darrasse
IVR52_20107200649NUCA



Date portée sur un mur
de la grange : 1914.
Phot. Jean-Baptiste Darrasse
IVR52_20107200648NUCA

Dossiers liés

Dossiers de synthèse :
Les fermes de la commune de Saint-Vincent-du-Lorouër (IA72001182) Pays de la Loire, Sarthe, Saint-Vincent-du-Lorouër
Oeuvre(s) contenue(s) :
Oeuvre(s) en rapport :
Les fermes de la commune de Saint-Vincent-du-Lorouër (IA72001182) Pays de la Loire, Sarthe, Saint-Vincent-du-Lorouër
Saint-Vincent-du-Lorouër : présentation de la commune (IA72001108) Pays de la Loire, Sarthe, Saint-Vincent-du-Lorouër

Auteur(s) du dossier : Stéphanie Aquilon
Copyright(s) : (c) Région Pays de la Loire - Inventaire général ; (c) Syndicat de Pays de la Vallée du Loir

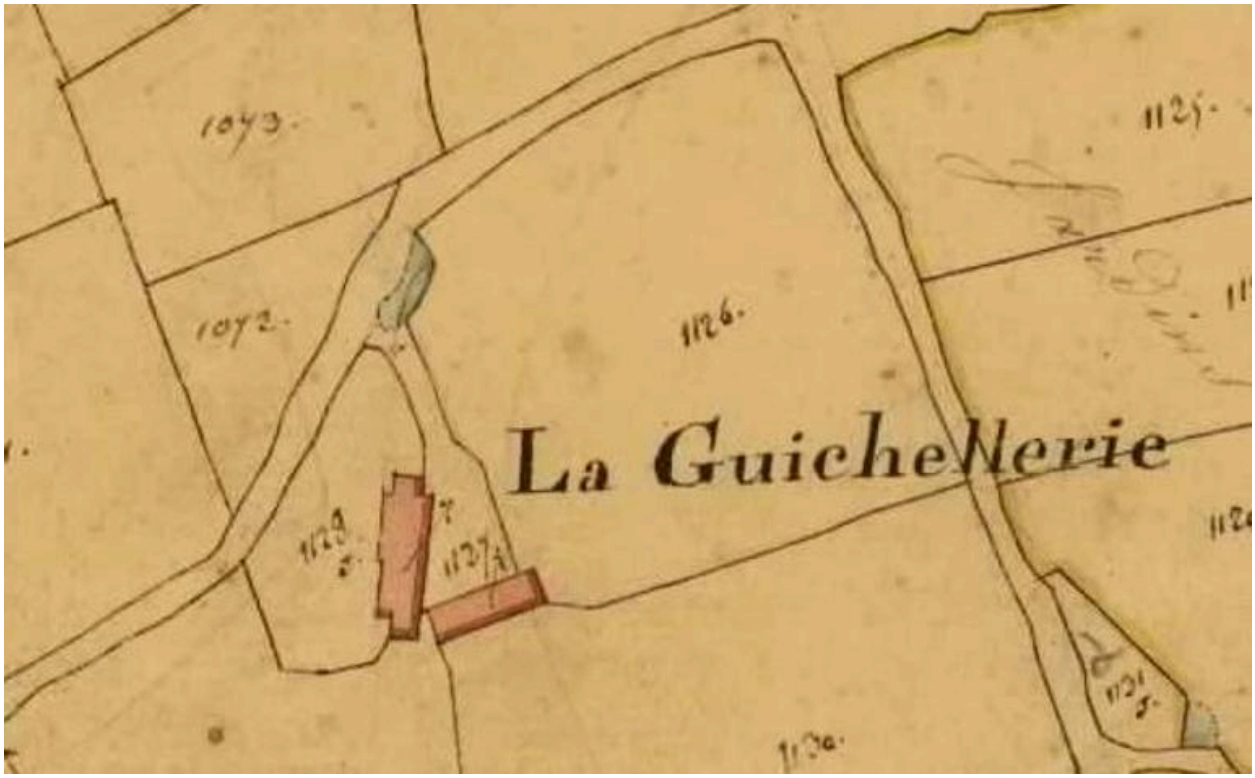

Extrait du plan cadastral de 1834.

Référence du document reproduit :

- Plan cadastral 1834, C3, extrait, échelle 1/2500e. (Archives départementales de la Sarthe ; PC 327/12).

IVR52_20097201377NUCA
(c) Conseil général de la Sarthe
reproduction soumise à autorisation du titulaire des droits d'exploitation

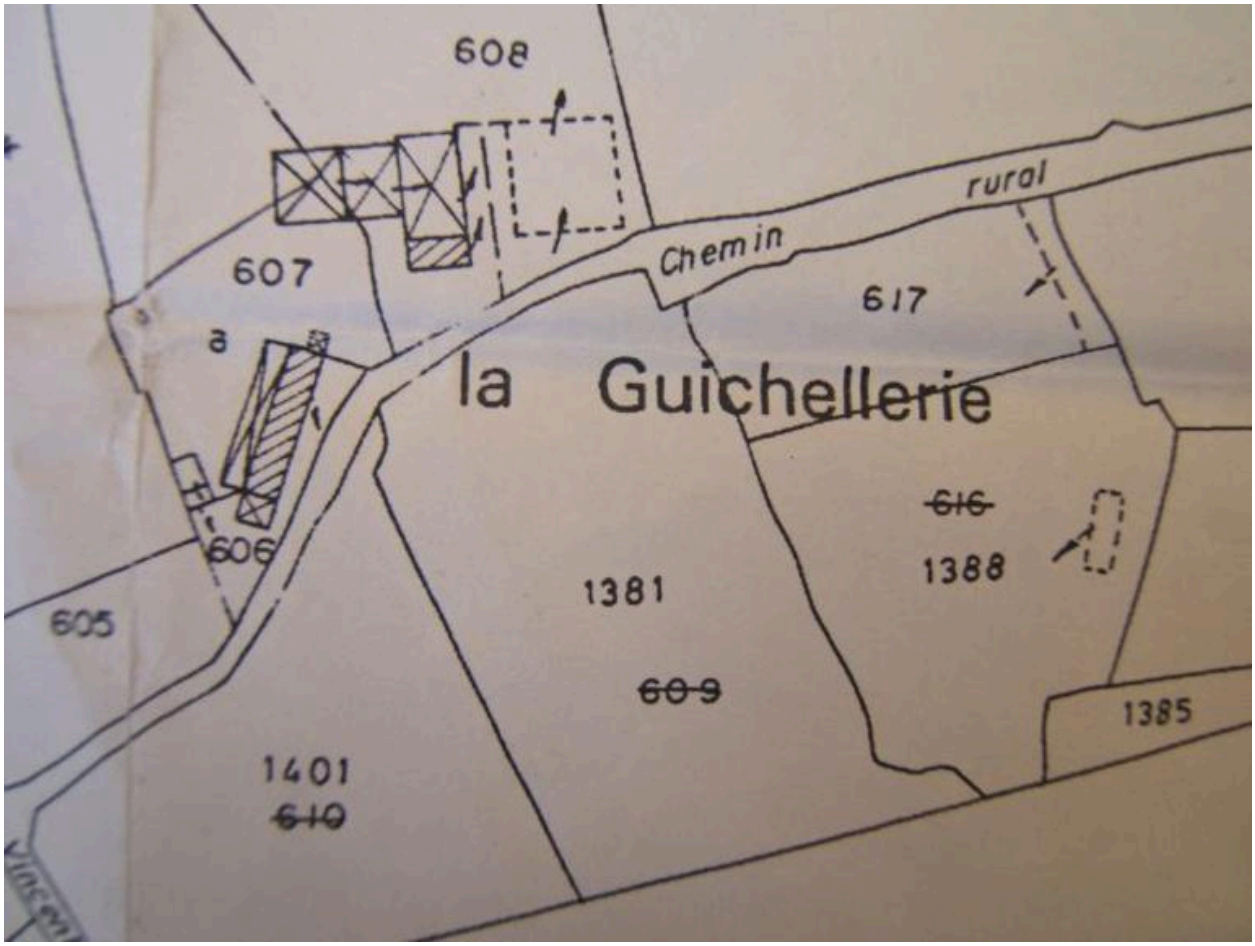

Extrait du plan cadastral de 1987.

Référence du document reproduit :

- Plan cadastral 1987, C3, extrait, échelle 1/2500e. (Mairie de Saint-Vincent-du-Lorouër).

IVR52_20097201328NUCA
(c) Mairie de saint-Vincent-du-Lorouër
reproduction soumise à autorisation du titulaire des droits d'exploitation

Vue d'ensemble prise depuis le sud.

IVR52_20107200647NUCA
Auteur de l'illustration : Jean-Baptiste Darrasse
(c) Région Pays de la Loire - Inventaire général ; (c) Syndicat de Pays de la Vallée du Loir
reproduction soumise à autorisation du titulaire des droits d'exploitation



Maison, pièce ouest : cheminée.

IVR52_20107200651NUCA
Auteur de l'illustration : Jean-Baptiste Darrasse
(c) Région Pays de la Loire - Inventaire général ; (c) Syndicat de Pays de la Vallée du Loir
reproduction soumise à autorisation du titulaire des droits d'exploitation

Date portée à l'arrière de la maison : 1866.

IVR52_20107200650NUCA
Auteur de l'illustration : Jean-Baptiste Darrasse
(c) Région Pays de la Loire - Inventaire général ; (c) Syndicat de Pays de la Vallée du Loir
reproduction soumise à autorisation du titulaire des droits d'exploitation

Grange : charpente sur potence.

IVR52_20107200649NUCA
Auteur de l'illustration : Jean-Baptiste Darrasse
(c) Région Pays de la Loire - Inventaire général ; (c) Syndicat de Pays de la Vallée du Loir
reproduction soumise à autorisation du titulaire des droits d'exploitation



Date portée sur un mur de la grange : 1914.

IVR52_20107200648NUCA
Auteur de l'illustration : Jean-Baptiste Darrasse
(c) Région Pays de la Loire - Inventaire général ; (c) Syndicat de Pays de la Vallée du Loir
reproduction soumise à autorisation du titulaire des droits d'exploitation