Pays de la Loire, Vendée
Sainte-Radégonde-des-Noyers
Bourg
rue du Têteau, n° 10 du schéma du cimetière

Tombeau de la famille Chapitreau, dont deux soldats de la guerre 1914-1918

Références du dossier

Numéro de dossier : IA85001978
Date de l'enquête initiale : 2017
Date(s) de rédaction : 2018
Cadre de l'étude : inventaire topographique Vallée de la Sèvre Niortaise, Marais poitevin
Degré d'étude : recensé

Désignation

Dénomination : tombeau

Compléments de localisation

Milieu d'implantation : en village
Références cadastrales : 2017, AD, 139

Historique

Tombeau de la famille Chapitreau, dont Gabriel Chapitreau (1888-1918), sous-lieutenant, chevalier de la légion d'honneur ; Paul Chapitreau (1896-1918), croix de guerre, médaille militaire, tous deux morts pour la France ; et l'abbé Chapitreau (1893-1957).

Période(s) principale(s) : 1er quart 20e siècle

Description

Tombeau formé de deux pierres tombales et d'une haute stèle de tête surmontée d'une croix et encadrée d'ailes.

Eléments descriptifs

Matériau(x) du gros-oeuvre, mise en oeuvre et revêtement : calcaire, pierre de taille
Couvrements :

Statut, intérêt et protection

Statut de la propriété : propriété privée

Liens web

- Fiche de Gabriel Chapitreau sur le site Mémoire des hommes : http://www.memoiredeshommes.sga.defense.gouv.fr/fr/arkotheque/visionneuse/visionneuse.php?arko=YToxMDp7czoxMDoidHlwZV9mb25kcyI7czoxMzoic3BlY2lmX2NsaWVudCI7czoxMDoic3BlY2lmX2ZjdCI7czoyMzoiQXJr
- Fiche de Paul Chapitreau sur le site Mémoire des hommes : http://www.memoiredeshommes.sga.defense.gouv.fr/fr/arkotheque/visionneuse/visionneuse.php?arko=YToxMDp7czoxMDoidHlwZV9mb25kcyI7czoxMzoic3BlY2lmX2NsaWVudCI7czoxMDoic3BlY2lmX2ZjdCI7czoyMzoiQXJr

Illustrations

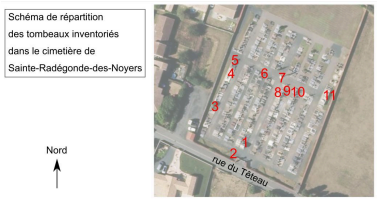

Schéma de répartition des tombeaux inventoriés dans le cimetière de Sainte-Radégonde-des-Noyers.
Phot. Yannis Suire
IVR52_20188500672NUCA



Vue d'ensemble.
Phot. Yannis Suire
IVR52_20188500667NUCA

Dossiers liés

Oeuvre(s) contenue(s) :
Oeuvre(s) en rapport :
Cimetière de Sainte-Radégonde-des-Noyers (IA85001968) Pays de la Loire, Vendée, Sainte-Radégonde-des-Noyers, Bourg, rue du Têteau

Auteur(s) du dossier : Yannis Suire
Copyright(s) : (c) Région Pays de la Loire - Inventaire général ; (c) Conseil départemental de la Vendée



Schéma de répartition des tombeaux inventoriés dans le cimetière de Sainte-Radégonde-des-Noyers.

IVR52_20188500672NUCA
Auteur de l'illustration : Yannis Suire
Date de prise de vue : 2018
(c) Région Pays de la Loire - Inventaire général ; (c) Conseil départemental de la Vendée
communication libre, reproduction soumise à autorisation



Vue d'ensemble.

IVR52_20188500667NUCA
Auteur de l'illustration : Yannis Suire
Date de prise de vue : 2018
(c) Région Pays de la Loire - Inventaire général ; (c) Conseil départemental de la Vendée
communication libre, reproduction soumise à autorisation