Pays de la Loire, Sarthe
Le Lude
la Guerrière

Écart dit de la Guerrière

Références du dossier

Numéro de dossier : IA72001955
Date de l'enquête initiale : 2004
Date(s) de rédaction : 2009
Cadre de l'étude : inventaire topographique
Degré d'étude : repéré

Désignation

Dénomination : écart
Appellation : Guerrière (la)
Destinations successives : maison

Compléments de localisation

Milieu d'implantation : isolé
Références cadastrales : 1811, H4, 13-14 ; 1846, G5, 556-559-562 ; 2009. G5 262 à 265, 267

Historique

La Guerrière est un nom partagé par trois fermes isolées, situées entre la route du Lude à Thorée et la route du Lude à Luché-Pringé, sur les terres dépendant du château du Lude.
Une ferme observe une disposition fort ancienne. Tournant le dos à la route, elle est encaissée dans un coteau de calcaire, qui forme un des trois côtés de la cour. Les bâtiments ont été reconstruits.
Une autre maison du même hameau fait partie du renouveau du domaine du château du Lude dans la seconde moitié du XIXe siècle. Les baies sont encadrées en pierre de taille avec un décrochement qui rappelle les constructions prestigieuses des Talhouët, comme le haras des Sablonnets.

Période(s) principale(s) : 2e moitié 19e siècle

Description

Eléments descriptifs

Matériau(x) de couverture : ardoise

Typologies et état de conservation

État de conservation : bon état

Statut, intérêt et protection

Statut de la propriété : propriété privée

Illustrations

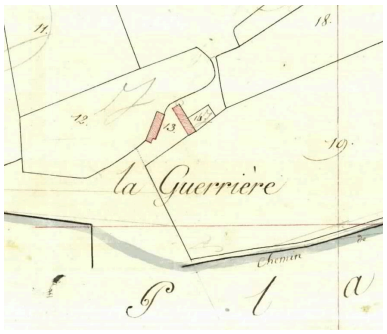

Plan ancien 1811.
IVR52_20097200122NUCA

Plan ancien 1846.
IVR52_20097200123NUCA

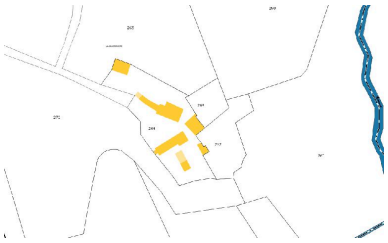

Cadastre actuel.
IVR52_20097201086NUCA

La ferme de la Guittière encaissée.
Phot. Jean-Baptiste Darrasse
IVR52_20097200432NUCA

Le butte de calcaire
fermant la cour de la ferme.
Phot. Jean-Baptiste Darrasse
IVR52_20097200431NUCA

2e maison construite au 19e siècle.
Phot. Jean-Baptiste Darrasse
IVR52_20097200430NUCA

Dossiers liés

Oeuvre(s) contenue(s) :
Oeuvre(s) en rapport :
Le Lude : présentation de l'aire d'étude (IA72002019)

Auteur(s) du dossier : Christine Toulier, Camille Perez
Copyright(s) : (c) Région Pays de la Loire - Inventaire général

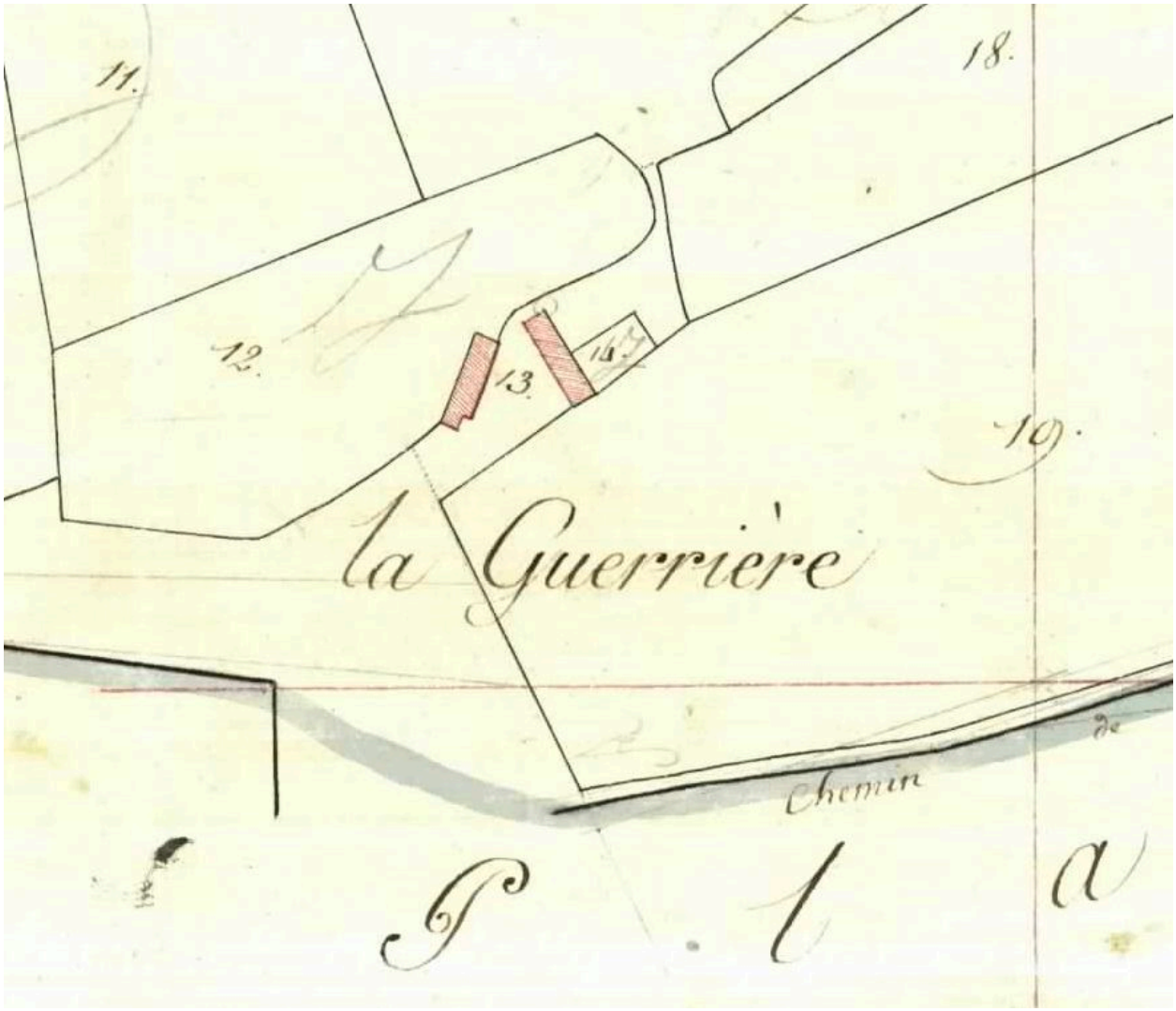

Plan ancien 1811.

Référence du document reproduit :

- .Cadastre ancien
  Archives départementales de la Sarthe, Le Mans

IVR52_20097200122NUCA
(c) Conseil départemental de la Sarthe
reproduction soumise à autorisation du titulaire des droits d'exploitation

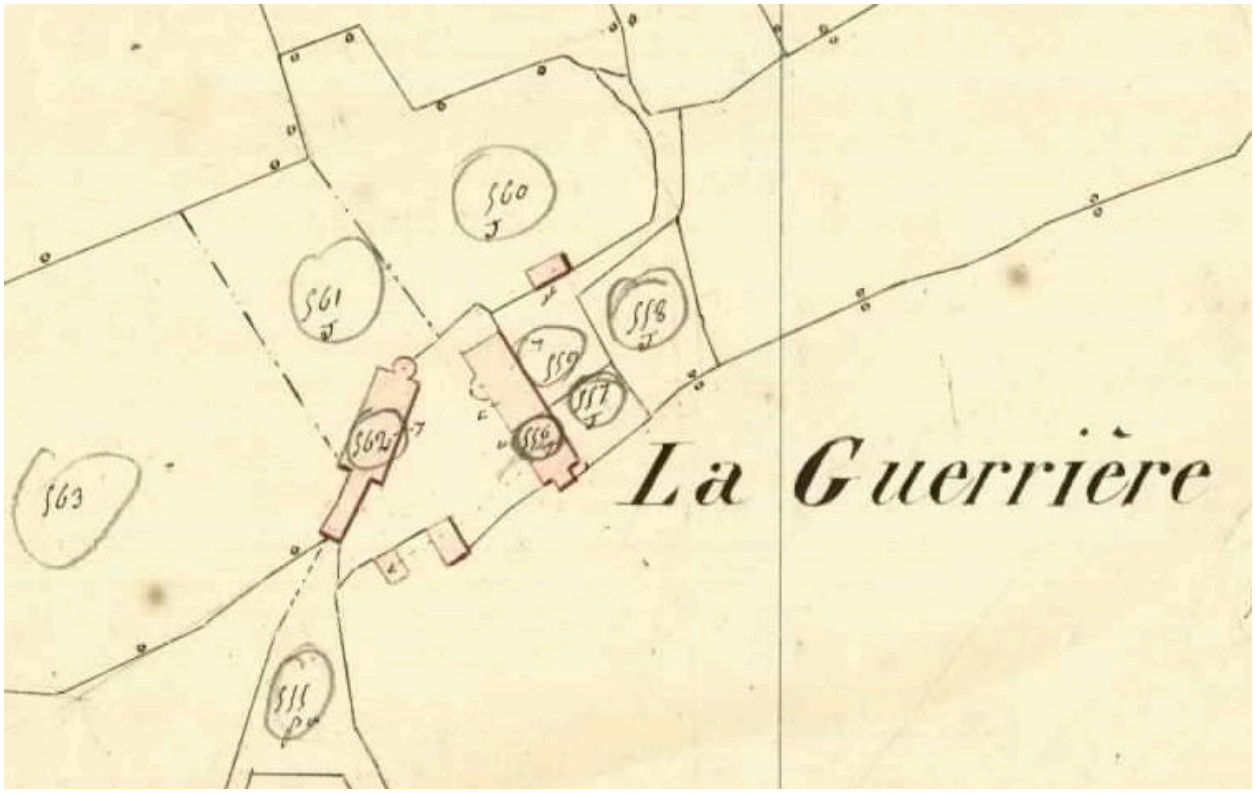

Plan ancien 1846.

Référence du document reproduit :

- .Cadastre ancien
  Archives départementales de la Sarthe, Le Mans

IVR52_20097200123NUCA
(c) Conseil départemental de la Sarthe
reproduction soumise à autorisation du titulaire des droits d'exploitation

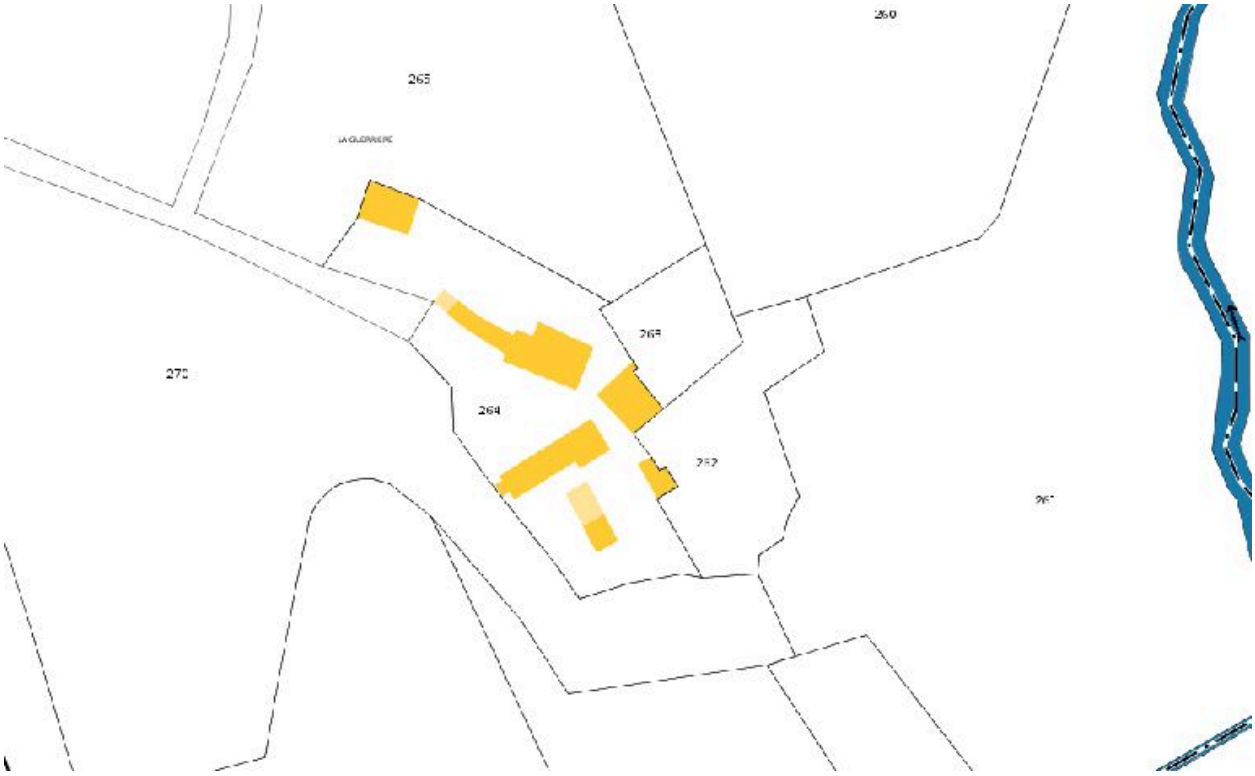

Cadastre actuel.

Référence du document reproduit :

- .Cadastre actuel
  Direction générale des impôts - cadastre

IVR52_20097201086NUCA
(c) Direction générale des impôts - Cadastre
reproduction soumise à autorisation du titulaire des droits d'exploitation

La ferme de la Guittière encaissée.

Référence du document reproduit :

- .photographie

IVR52_20097200432NUCA
Auteur de l'illustration : Jean-Baptiste Darrasse
(c) Région Pays de la Loire - Inventaire général
reproduction soumise à autorisation du titulaire des droits d'exploitation

Le butte de calcaire fermant la cour de la ferme.

Référence du document reproduit :

- .photographie

IVR52_20097200431NUCA
Auteur de l'illustration : Jean-Baptiste Darrasse
(c) Région Pays de la Loire - Inventaire général
reproduction soumise à autorisation du titulaire des droits d'exploitation

2e maison construite au 19e siècle.

Référence du document reproduit :

- .photographie

IVR52_20097200430NUCA
Auteur de l'illustration : Jean-Baptiste Darrasse
(c) Région Pays de la Loire - Inventaire général
reproduction soumise à autorisation du titulaire des droits d'exploitation