

Pays de la Loire, Sarthe
Savigné-sous-le-Lude
la Foutière

Ferme de la Foutière

Références du dossier

Numéro de dossier : IA72001008
Date de l'enquête initiale : 2006
Date(s) de rédaction : 2009
Cadre de l'étude : inventaire topographique
Degré d'étude : étudié

Désignation

Dénomination : ferme
Parties constituantes non étudiées : grange, étable

Compléments de localisation

Milieu d'implantation : en écart
Références cadastrales : 1811, H1, 193 ; 1845, E4, 780 ; 1978, E4, 391

Historique

Cette ferme avec ce plan en "L" existe déjà en 1811. Les volumes de cette période semblent conservés. Seuls les piédroits et linteaux des portes ont été remaniés au XIXe siècle. La cheminée de la salle gauche fut aussi remaniée au début du XIXe siècle, celle de la chambre droite fut construite à ce moment là.

Période(s) principale(s) : 18e siècle

Description

Éléments descriptifs

Matériau(x) du gros-oeuvre, mise en oeuvre et revêtement : silex ; enduit ; moellon
Matériau(x) de couverture : tuile plate, ardoise
Type(s) de couverture : toit à longs pans

Typologies et état de conservation

État de conservation : état moyen

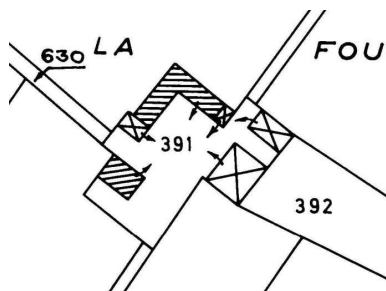
Statut, intérêt et protection

Nous n'avons pas pu voir l'intérieur de la grange.
Statut de la propriété : propriété privée

Illustrations



Plan en 1845.
IVR52_20057204485NUCA



Plan de situation en 1978.
IVR52_20057204416NUC



Vue d'ensemble de la
ferme prise depuis l'arrière.
Phot. Jean-Baptiste Darrasse
IVR52_20067206484NUCA



Vue d'ensemble prise de l'entrée
de la cour : la grange est placée
perpendiculairement à la maison.
Phot. Jean-Baptiste Darrasse
IVR52_20067206477NUCA



La maison : façade sur cour.
Phot. Jean-Baptiste Darrasse
IVR52_20067206478NUCA



La maison, salle gauche : souche
de cheminée de briques minces.
Phot. Jean-Baptiste Darrasse
IVR52_20067206480NUCA



La maison, salle gauche : cheminée.
Phot. Jean-Baptiste Darrasse
IVR52_20067206479NUCA



La maison, salle droite : cheminée.
Phot. Jean-Baptiste Darrasse
IVR52_20067206483NUCA



Le pignon de la maison sous
l'appenti : vestiges d'un four.
Phot. Jean-Baptiste Darrasse
IVR52_20067206482NUCA

Dossiers liés

Dossiers de synthèse :

Maisons et fermes de l'aire d'étude du Lude (IA72002016)

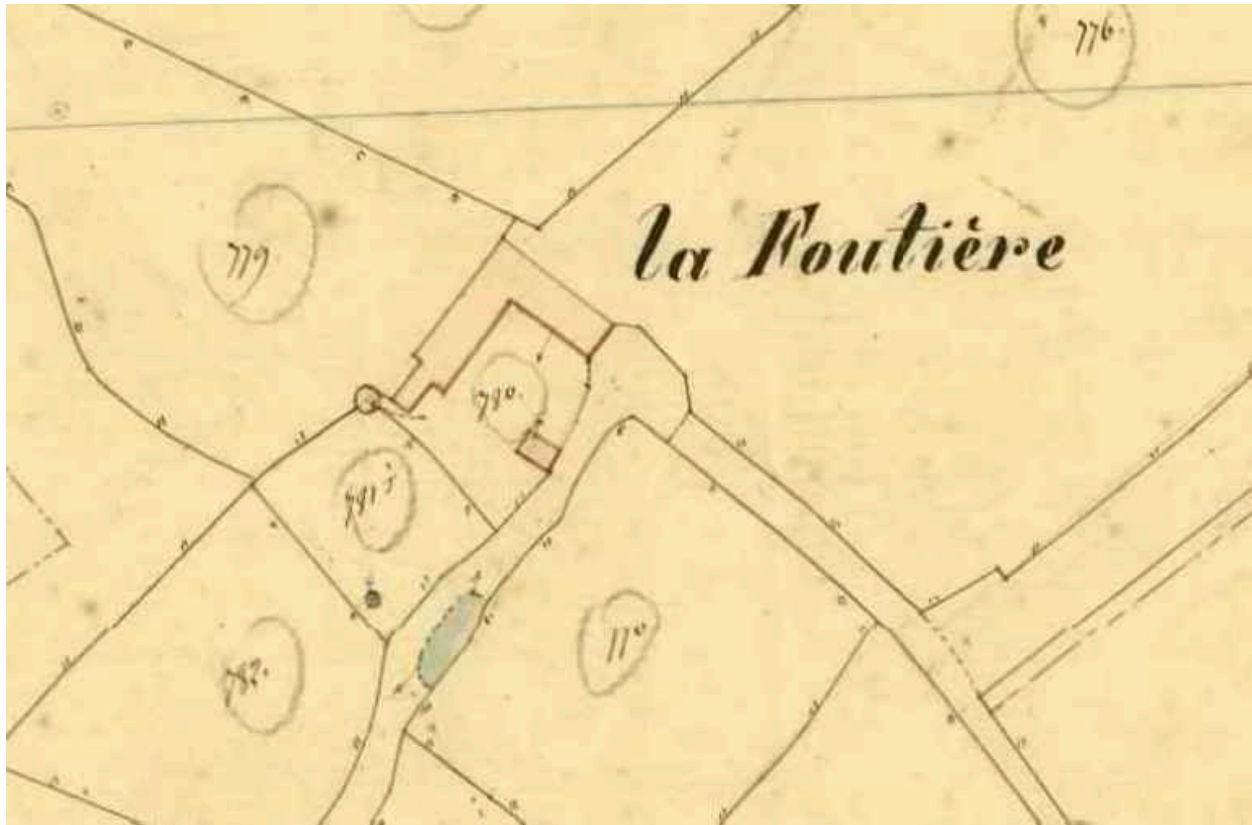
Oeuvre(s) contenue(s) :

Oeuvre(s) en rapport :

Savigné-sous-le-Lude : présentation de la commune (IA72001022) Pays de la Loire, Sarthe, Savigné-sous-le-Lude

Auteur(s) du dossier : Christine Toulhier

Copyright(s) : (c) Région Pays de la Loire - Inventaire général



Plan en 1845.

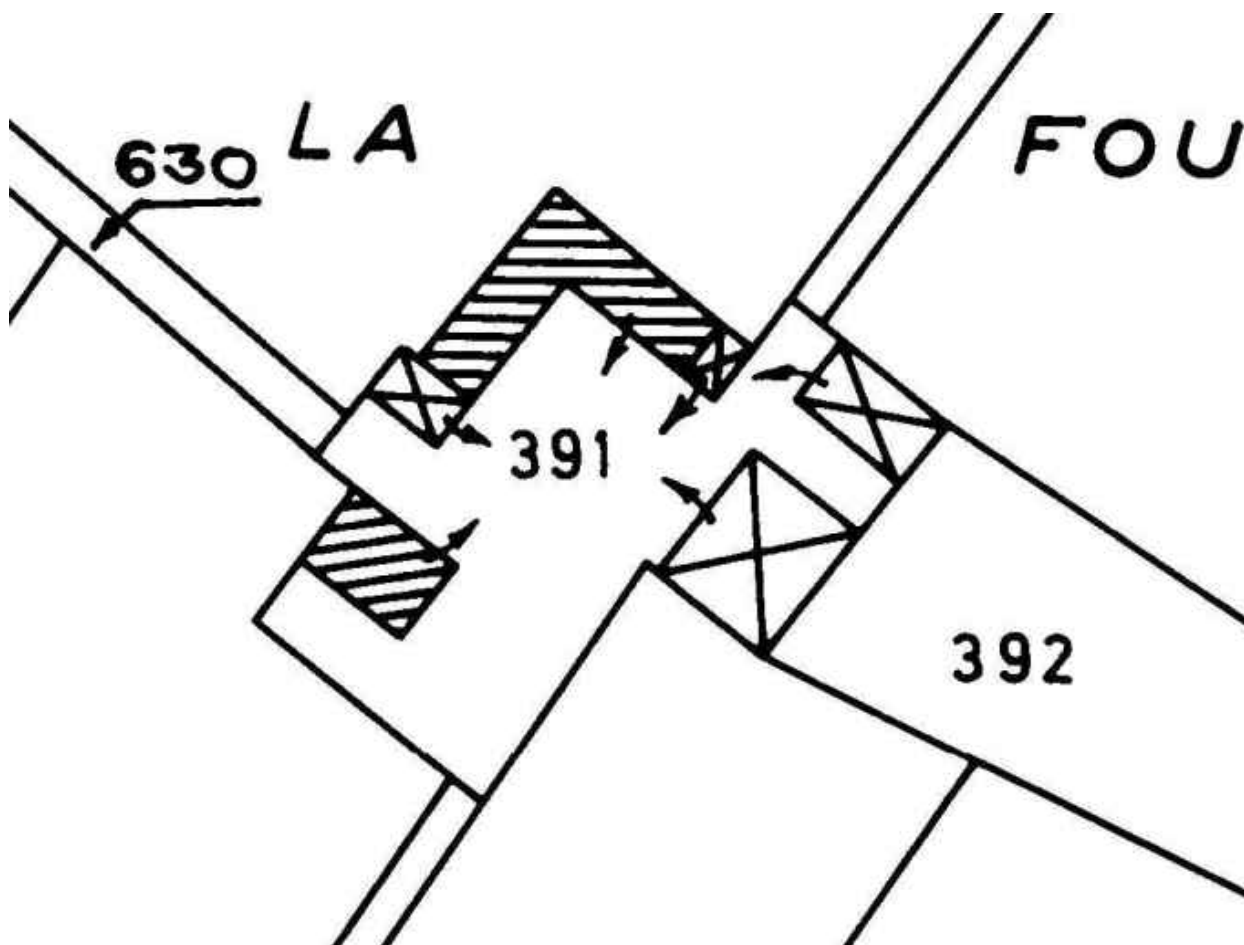
Référence du document reproduit :

- Extrait du plan cadastral de 1845, section E4, échelle 1:2000e. (Archives départementales de la Sarthe ; PC 337/99).

IVR52_20057204485NUCA

(c) Conseil départemental de la Sarthe

reproduction soumise à autorisation du titulaire des droits d'exploitation



Plan de situation en 1978.

Référence du document reproduit :

- Extrait du plan cadastral de 1978, section E4, échelle 1:2000e. (Archives départementales de la Sarthe ; PC 337/132).

IVR52_20057204416NUC

(c) Conseil départemental de la Sarthe

reproduction soumise à autorisation du titulaire des droits d'exploitation



Vue d'ensemble de la ferme prise depuis l'arrière.

IVR52_20067206484NUCA

Auteur de l'illustration : Jean-Baptiste Darrasse

(c) Région Pays de la Loire - Inventaire général

reproduction soumise à autorisation du titulaire des droits d'exploitation



Vue d'ensemble prise de l'entrée de la cour : la grange est placée perpendiculairement à la maison.

IVR52_20067206477NUCA

Auteur de l'illustration : Jean-Baptiste Darrasse

(c) Région Pays de la Loire - Inventaire général

reproduction soumise à autorisation du titulaire des droits d'exploitation



La maison : façade sur cour.

IVR52_20067206478NUCA

Auteur de l'illustration : Jean-Baptiste Darrasse

(c) Région Pays de la Loire - Inventaire général

reproduction soumise à autorisation du titulaire des droits d'exploitation



La maison, salle gauche : souche de cheminée de briques minces.

IVR52_20067206480NUCA

Auteur de l'illustration : Jean-Baptiste Darrasse

(c) Région Pays de la Loire - Inventaire général

reproduction soumise à autorisation du titulaire des droits d'exploitation



La maison, salle gauche : cheminée.

IVR52_20067206479NUCA

Auteur de l'illustration : Jean-Baptiste Darrasse

(c) Région Pays de la Loire - Inventaire général

reproduction soumise à autorisation du titulaire des droits d'exploitation



La maison, salle droite : cheminée.

IVR52_20067206483NUCA

Auteur de l'illustration : Jean-Baptiste Darrasse

(c) Région Pays de la Loire - Inventaire général

reproduction soumise à autorisation du titulaire des droits d'exploitation



Le pignon de la maison sous l'appenti : vestiges d'un four.

IVR52_20067206482NUCA

Auteur de l'illustration : Jean-Baptiste Darrasse

(c) Région Pays de la Loire - Inventaire général

reproduction soumise à autorisation du titulaire des droits d'exploitation