Pays de la Loire, Sarthe
La Chapelle-aux-Choux
la Butte

Ferme de la Butte

Références du dossier

Numéro de dossier : IA72000766
Date de l'enquête initiale : 2007
Date(s) de rédaction : 2007
Cadre de l'étude : inventaire topographique
Degré d'étude : étudié

Désignation

Dénomination : ferme

Compléments de localisation

Milieu d'implantation : isolé
Références cadastrales : 1811, D2, 344 ; 1845, D4, 380, 381 ; 2008, D4, 368, 369

Historique

Petite maison de la fin du XVe siècle avec une seule salle à cheminée. Le plafond affleurant le linteau de la hotte pourrait laisser supposer une absence de plafond et une salle sous charpente.

Période(s) principale(s) : 15e siècle, 18e siècle

Description

Eléments descriptifs

Matériau(x) du gros-oeuvre, mise en oeuvre et revêtement : silex ; calcaire ; enduit ; moellon ; pierre de taille
Matériau(x) de couverture : ardoise
Étage(s) ou vaisseau(x) : rez-de-chaussée
Type(s) de couverture : toit à longs pans

Typologies et état de conservation

État de conservation : restauré, remanié

Statut, intérêt et protection

Statut de la propriété : propriété privée

Illustrations

Plan en 1811.
IVR52_20077210154NUCA

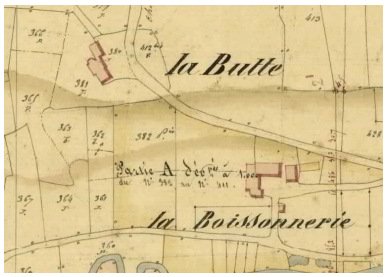

Plan en 1845.
IVR52_20077210184NUCA

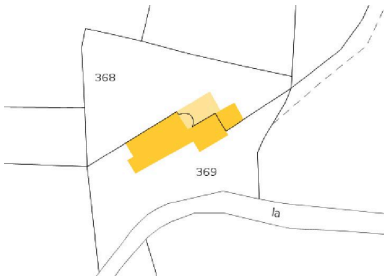

Extrait du plan cadastral
de 2008, section D4.
IVR52_20077210237NUCA

Vue d'ensemble de
la façade principale.
Phot. Jean-Baptiste Darrasse
IVR52_20077200918NUCA

Cheminée de la chambre principale.
Phot. Jean-Baptiste Darrasse
IVR52_20077200919NUCA

Dossiers liés

Dossiers de synthèse :
La Chapelle-aux-Choux : présentation de la commune (IA72000784) Pays de la Loire, Sarthe, La Chapelle-aux-Choux
Maisons et fermes de l'aire d'étude du Lude (IA72002016)
Oeuvre(s) contenue(s) :

Auteur(s) du dossier : Christine Toulier
Copyright(s) : (c) Région Pays de la Loire - Inventaire général

Plan en 1811.

Référence du document reproduit :

- Extrait du plan cadastral de 1811, section D2. (Archives départementales de la Sarthe ; PC 061/10).

IVR52_20077210154NUCA
(c) Conseil départemental de la Sarthe
reproduction soumise à autorisation du titulaire des droits d'exploitation

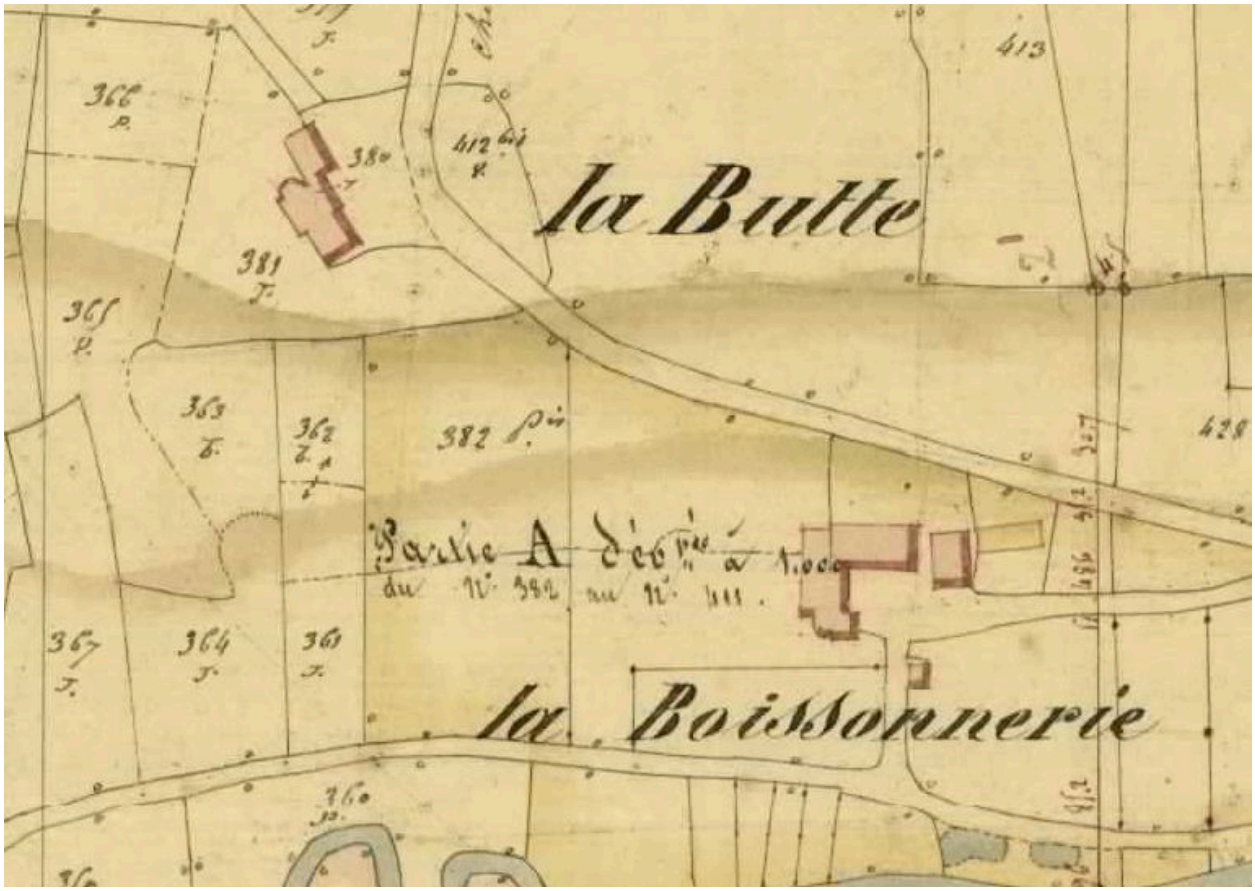

Plan en 1845.

Référence du document reproduit :

- Extrait du plan cadastral de 1845, section D4, échelle 1:2000e. (Archives départementales de la Sarthe ; PC 061/53).

IVR52_20077210184NUCA
(c) Conseil départemental de la Sarthe
reproduction soumise à autorisation du titulaire des droits d'exploitation

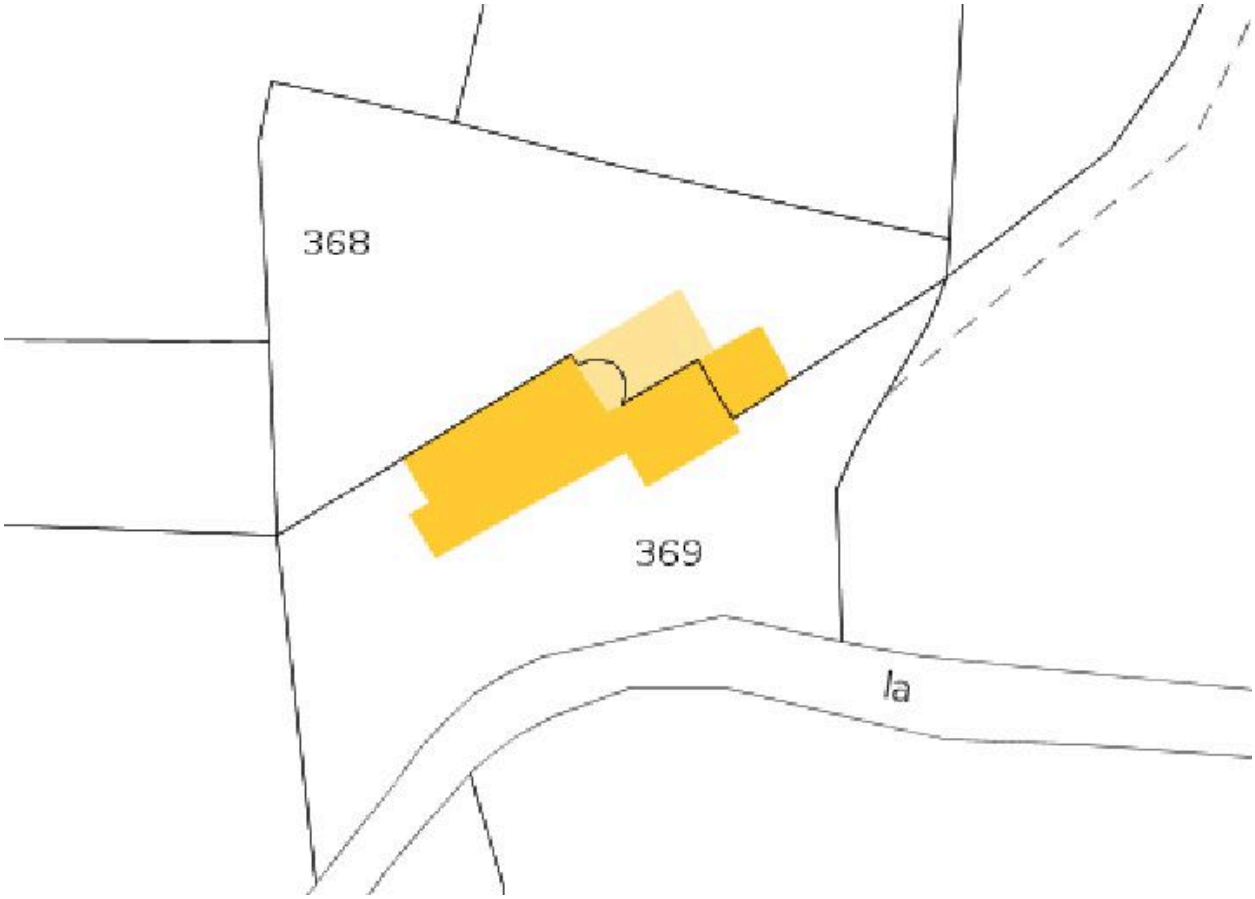

Extrait du plan cadastral de 2008, section D4.

IVR52_20077210237NUCA
(c) Direction générale des impôts - Cadastre
reproduction soumise à autorisation du titulaire des droits d'exploitation

Vue d'ensemble de la façade principale.

IVR52_20077200918NUCA
Auteur de l'illustration : Jean-Baptiste Darrasse
(c) Région Pays de la Loire - Inventaire général
reproduction soumise à autorisation du titulaire des droits d'exploitation

Cheminée de la chambre principale.

IVR52_20077200919NUCA
Auteur de l'illustration : Jean-Baptiste Darrasse
(c) Région Pays de la Loire - Inventaire général
reproduction soumise à autorisation du titulaire des droits d'exploitation