

Pays de la Loire, Loire-Atlantique
Paimbœuf
8 quai Gautreau

Maison, 8 quai Gautreau, Paimbœuf

Références du dossier

Numéro de dossier : IA44004663
Date de l'enquête initiale : 2004
Date(s) de rédaction : 2004
Cadre de l'étude : inventaire topographique
Degré d'étude : étudié

Désignation

Dénomination : maison

Compléments de localisation

Milieu d'implantation : en ville
Références cadastrales : 1810, 146 ; 1999. A 2ème feuille 526

Historique

Ce terrain attribué à Lazare Pernuit (?), sieur de la Mare, ainsi que le terrain voisin à l'ouest semble devoir être dissocié de l'opération de lotissement de l'îlot menée à partir de 1701 par la duchesse de Lesdiguières. L'irrégularité de la parcelle pourrait avoir pour origine une implantation antérieure que pourrait confirmer l'arrentement d'un terrain isolé en rive, dans ce secteur, en 1684. L'ensemble comprenant trois pièces au rez-de-chaussée et quatre pièces à l'étage selon le registre de la contribution foncière (1791) atteste le plan en L actuel. De Lucé, un receveur des douanes, en est le propriétaire (ce patronyme est également associé au milieu du XVIIIe siècle à la profession d'entreposeur de tabac). Le corps principal sur la rue a été repris au milieu du XIXe siècle (ouverture de portes-fenêtres), la maison vraisemblablement surélevée, les ouvertures du comble à surcroît étant actuellement masquées. Le décor de la pièce située au rez-de-chaussée du corps principal est contemporain. Le corps secondaire a été prolongé au début du XXe siècle par un corps de bâtiment en appentis de moindre hauteur (deux niveaux) ; il n'était pas destiné au logement.

Période(s) principale(s) : 2e moitié 18e siècle, milieu 19e siècle, 1er quart 20e siècle

Description

La maison est composée d'un corps principal simple en profondeur et d'un corps secondaire en appentis de trois travées au sud dans lequel se trouve l'escalier en charpente articulant les deux corps. Des portes vitrées de même facture que celles de la maison n° 11 rue du Général-De-Gaulle (1752) (aujourd'hui déplacées) ouvraient sur la cour, l'escalier et le jardin. Un atelier-logement (?) situé au sud de la parcelle, d'une pièce par niveau, aspect la rue Saint-Gilles.

Éléments descriptifs

Matériau(x) du gros-oeuvre, mise en oeuvre et revêtement : gneiss ; granite ; tuffeau ; moellon
Matériau(x) de couverture : tuile mécanique, ardoise, ciment amiante en couverture
Plan : plan régulier en L
Étage(s) ou vaisseau(x) : 1 étage carré, comble à surcroît
Élévations extérieures : élévation à travées
Type(s) de couverture : toit à longs pans
Escaliers : escalier dans-œuvre : escalier tournant, en charpente

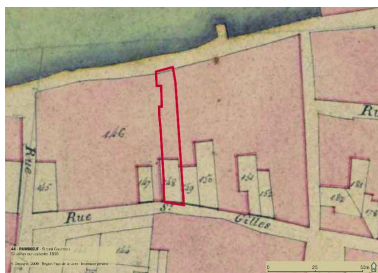
Statut, intérêt et protection

Statut de la propriété : propriété privée

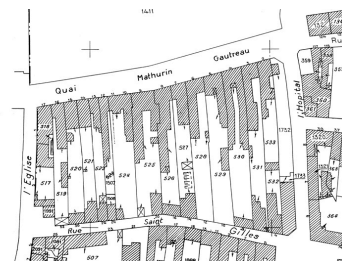
Illustrations



Situation sur données cadastrales 2008.
Dess. Virginie Desvigne
IVR52_20094400420NUDA




Situation sur cadastre 1810.
Dess. Virginie Desvigne
IVR52_20094400419NUDA



Plan cadastral, 1999, extrait.
Phot. Denis Pillet
IVR52_20034400111NUCA



Situation sur la vue aérienne, 2010.
Dess. Élodie Rama
IVR52_20104402627NUDA



Situation sur la vue aérienne, 2010.
Dess. Élodie Rama
IVR52_20104402628NUDA



Vue aérienne, 1998, extrait.
Phot. François Lasa, Autr.
Christophe Yvernogeu
IVR52_20054401351NUCA



La façade du corps principal sur la rue.
Phot. Denis Pillet
IVR52_20034401305NUCA



L'ensemble vu depuis le jardin.
Phot. Denis Pillet
IVR52_20034401577NUCA



L'atelier-logement aligné sur la rue Saint-Gilles, vu depuis le jardin.
Phot. Denis Pillet
IVR52_20034401578NUCA

Dossiers liés

Est partie constituante de : Îlot 13, quai Mathurin-Gautreau ; rue de l' Hôpital ; rue Saint-Gilles ; rue de l' Eglise, Paimbœuf (IA44004599) Pays de la Loire, Loire-Atlantique, Paimbœuf, quai Mathurin-Gautreau , rue de l' Hôpital , rue Saint-Gilles , rue de l' Eglise

Dossiers de synthèse :

Paimbœuf : présentation de l'aire d'étude (IA44004533) Pays de la Loire, Loire-Atlantique, Paimbœuf

Oeuvre(s) contenue(s) :

Auteur(s) du dossier : Françoise Lelièvre

Copyright(s) : (c) Région Pays de la Loire - Inventaire général



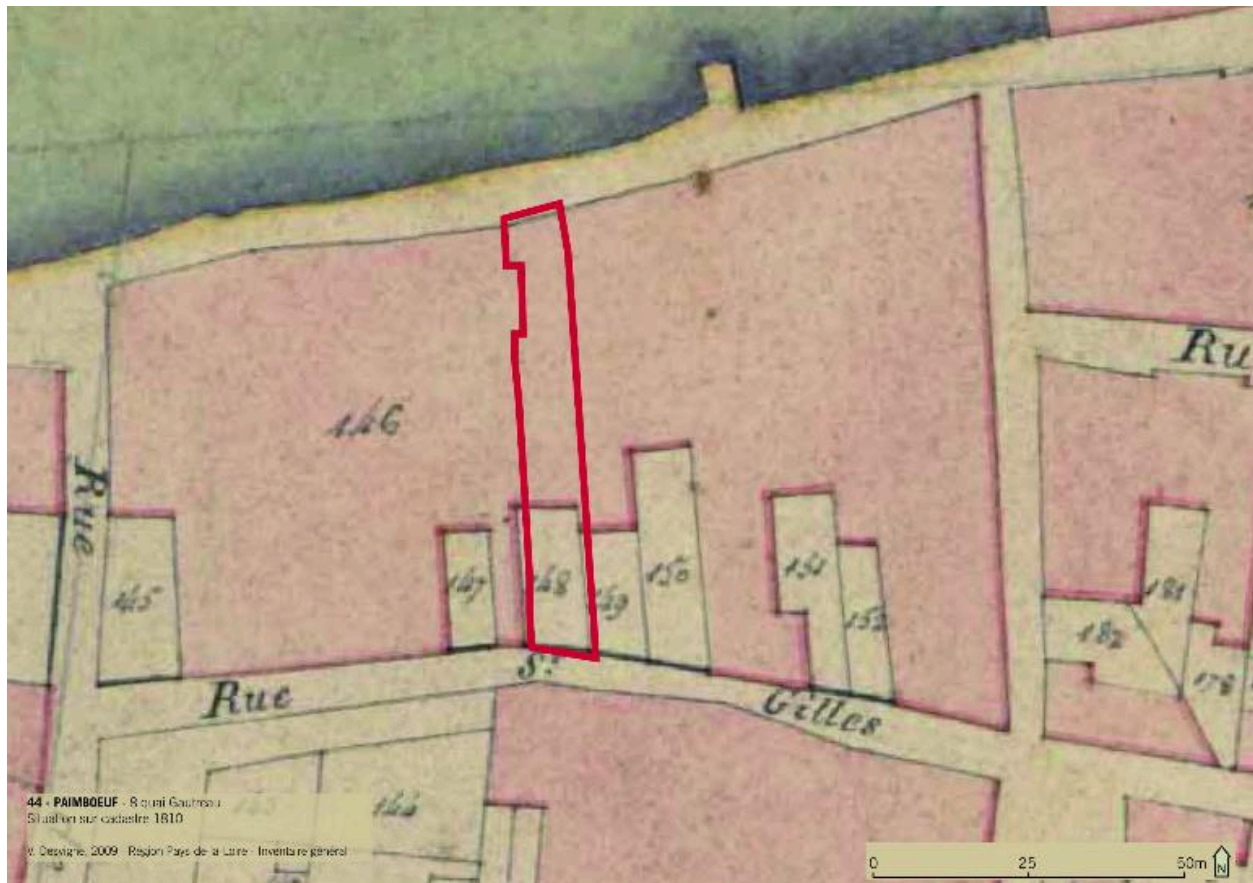
Situation sur données cadastrales 2008.

IVR52_20094400420NUDA

Auteur de l'illustration : Virginie Desvigne

(c) Région Pays de la Loire - Inventaire général

reproduction soumise à autorisation du titulaire des droits d'exploitation



Situation sur cadastre 1810.

IVR52_20094400419NUDA

Auteur de l'illustration : Virginie Desvigne

(c) Région Pays de la Loire - Inventaire général

reproduction soumise à autorisation du titulaire des droits d'exploitation



Plan cadastral, 1999, extrait.

IVR52_2003440011NUCA

Auteur de l'illustration : Denis Pillet

(c) Région Pays de la Loire - Inventaire général

reproduction soumise à autorisation du titulaire des droits d'exploitation



Situation sur la vue aérienne, 2010.

IVR52_20104402627NUDA

Auteur de l'illustration : Élodie Rama

(c) Région Pays de la Loire - Inventaire général

reproduction soumise à autorisation du titulaire des droits d'exploitation



Situation sur la vue aérienne, 2010.

IVR52_20104402628NUDA

Auteur de l'illustration : Élodie Rama

(c) Région Pays de la Loire - Inventaire général

reproduction soumise à autorisation du titulaire des droits d'exploitation



Vue aérienne, 1998, extrait.

IVR52_20054401351NUCA

Auteur de l'illustration : François Lasa

Auteur du document reproduit : Christophe Yvernogeu

(c) Région Pays de la Loire - Inventaire général

reproduction soumise à autorisation du titulaire des droits d'exploitation



La façade du corps principal sur la rue.

IVR52_20034401305NUCA

Auteur de l'illustration : Denis Pillet

(c) Région Pays de la Loire - Inventaire général

reproduction soumise à autorisation du titulaire des droits d'exploitation



L'ensemble vu depuis le jardin.

IVR52_20034401577NUCA

Auteur de l'illustration : Denis Pillet

(c) Région Pays de la Loire - Inventaire général

reproduction soumise à autorisation du titulaire des droits d'exploitation



L'atelier-logement aligné sur la rue Saint-Gilles, vu depuis le jardin.

IVR52_20034401578NUCA

Auteur de l'illustration : Denis Pillet

(c) Région Pays de la Loire - Inventaire général

reproduction soumise à autorisation du titulaire des droits d'exploitation