

Pays de la Loire, Mayenne
Saint-Sulpice
le Moulin-de-Neuville

Site d'écluse de Neuville

Références du dossier

Numéro de dossier : IA53000545
Date de l'enquête initiale : 2001
Date(s) de rédaction : 2002
Cadre de l'étude : enquête thématique départementale rivière Mayenne
Degré d'étude : étudié

Désignation

Dénomination : site d'écluse
Parties constituantes non étudiées : maison, four à pain, pont mobile, moulin à farine

Compléments de localisation

œuvre située en partie sur la commune Fromentières
Milieu d'implantation : isolé
Réseau hydrographique : la Mayenne
Références cadastrales : 1984, A, 438

Historique

La chaussée de Neuville figure sur la carte de Jaillot (1706) de même que les deux moulins qu'elle commandait sur la rive droite et sur la rive gauche. Lors de la canalisation de la Mayenne au XIXe siècle, elle a été remplacée par un barrage à écluse. Les travaux ont été suivis par l'ingénieur ordinaire des Ponts et Chaussées Legras sur les plans étudiés et peut-être définitivement dressés par son prédécesseur Lahougue. Ils ont été attribués le 12 septembre 1874 par adjudication aux entrepreneurs de Brest Buré et Crosnier. Le passage est livré à la navigation en 1876. Mais du fait des crues de 1878, 1879 et 1880, la réception définitive des ouvrages n'a lieu que le 14 mars 1882. Le moulin de la rive droite a également été reconstruit, en 1878. L'extension de la maison éclusière date de la fin du XXe siècle.

Période(s) principale(s) : 4e quart 19e siècle
Période(s) secondaire(s) : 4e quart 20e siècle
Dates : 1874 (daté par source)
Auteur(s) de l'oeuvre : Lahougue (ingénieur des Ponts et Chaussées, attribution par source, ?), J. Legras (ingénieur des Ponts et Chaussées, attribution par source)

Description

Le barrage a une forme de chevron. Les parties maçonnées de l'écluse sont en pierre de taille. Le pont mobile qui permettait d'accéder au moulin est conservé. La maison éclusière a été construite sur le même modèle que toutes celles de la basse Mayenne. Elle a été agrandie au nord-est d'une quatrième travée, copiée sur les travées latérales. Le four à pain forme une excroissance semi-circulaire sur le pignon sud-ouest. Aucune dépendance ancienne n'est conservée.

Éléments descriptifs

Matériau(x) du gros-oeuvre, mise en oeuvre et revêtement : granite, pierre de taille ; moellon, enduit
Matériau(x) de couverture : ardoise
Étage(s) ou vaisseau(x) : rez-de-chaussée surélevé, étage en surcroît
Type(s) de couverture : toit à longs pans, pignon couvert

Typologies et état de conservation

État de conservation : remanié

Statut, intérêt et protection

Statut de la propriété : propriété de l'Etat

Références documentaires

Documents d'archive

- Archives départementales de la Mayenne ; S 497. **Canalisation de la Mayenne entre la Fosse et la Roche, 1874-1888.**
- Archives départementales de la Mayenne ; 481 W 5084. **Reconstruction du barrage de Neuville, à Saint-Sulpice et Fromentières, 1875**
- Archives départementales de la Mayenne ; 481 W 5134. **Projet de reconstruction du barrage de Neuville, à Saint-Sulpice et Fromentières, 1865.**

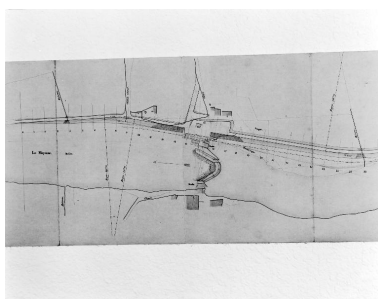
Documents figurés

- **Plans des 26 chaussées ou barrages situés dans la partie navigable de la rivière Mayenne** / dessinés par L.-X. Deslandes de Lancelot. 1828. Album de 26 dess. : encre et aquarelle. (Archives départementales de la Mayenne ; S 466).
- **Projet de reconstruction du barrage de Neuville, à Saint-Sulpice et Fromentières : plan d'ensemble** / dessiné par Lahougue. 1865. 1 dess. : encre et aquarelle. (Archives départementales de la Mayenne ; 481 W 5134).
- **Plan d'ensemble du site d'écluse de Neuville, à Saint-Sulpice et Fromentières, après la reconstruction du barrage** / dessiné par J. Legras. 1879. 1 dess. : encre et aquarelle. (Archives départementales de la Mayenne ; S 543).
- **Vue du moulin de Neuville sur la Mayenne** / dessiné par Charles-Etienne Domaine. 2e quart 19e siècle. 1 dess. (Collection particulière).

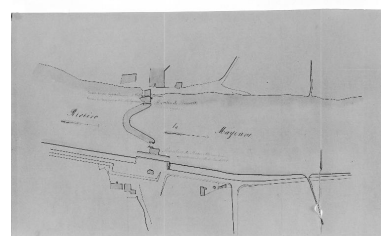
Illustrations



Planche N° 17 du recueil des plans des barrages de la partie navigable de la Mayenne. Plan d'ensemble du site de Neuville avant la construction de l'écluse : barrage, porte marinière, moulin à farine (rive droite), moulin à farine et moulin à tan (rive gauche).



Projet de réalisation d'un nouveau barrage. Plan d'ensemble : ancienne chaussée et ancien moulin de la rive droite (détruits), moulins de la rive gauche (conservés), nouveau barrage à écluse et moulin de la rive droite projetés (réalisés).



Plan d'ensemble : barrage nouvellement construit et moulins de la rive gauche et de la rive droite .
Autr. J. Legras, Repro. François Lasa
IVR52_20015300217X

Autr. Louis-Xavier Deslandes de Lancelot, Repro. François Lasa
IVR52_20015300186XA



Vue d'ensemble du site depuis la rive droite en aval : moulin à farine, rive droite ; porte marinière ; barrage ; moulin à farine et moulin à tan avec sa roue extérieure, rive gauche.
Autr. Charles-Etienne Domaine, Repro. François Lasa
IVR52_20025300254X

Autr. Lahougue, Repro. François Lasa
IVR52_20025300284X



Vue d'ensemble du site depuis la rive droite en aval : maison éclusière, écluse, ancien moulin à farine de la rive droite, pertuis, barrage, anciens moulins à farine et à tan de la rive gauche.
Phot. François Lasa
IVR52_20025300523XA



La maison éclusière. Au premier plan, le pont tournant.
Phot. François Lasa
IVR52_20025300528X



L'écluse et le barrage de Neuville.
Phot. Pierre-Bernard Fourny
IVR52_20225300511NUCA



L'écluse, le barrage et les moulins.
Phot. Pierre-Bernard Fourny
IVR52_20235301638NUCA



Le barrage et l'écluse de Neuville.
Phot. Pierre-Bernard Fourny
IVR52_20235301636NUCA

Dossiers liés

Oeuvre(s) partie(s) constituante(s) étudiée(s) : Moulin à farine, puis minoterie, actuellement maison et restaurant (IA53000546) Pays de la Loire, Mayenne, Saint-Sulpice, le Moulin-de-Neuville

Oeuvre(s) partie(s) constituante(s) étudiée(s) : Moulin à farine et moulin à tan, actuellement maisons (IA53000547) Pays de la Loire, Mayenne, Fromentières, Neuville

Dossiers de synthèse :

Rivière aménagée la Mayenne, dite la Mayenne canalisée (IA53000589)

Oeuvre(s) contenue(s) :

Auteur(s) du dossier : Nicolas Foisneau

Copyright(s) : (c) Région Pays de la Loire - Inventaire général ; (c) Conseil départemental de la Mayenne

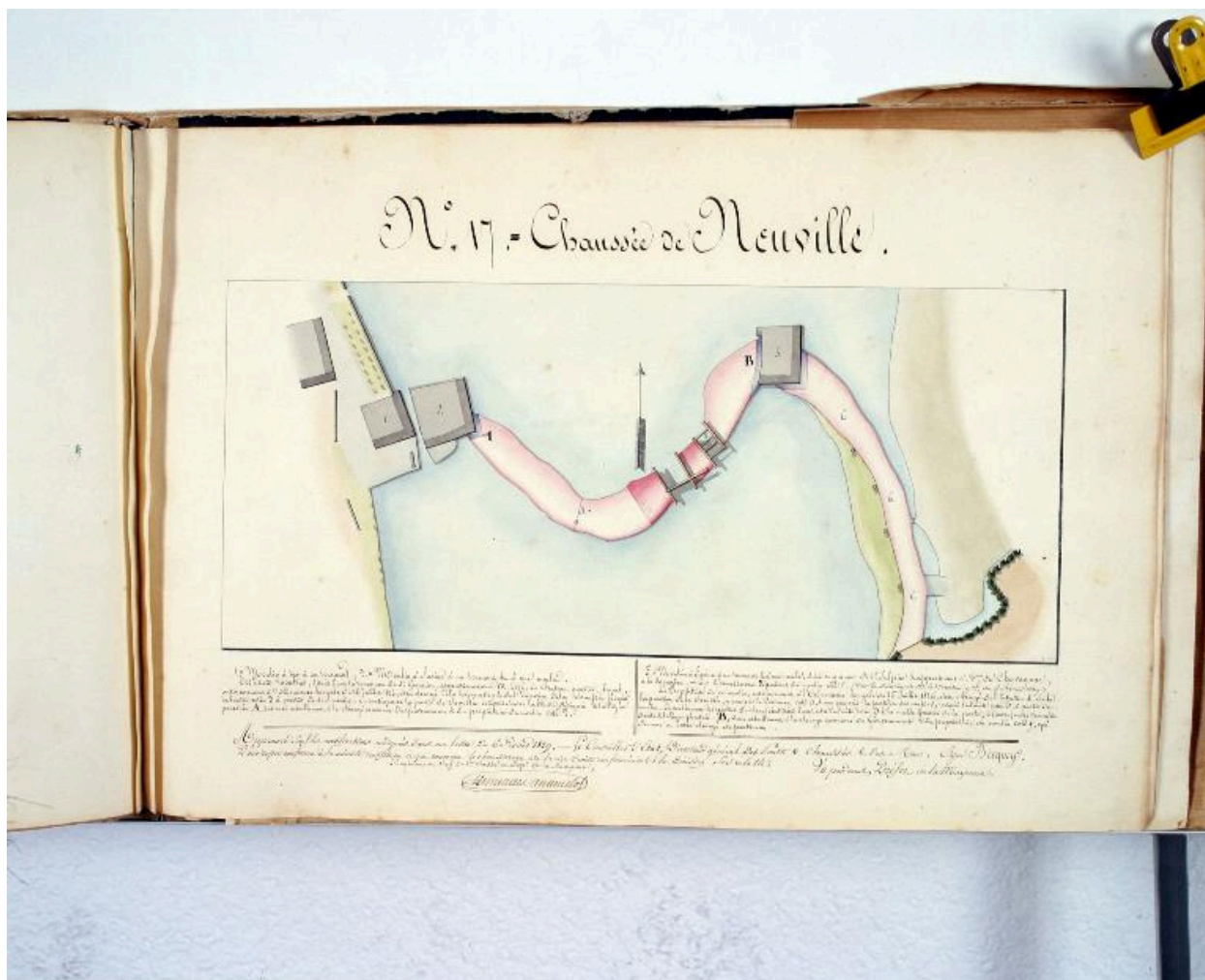


Planche N° 17 du recueil des plans des barrages de la partie navigable de la Mayenne. Plan d'ensemble du site de Neuville avant la construction de l'écluse : barrage, porte marinière, moulin à farine (rive droite), moulin à farine et moulin à tan (rive gauche).

Référence du document reproduit :

- **Plans des 26 chaussées ou barrages situés dans la partie navigable de la rivière Mayenne** / dessinés par L.-X. Deslandes de Lancelot. 1828. Album de 26 dess. : encre et aquarelle. (Archives départementales de la Mayenne ; S 466).

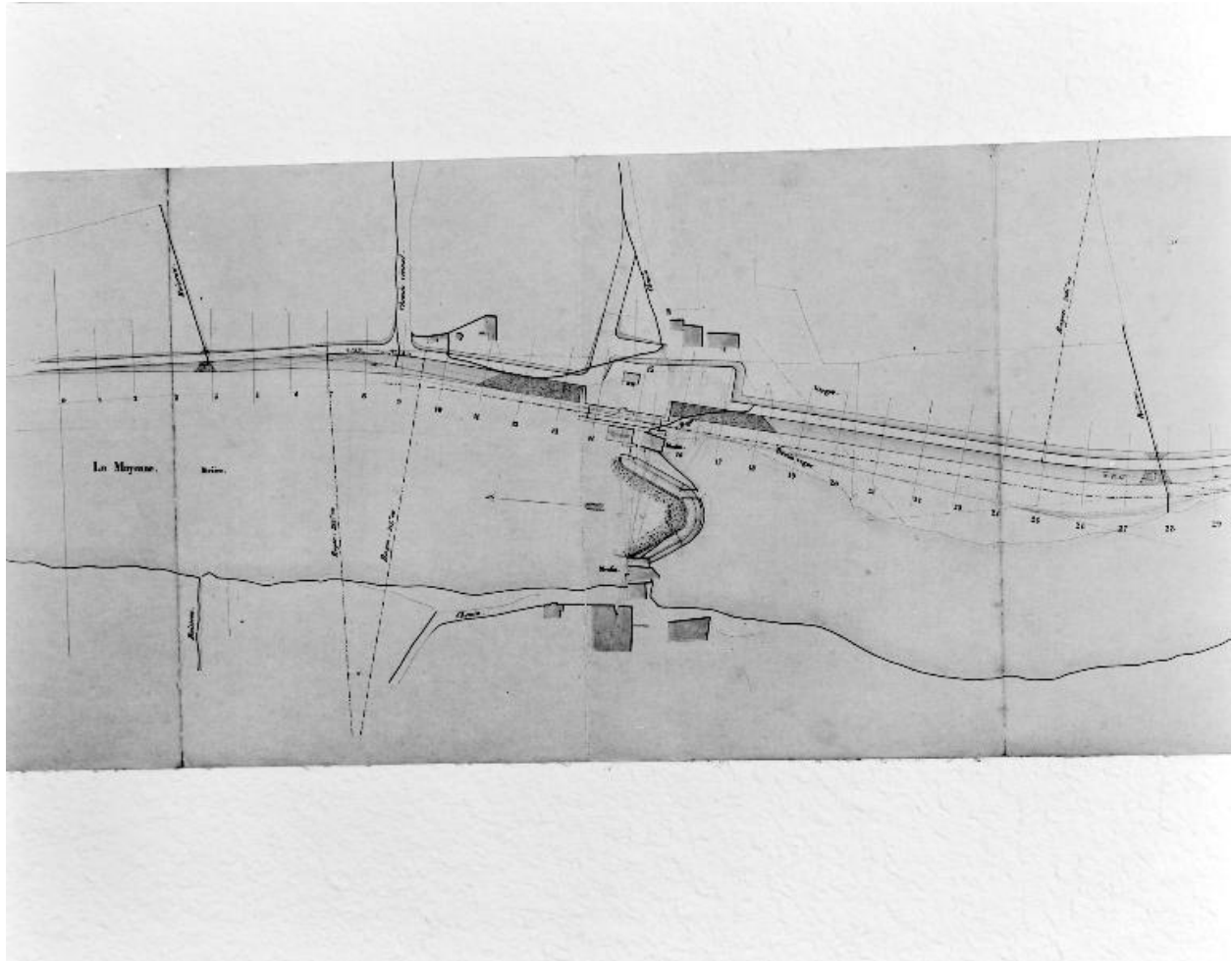
IVR52_20015300186XA

Auteur de l'illustration (reproduction) : François Lasa

Auteur du document reproduit : Louis-Xavier Deslandes de Lancelot

Date de prise de vue : 2001

(c) Conseil départemental de la Mayenne ; (c) Région Pays de la Loire - Inventaire général communication libre, reproduction soumise à autorisation



Projet de réalisation d'un nouveau barrage. Plan d'ensemble : ancienne chaussée et ancien moulin de la rive droite (détruits), moulins de la rive gauche (conservés), nouveau barrage à écluse et moulin de la rive droite projetés (réalisés).

Référence du document reproduit :

- **Projet de reconstruction du barrage de Neuville, à Saint-Sulpice et Fromentières : plan d'ensemble** / dessiné par Lahougue. 1865. 1 dess. : encre et aquarelle. (Archives départementales de la Mayenne ; 481 W 5134).

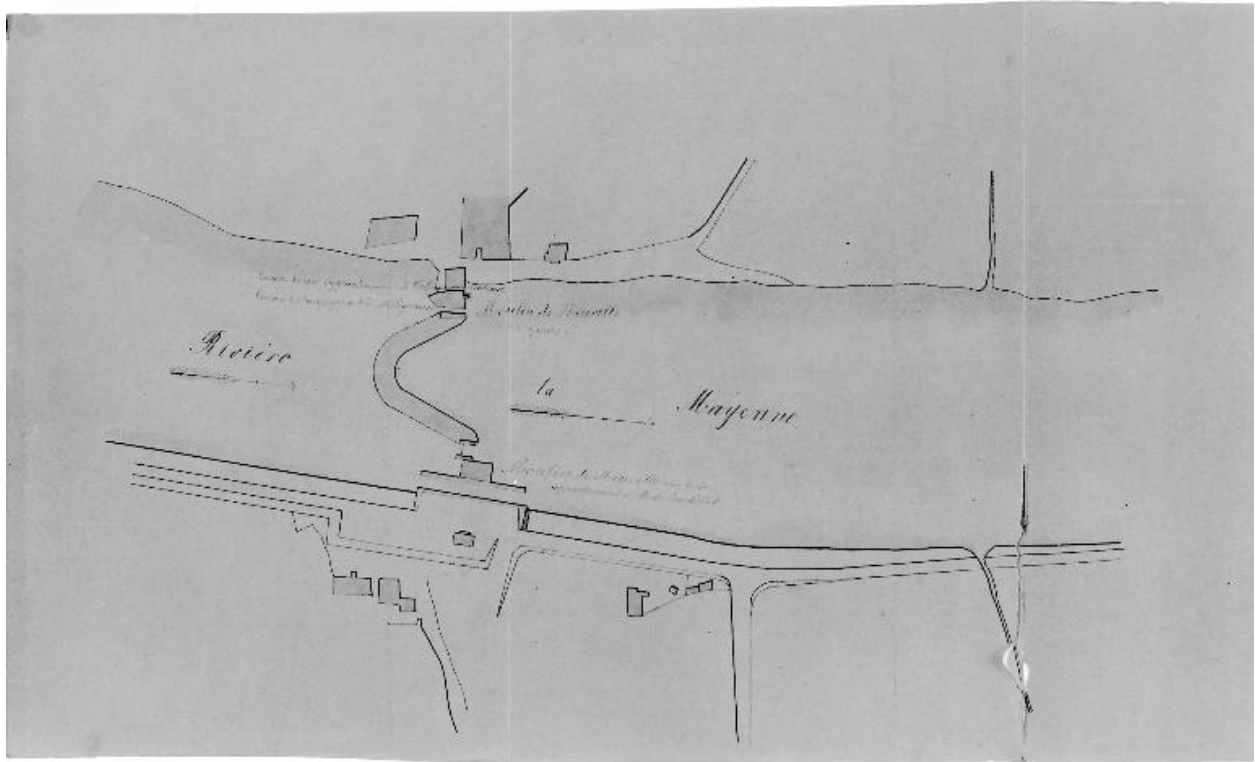
IVR52_20025300284X

Auteur de l'illustration (reproduction) : François Lasa

Auteur du document reproduit : Lahougue

Date de prise de vue : 2001

(c) Conseil départemental de la Mayenne ; (c) Région Pays de la Loire - Inventaire général communication libre, reproduction soumise à autorisation



Plan d'ensemble : barrage nouvellement construit et moulins de la rive gauche et de la rive droite .

Référence du document reproduit :

- **Plan d'ensemble du site d'écluse de Neuville, à Saint-Sulpice et Fromentières, après la reconstruction du barrage** / dessiné par J. Legras. 1879. 1 dess. : encre et aquarelle. (Archives départementales de la Mayenne ; S 543).

IVR52_20015300217X

Auteur de l'illustration (reproduction) : François Lasa

Auteur du document reproduit : J. Legras

Date de prise de vue : 2001

(c) Conseil départemental de la Mayenne ; (c) Région Pays de la Loire - Inventaire général communication libre, reproduction soumise à autorisation



Vue d'ensemble du site depuis la rive droite en aval : moulin à farine, rive droite ; porte marinière ; barrage ; moulin à farine et moulin à tan avec sa roue extérieure, rive gauche.

Référence du document reproduit :

- **Vue du moulin de Neuville sur la Mayenne** / dessiné par Charles-Etienne Domaine. 2e quart 19e siècle. 1 dess. (Collection particulière).

IVR52_20025300254X

Auteur de l'illustration (reproduction) : François Lasa

Auteur du document reproduit : Charles-Etienne Domaine

Date de prise de vue : 2002

(c) Collection particulière ; (c) Région Pays de la Loire - Inventaire général
communication libre, reproduction soumise à autorisation



Vue d'ensemble du site depuis la rive droite en aval : maison éclusière, écluse, ancien moulin à farine de la rive droite, pertuis, barrage, anciens moulins à farine et à tan de la rive gauche.

IVR52_20025300523XA

Auteur de l'illustration : François Lasa

Date de prise de vue : 2002

(c) Région Pays de la Loire - Inventaire général
communication libre, reproduction soumise à autorisation



La maison éclusière. Au premier plan, le pont tournant.

IVR52_20025300528X

Auteur de l'illustration : François Lasa

Date de prise de vue : 2002

(c) Région Pays de la Loire - Inventaire général
communication libre, reproduction soumise à autorisation



L'écluse et le barrage de Neuville.

IVR52_20225300511NUCA

Auteur de l'illustration : Pierre-Bernard Fourny

Date de prise de vue : 2022

(c) Région Pays de la Loire - Inventaire général
communication libre, reproduction soumise à autorisation



L'écluse, le barrage et les moulins.

IVR52_20235301638NUCA

Auteur de l'illustration : Pierre-Bernard Fourny

Date de prise de vue : 2023

(c) Région Pays de la Loire - Inventaire général
communication libre, reproduction soumise à autorisation



Le barrage et l'écluse de Neuville.

IVR52_20235301636NUCA

Auteur de l'illustration : Pierre-Bernard Fourny

Date de prise de vue : 2023

(c) Région Pays de la Loire - Inventaire général
communication libre, reproduction soumise à autorisation