Pays de la Loire, Loire-Atlantique
Guérande
Tesson

Manoir, puis château de Tesson

Références du dossier

Numéro de dossier : IA44003752
Date de l'enquête initiale : 2007
Date(s) de rédaction : 2007
Cadre de l'étude : inventaire topographique
Degré d'étude : repéré

Désignation

Dénomination : manoir, château
Appellation : manoir de Tesson, château de Tesson
Parties constituantes non étudiées : four à pain, serre, portail, mur de clôture, ferme

Compléments de localisation

Milieu d'implantation : isolé
Références cadastrales : 1818. Y1 971, 972 ; 1962. Y2 681, 683 ; 2000. XK 72, 74, 75

Historique

La seigneurie de *Texon* est signalée dès 1400. Elle appartient à cette date à la famille du Dréseuc. En 1572, Jamet du Dréseuc est cité comme seigneur de *Texon*. À cette date, il rend aveu au seigneur de Campzillon pour son *fief et herbregement de Texon, avec ses courtilz, pourprins, yssues et appartenances contenant pour font deux journaux et demy de terres ou environ*. La métairie est attestée dès 1720 dans le registre de la Capitation. Elle appartient à cette date à Maurice Guesso qui en doit 6 livres tournois. Le cadastre de 1819 et des gravures anciennes figurent l'ancien manoir, de plan en L, ayant probablement fait l'objet d'une reconstruction dans le courant du XVIIIe siècle et sa métairie, au nord.
À la fin du XIXe siècle, Tesson est racheté par Théodore Lorieux (1834-1821), Ingénieur des Ponts et Chaussées, Vice-Président du Conseil général des Ponts et chaussées, qui le fait reconstruire. Il en confie les plans à l'architecte nazairien Henri Van den Broucke qui avait construit dans les mêmes années la villa Ker Juliette à Sainte-Marguerite. Celui-ci reconstruit dans un premier temps la partie ouest du logis, avec son pavillon, puis rehaussé l'aile est. L'oriel sur le pignon est date du 1er quart du XXe siècle.

Période(s) principale(s) : Moyen Age, 18e siècle (?), 4e quart 19e siècle
Dates : 1890 (daté par source)
Auteur(s) de l'oeuvre : Van den Broucke (architecte, attribution par source)

Description

L'édifice, de plan en T, est constitué de deux ailes de plan rectangulaire s'élevant sur trois niveaux : un rez-de-chaussée, un étage carré et un étage de comble. À leur intersection, prend place un pavillon avec trois étages carrés.

Eléments descriptifs

Matériau(x) du gros-oeuvre, mise en oeuvre et revêtement : granite ; enduit ; moellon
Matériau(x) de couverture : ardoise
Plan : plan massé
Étage(s) ou vaisseau(x) : rez-de-chaussée surélevé, 1 étage carré, 3 étages carrés, étage de comble
Élévations extérieures : élévation à travées

Type(s) de couverture : toit à longs pans ; toit en pavillon ; noue ; pignon couvert
Escaliers : escalier de distribution extérieur : escalier droit, en maçonnerie

Décor

Techniques : peinture

Statut, intérêt et protection

Intérieur non visité.

Statut de la propriété : propriété privée

Références documentaires

Documents d'archive

- Archives départementales de Loire-Atlantique. B 1473. **Aveu et dénombrement de la terre, fief, juridiction, seigneurie et châtellenie de Campzillon, par Jamet du Dréseuc, pour sa seigneurie de Texon**. 1572.

- Archives communales de Guérande. 1 G 25. **Matrices cadastrales. Augmentations-diminutions**. 1883-1894.

- Collection particulière, famille Lorieux.

Documents figurés

- **Cadastre ancien**, 1818-1820 (Archives départementales de Loire-Atlantique ; 7 P 2492).

- **Cadastre réformé**, 1962 (Archives départementales de Loire-Atlantique ; 7 P 2493).

Illustrations

Extrait du plan cadastral de 1818, section Y1, parcelles n° 971, 972.
IVR52_20094404130NUCA

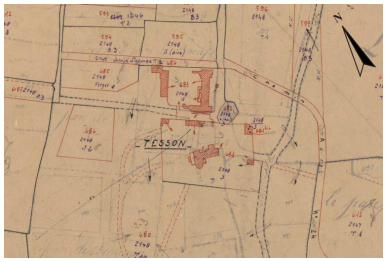

Extrait du plan cadastral de 1962, section Y2, parcelles n° 681, 683.
IVR52_20104400284NUCA

L'aile est de l'ancien logis dans la deuxième moitié du XIXe siècle (avant 1890).
Phot. Denis (reproduction) Pillet
IVR52_20084401725NUCA



Vue du château depuis l'est vers 1890. Dessin.
Phot. Denis (reproduction) Pillet
IVR52_20084401726NUCA

Vue du château. Façade sud. Vers 1900. Photographie.
Phot. Denis (reproduction) Pillet
IVR52_20084401727NUCA

Le château de Tesson . Carte postale. 1er quart XXe siècle.
Phot. Denis (reproduction) Pillet
IVR52_20074401916NUCA

Vue du château depuis le sud, 1990.
Phot. Denis (reproduction) Pillet
IVR52_20094401424NUC

Vue du château depuis l'est, 1990.
Phot. Denis (reproduction) Pillet
IVR52_20094401423NUC

Le château. Vue aérienne
depuis le sud-ouest.
Phot. Denis Pillet
IVR52_20104401250NUCA

Le château. Vue
aérienne depuis l'ouest.
Phot. Denis Pillet
IVR52_20104401249NUCA

Le château et sa métairie. Vue
aérienne depuis le sud-est.
Phot. Denis Pillet
IVR52_20104401251NUCA

Vue de la serre.
Phot. Denis Pillet
IVR52_20084401729NUCA

Vue du portail d'entrée.
Phot. Denis Pillet
IVR52_20084401728NUCA

Dossiers liés

Dossiers de synthèse :
Les châteaux et manoirs de Guérande (IA44003761) Pays de la Loire, Loire-Atlantique, Guérande
Oeuvre(s) contenue(s) :
Oeuvre(s) en rapport :
Guérande : présentation de la commune et de l'aire d'étude (IA44004487) Pays de la Loire, Loire-Atlantique, Guérande

Auteur(s) du dossier : Ronan Durandière
Copyright(s) : (c) Région Pays de la Loire - Inventaire général ; (c) Ville de Guérande

Extrait du plan cadastral de 1818, section Y1, parcelles n° 971, 972.

Référence du document reproduit :

- Plan cadastral. (Archives départementales de Loire-Atlantique, 7 P 2492).

IVR52_20094404130NUCA
(c) Conseil départemental de la Loire-Atlantique
reproduction soumise à autorisation du titulaire des droits d'exploitation

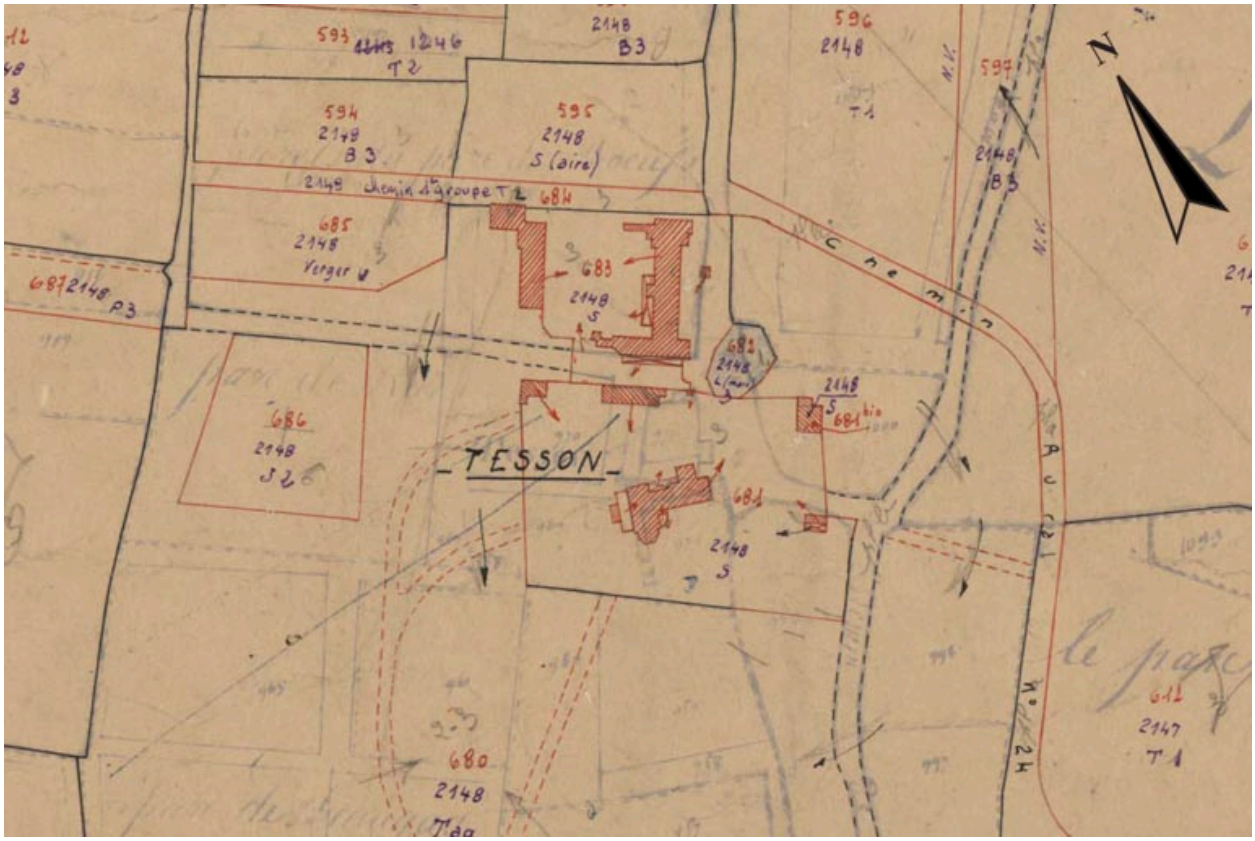

Extrait du plan cadastral de 1962, section Y2, parcelles n° 681, 683.

Référence du document reproduit :

- Plan cadastral. (Archives départementales de Loire-Atlantique ; 7 P 2493).

IVR52_20104400284NUCA
(c) Conseil départemental de la Loire-Atlantique
reproduction soumise à autorisation du titulaire des droits d'exploitation

L'aile est de l'ancien logis dans la deuxième moitié du XIXe siècle (avant 1890).

IVR52_20084401725NUCA
Auteur de l'illustration : Denis (reproduction) Pillet
(c) Région Pays de la Loire - Inventaire général ; (c) Collection particulière
reproduction soumise à autorisation du titulaire des droits d'exploitation



Vue du château depuis l'est vers 1890. Dessin.

IVR52_20084401726NUCA
Auteur de l'illustration : Denis (reproduction) Pillet
(c) Région Pays de la Loire - Inventaire général ; (c) Collection particulière
reproduction soumise à autorisation du titulaire des droits d'exploitation

Vue du château. Façade sud. Vers 1900. Photographie.

IVR52_20084401727NUCA
Auteur de l'illustration : Denis (reproduction) Pillet
(c) Région Pays de la Loire - Inventaire général ; (c) Collection particulière
reproduction soumise à autorisation du titulaire des droits d'exploitation

Le château de Tesson . Carte postale. 1er quart XXe siècle.

Référence du document reproduit :

- Carte postale. (Collection particulière, Michel Ganche).

IVR52_20074401916NUCA
Auteur de l'illustration : Denis (reproduction) Pillet
(c) Région Pays de la Loire - Inventaire général ; (c) Collection particulière
reproduction soumise à autorisation du titulaire des droits d'exploitation

Vue du château depuis le sud, 1990.

IVR52_20094401424NUC
Auteur de l'illustration : Denis (reproduction) Pillet
(c) Région Pays de la Loire - Inventaire général ; (c) Archives communales de Guérande
reproduction interdite

Vue du château depuis l'est, 1990.

IVR52_20094401423NUC
Auteur de l'illustration : Denis (reproduction) Pillet
(c) Région Pays de la Loire - Inventaire général ; (c) Archives communales de Guérande
reproduction interdite

Le château. Vue aérienne depuis le sud-ouest.

IVR52_20104401250NUCA
Auteur de l'illustration : Denis Pillet
(c) Région Pays de la Loire - Inventaire général
reproduction interdite

Le château. Vue aérienne depuis l'ouest.

IVR52_20104401249NUCA
Auteur de l'illustration : Denis Pillet
(c) Région Pays de la Loire - Inventaire général
reproduction interdite

Le château et sa métairie. Vue aérienne depuis le sud-est.

IVR52_20104401251NUCA
Auteur de l'illustration : Denis Pillet
(c) Région Pays de la Loire - Inventaire général
reproduction interdite

Vue de la serre.

IVR52_20084401729NUCA
Auteur de l'illustration : Denis Pillet
(c) Région Pays de la Loire - Inventaire général
reproduction soumise à autorisation du titulaire des droits d'exploitation

Vue du portail d'entrée.

IVR52_20084401728NUCA
Auteur de l'illustration : Denis Pillet
(c) Région Pays de la Loire - Inventaire général
reproduction soumise à autorisation du titulaire des droits d'exploitation