Pays de la Loire, Mayenne
Saint-Léger
le Presbytère

Presbytère, actuellement maison, le Presbytère

Références du dossier

Numéro de dossier : IA53003074
Date de l'enquête initiale : 2005
Date(s) de rédaction : 2005
Cadre de l'étude : inventaire topographique
Degré d'étude : étudié

Désignation

Dénomination : presbytère
Destinations successives : maison
Parties constituantes non étudiées : cellier, étable, grange, fournil, logement, remise

Compléments de localisation

Milieu d'implantation : isolé
Références cadastrales : 1842, C, 278 ; 1982, C, 187, 189, 190

Historique

Le curé de Saint-Léger rendait aveu au seigneur des Pins pour le presbytère. En 1621 celui-ci comportait "une salle basse chambre ou cuisine à cousté et grenier dessus avecques les aistres et issues en dépendant" et "la grange et estable le tout en ung seul tenant". Selon la notice rédigée sans doute par le curé après 1853, il a été reconstruit en 1743 par le curé Joseph Dioré. Des modifications ont affecté au XIXe siècle les cheminées et la distribution (création d'un couloir dans la partie est du logis). Les appuis des fenêtres ont été refaits durant la 2e moitié du XXe siècle. La cuisine et l'étable-grange, décrite comme grange dîmeresse et étable aux bœufs dans les amendes et remembrances de 1769, viennent s'appuyer sur le corps principal : elles sont, d'après leur charpente, de peu postérieures à lui. La remise est antérieure à 1842. Elle occupe peut-être l'emplacement de l'écurie-boulangerie mentionnée en 1789. Sa charpente a été refaite au XIXe siècle en remployant de nombreuses pièces anciennes (notamment les sablières). Le logement, qui n'est mentionné ni en 1769, ni en 1789, a sans doute été construit au début du XIXe siècle. Ses baies ont été remaniées dans le dernier quart du XXe siècle. Le presbytère a été vendu à un particulier après la mort du dernier curé de Saint-Léger vers 1985. Les deux objets cités par Angot, le tableau de la Vierge à l'enfant qui pouvait provenir de l'abbaye d'Etival et la clochette donnée en 1731 par Jacques Blanchet, ne s'y trouvent plus.

Période(s) principale(s) : 2e quart 18e siècle
Période(s) secondaire(s) : 19e siècle, 2e moitié 20e siècle
Dates : 1743 (daté par travaux historiques)

Description

Le presbytère est situé en dehors du bourg. Il est doté d'un étage carré et sous une partie du bâtiment d'un sous-sol. Il est couvert d'ardoise. Ses ouvertures sont réparties sur les deux façades en trois travées régulières. Les fenêtres sont couvertes d'arcs surbaissés. Elles sont entourées de moellons de grès mais leurs appuis ont été refaits en béton. La porte est pourvue de piédroits en granite taillé et chanfreiné. Placée au centre de la façade, elle donne accès au vestibule où prend place l'escalier et qui distribuait deux pièces à cheminée : la salle à manger et le salon. La cheminée de la pièce ouest date du XVIIIe siècle. Son manteau est en bois. Celle de la pièce est, en marbre a été refaite au XIXe siècle. Les deux cloisons anciennes sont en pan de bois. Une cloison a été ajoutée au XIXe siècle dans la pièce est afin d'aménager un couloir qui conduit à la cuisine-fournil, installée dans un corps de bâtiment en rez-de-chaussée. Sa cheminée a été refaite mais elle

conserve une plaque datable du XVIIIe siècle. La masse du four s'inscrit dans un appentis appuyé contre le mur-pignon. L'escalier tournant suspendu à une seule volée avec jour, en bois, donne accès à l'étage, dont les pièces ont été redécoupées au XIXe et au XXe siècle (deux chambres et un cabinet en 1769), et au comble dont la charpente, en partie masquée, est du type à potence. L'étable-grange, en rez-de-chaussée et comble à surcroît, vient s'appuyer contre le pignon ouest du logis. Sa charpente, qui comporte de nombreuses pièces en remploi, est du type à ferme et à panne, avec faux entrait et sous-faîtière. La charpente de la cuisine-fournil est du type à potence, à deux sous-faîtières. Un logement secondaire prend place le long de la route au nord. Construit en rez-de-chaussée et doté d'un appentis sur le pignon est, il est pourvu d'ouvertures en brique. Sa toiture a été refaite en ardoise en fibrociment. Sa charpente est à potence, à une sous-faîtière, sans demi-arbalétrier supérieur. La remise qui borde le côté est de la cour est désormais couverte de tôle ondulée. Elle est presque entièrement ouverte à l'ouest où seules des piles en pierre supportent sa charpente. Le presbytère appartient au type I des maisons.

Eléments descriptifs

Matériau(x) du gros-oeuvre, mise en oeuvre et revêtement : grès, moellon sans chaîne en pierre de taille
Matériau(x) de couverture : ardoise, tôle ondulée, matériau synthétique en couverture
Étage(s) ou vaisseau(x) : sous-sol, 1 étage carré, en rez-de-chaussée, comble à surcroît
Type(s) de couverture : toit à longs pans ; appentis
Escaliers : escalier dans-œuvre : escalier tournant à retours avec jour

Typologies et état de conservation

Typologies : La typologie des maisons est établie en fonction de l'importance des remaniements entrepris après l'établissement du cadastre en 1842. Type I : maison conservée dans son aspect antérieur à 1842. Type II : maison remaniée en façade (la morphologie ancienne est conservée). Type III : maison complètement remaniée ou reconstruite au même emplacement. Type IV : maison construite ex nihilo après le premier cadastre.

Statut, intérêt et protection

Prebytère situé hors du bourg, comme à Saint-Jean-sur-Erve, à Thorigné-en-Charnie et à Vaiges.

Statut de la propriété : propriété privée

Références documentaires

Documents d'archive

- Archives départementales de la Mayenne ; 3 E 5 201. **Étude de Me François Garnier, notaire royal au Maine résidant à Saint-Christophe-du-Luat. Montrée du presbytère de Saint-Léger-en-Charnie**. 10 octobre 1709.

- Archives départementales de la Mayenne ; 1 J 245. **Notice sur Saint-Léger-en-Charnie, doyenné de Sainte-Suzanne.** [Cahier manuscrit, rédigé après 1853, sans doute par le curé], 1ère partie.
  p.2

- Archives départementales de la Mayenne ; 1 J 245. **Déclaration du temporel de la cure de Saint-Léger par Guillaume Bouessel curé de Saint-léger à Pierre Duboys écuyer sieur de la Maureuf, la Saugère, Saint-Léger et les Pins**. Dans : **Notice sur Saint-Léger-en-Charnie, doyenné de Sainte-Suzanne** [cahier manuscrit, rédigé après 1853, sans doute par le curé], 2e partie, p. 4.

- Archives départementales de la Mayenne ; 471 J 22. **Chartrier de Montecler. Censif du fief des Pins.** 1782.

- Archives départementales de la Mayenne ; 471 J 35**. Chartrier de Montecler. Projet d'aveu de la Marquise de Montecler à Monsieur pour la partie de son marquisat relevant de la baronnie de sainte-Suzanne. Domaine et fief des Pins.** 1783.

-

Archives départementales de la Mayenne ; 471 J 35. **Chartrier de Montecler. Amendes et remembrances des pleds et assises du marquisat de Montecler tenues au château dudit lieu par le fief et seigneurie des Pins en dépendant.** 1769-1789.

- Archives départementales de la Mayenne ; 471 J 36. **Chartrier de Montecler. Aveu de la Saugère et des Pins à Sainte-Suzanne**. 15 mai 1609. [Copie du 18e siècle].

- Archives départementales de la Mayenne ; O 966 4. **Extrait du registre des délibérations du conseil de fabrique de la paroisse de Saint-Léger-en-Charnie. Séance du 20 avril 1879. Travaux à effectuer à l'église, au cimetière et au presbytère** : "...refaire à neuf et peindre la boiserie du sanctuaire...", "...refaire le portail du cimetière...", "...refaire à neuf la toiture du presbytère du côté du midi et crépissure des deux pignons...."

- Archives départementales de la Mayenne ; O 966 4. **Extrait du registre des délibérations du conseil de fabrique de la paroisse de Saint-léger-en-Charnie. Séance du 1er avril 1883. Travaux à effectuer au presbytèr**e :" ...recouvrir à neuf la grange du presbytère..."

- Archives départementales de la Mayenne ; O 966 4. **Extrait du registre des délibérations du conseil de fabrique de la paroisse de Saint-léger-en-Charnie. Séance du 20 avril 1884. Travaux à effectuer au presbytère** : "...vote d'après le devis de Mr Bastoul, plâtrier à Vaiges, et Mary, maçon à Saint-Léger...réparation d'une mansarde, d'une cloison de chambre et la somme de ...pour relever un mur..."

- Archives départementales de la Mayenne ; O 966 4. **Extrait du registre des délibérations du conseil de fabrique de la paroisse de Saint-Léger-en-Charnie. Séance du 31 août 1890. Conditions de la cession du vieux cimetière et reconnaissance de la propriété de la fabrique sur les bâtiments du presbytère et diverses pièces de terre.**

Documents figurés

- **[Vue aérienne du presbytère et du bourg de Saint-Léger]**. Mâcon : Combier, s.d. [milieu XXe siècle]. 1 impr. photoméc. Carte postale. (Collection particulière).

Bibliographie

- ANGOT, Alphonse-Victor (abbé), GAUGAIN, Ferdinand (abbé). **Dictionnaire historique, topographique et biographique de la Mayenne**. Laval : A. Goupil, 4 vol., 1900-1910.
  t. 3, p. 616

- ANGOT, Alphonse (abbé). **Epigraphie de la Mayenne.** Laval : A. Goupil, Paris : A. Picard, 2 vol., 1907.
  t. 2, p. 304

Illustrations

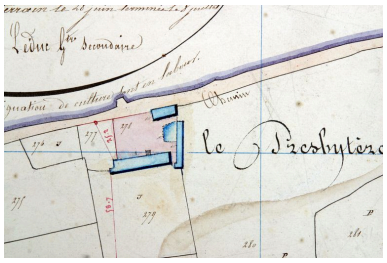

Extrait du plan cadastral de 1842, section C3. Repro. François Lasa IVR52_20045302837NUCA

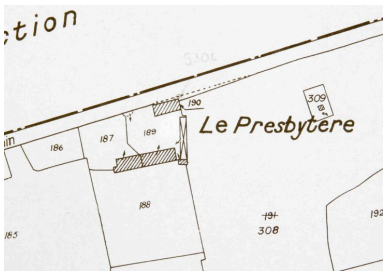

Extrait du plan cadastral révisé en 1936, réédité en 1982 et régulièrement mis à jour entre 1982 et 2002, section C3.

Carte postale, années 1950. Vue aérienne. Autr. Jean Combier, Repro. François Lasa IVR52_20055301857NUCA

Repro. François Lasa
IVR52_20055301220NUCA

Le logis vu depuis la cour au nord-est.
Phot. François Lasa
IVR52_20055301619NUCA

Le logis vu depuis la cour au nord-est.
Phot. François Lasa
IVR52_20055301618NUCA

Le logis vu depuis le jardin au sud.
Phot. François Lasa
IVR52_20055301620NUCA

L'escalier vu depuis le vestibule.
Phot. François Lasa
IVR52_20055301621NUCA

L'escalier vu de dessous
depuis le rez-de-chaussée.
Phot. François Lasa
IVR52_20055301622NUCA

L'escalier vu depuis
le palier de l'étage.
Phot. François Lasa
IVR52_20055301623NUCA

La cheminée de la salle
ouest du rez-de-chaussée.
Phot. François Lasa
IVR52_20055301624NUCA

La cheminée de la salle
est du rez-de-chaussée.
Phot. François Lasa
IVR52_20055301625NUCA

La plaque de la
cheminée de la cuisine.
Phot. François Lasa
IVR52_20055301626NUCA

La charpente de l'étable-grange.
Phot. François Lasa
IVR52_20055301628NUCA

La charpente de l'étable-grange.
Phot. François Lasa
IVR52_20055301627NUCA

Le logement vu depuis
la route au nord-est.
Phot. François Lasa
IVR52_20055301682NUCA

Le logement vu depuis la cour au sud.
Phot. François Lasa
IVR52_20055301629NUCA

La charpente du logement.
Phot. François Lasa
IVR52_20055301630NUCA

La remise vue depuis la cour à l'ouest.
Phot. François Lasa
IVR52_20055301631NUCA

L'entrée de la cour du presbytère
vue depuis la route au nord.
Phot. François Lasa
IVR52_20055301683NUCA

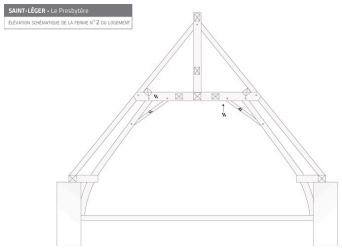

Elévation schématique de la ferme
n° 2 de la charpente du logement.
Dess. Virginie Desvigne,
Dess. Élodie Rama
IVR52_20105300346NUDA

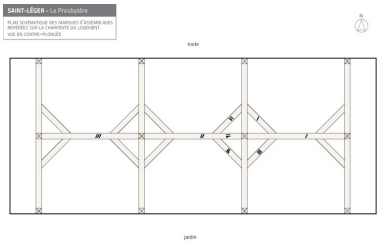

Plan schématique de situation
des marques d'assemblage
de la charpente du logement.
Dess. Virginie Desvigne,
Dess. Élodie Rama
IVR52_20105300345NUDA

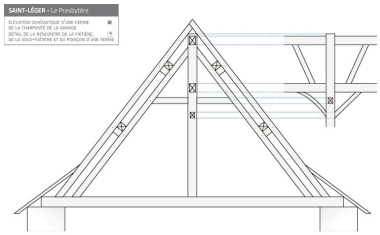

Elévation schématique d'une
ferme de la charpente de la grange.
Dess. Virginie Desvigne,
Dess. Élodie Rama
IVR52_20105300344NUDA

Dossiers liés

Dossiers de synthèse :
Saint-Léger, présentation de la commune (IA53003066) Pays de la Loire, Mayenne, Saint-Léger
Les maisons de la commune de Saint-Léger (IA53003071) Pays de la Loire, Mayenne, Saint-Léger
Oeuvre(s) contenue(s) :

Auteur(s) du dossier : Nicolas Foisneau, Christian Davy
Copyright(s) : (c) Région Pays de la Loire - Inventaire général ; (c) Conseil départemental de la Mayenne

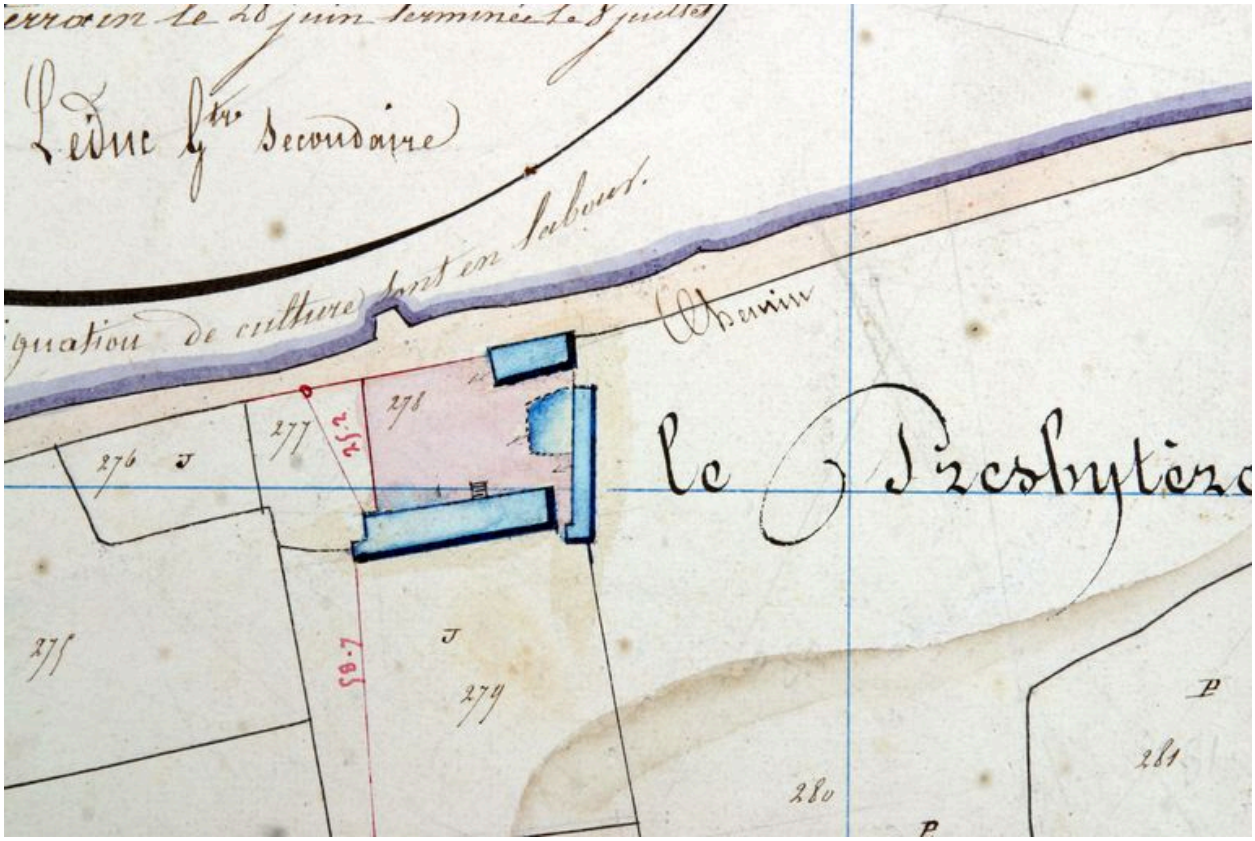

Extrait du plan cadastral de 1842, section C3.

IVR52_20045302837NUCA
Auteur de l'illustration (reproduction) : François Lasa
Date de prise de vue : 2004
(c) Conseil départemental de la Mayenne ; (c) Région Pays de la Loire - Inventaire général
communication libre, reproduction soumise à autorisation

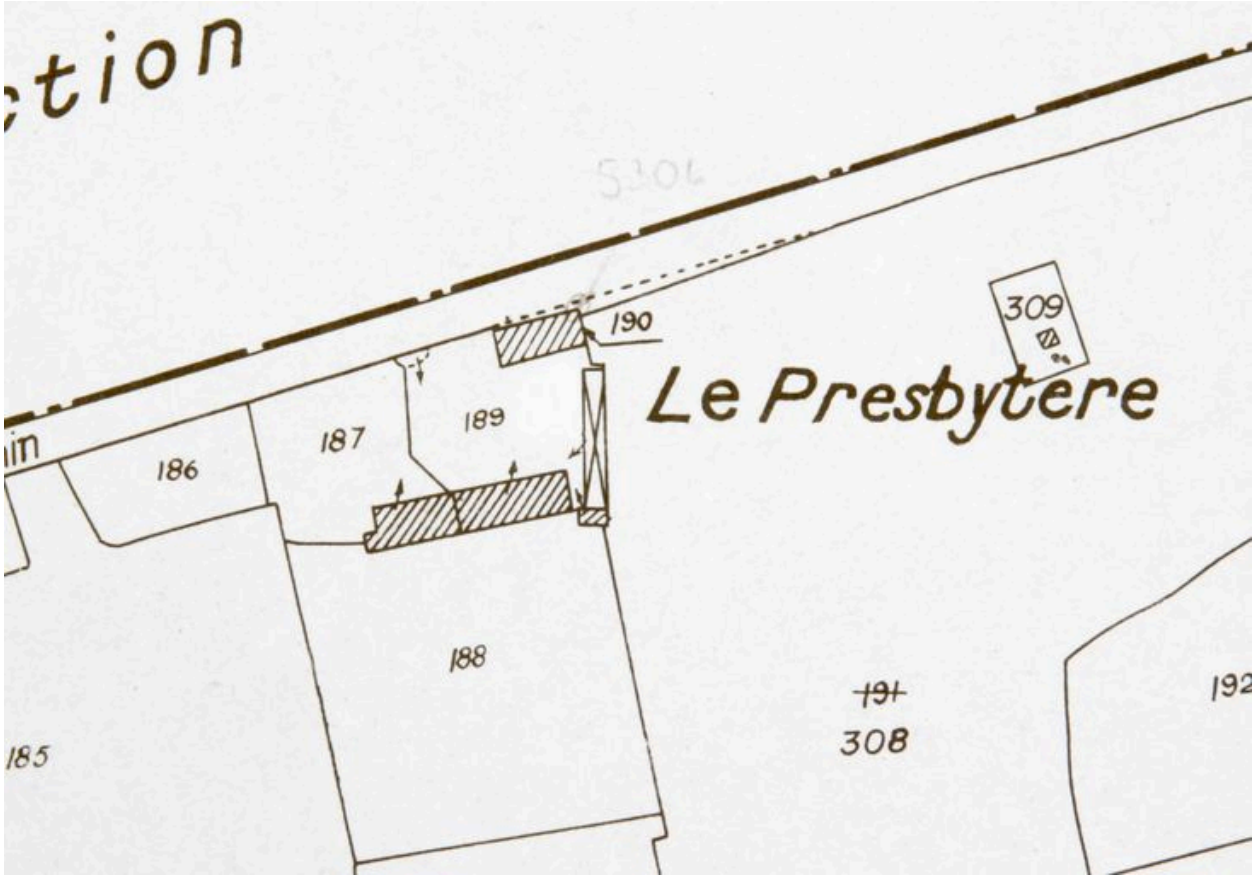

Extrait du plan cadastral révisé en 1936, réédité en 1982 et régulièrement mis à jour entre 1982 et 2002, section C3.

IVR52_20055301220NUCA
Auteur de l'illustration (reproduction) : François Lasa
Date de prise de vue : 2005
(c) Ministère du budget, des comptes publics et de la réforme de l'Etat ; (c) Région Pays de la Loire - Inventaire général
communication libre, reproduction soumise à autorisation

Carte postale, années 1950. Vue aérienne.

Référence du document reproduit :

- **[Vue aérienne du presbytère et du bourg de Saint-Léger]**. Mâcon : Combier, s.d. [milieu XXe siècle]. 1 impr. photoméc. Carte postale. (Collection particulière).

IVR52_20055301857NUCA
Auteur de l'illustration (reproduction) : François Lasa
Auteur du document reproduit : Jean Combier
Date de prise de vue : 2005
(c) Editions Combier ; (c) Région Pays de la Loire - Inventaire général
communication libre, reproduction soumise à autorisation

Le logis vu depuis la cour au nord-est.

IVR52_20055301619NUCA
Auteur de l'illustration : François Lasa
(c) Région Pays de la Loire - Inventaire général
communication libre, reproduction soumise à autorisation

Le logis vu depuis la cour au nord-est.

IVR52_20055301618NUCA
Auteur de l'illustration : François Lasa
(c) Région Pays de la Loire - Inventaire général
communication libre, reproduction soumise à autorisation

Le logis vu depuis le jardin au sud.

IVR52_20055301620NUCA
Auteur de l'illustration : François Lasa
(c) Région Pays de la Loire - Inventaire général
communication libre, reproduction soumise à autorisation

L'escalier vu depuis le vestibule.

IVR52_20055301621NUCA
Auteur de l'illustration : François Lasa
(c) Région Pays de la Loire - Inventaire général
communication libre, reproduction soumise à autorisation

L'escalier vu de dessous depuis le rez-de-chaussée.

IVR52_20055301622NUCA
Auteur de l'illustration : François Lasa
(c) Région Pays de la Loire - Inventaire général
communication libre, reproduction soumise à autorisation

L'escalier vu depuis le palier de l'étage.

IVR52_20055301623NUCA
Auteur de l'illustration : François Lasa
(c) Région Pays de la Loire - Inventaire général
communication libre, reproduction soumise à autorisation

La cheminée de la salle ouest du rez-de-chaussée.

IVR52_20055301624NUCA
Auteur de l'illustration : François Lasa
(c) Région Pays de la Loire - Inventaire général
communication libre, reproduction soumise à autorisation

La cheminée de la salle est du rez-de-chaussée.

IVR52_20055301625NUCA
Auteur de l'illustration : François Lasa
(c) Région Pays de la Loire - Inventaire général
communication libre, reproduction soumise à autorisation

La plaque de la cheminée de la cuisine.

IVR52_20055301626NUCA
Auteur de l'illustration : François Lasa
(c) Région Pays de la Loire - Inventaire général
communication libre, reproduction soumise à autorisation

La charpente de l'étable-grange.

IVR52_20055301628NUCA
Auteur de l'illustration : François Lasa
(c) Région Pays de la Loire - Inventaire général
communication libre, reproduction soumise à autorisation

La charpente de l'étable-grange.

IVR52_20055301627NUCA
Auteur de l'illustration : François Lasa
(c) Région Pays de la Loire - Inventaire général
communication libre, reproduction soumise à autorisation

Le logement vu depuis la route au nord-est.

IVR52_20055301682NUCA
Auteur de l'illustration : François Lasa
(c) Région Pays de la Loire - Inventaire général
communication libre, reproduction soumise à autorisation

Le logement vu depuis la cour au sud.

IVR52_20055301629NUCA
Auteur de l'illustration : François Lasa
(c) Région Pays de la Loire - Inventaire général
communication libre, reproduction soumise à autorisation

La charpente du logement.

IVR52_20055301630NUCA
Auteur de l'illustration : François Lasa
(c) Région Pays de la Loire - Inventaire général
communication libre, reproduction soumise à autorisation

La remise vue depuis la cour à l'ouest.

IVR52_20055301631NUCA
Auteur de l'illustration : François Lasa
(c) Région Pays de la Loire - Inventaire général
communication libre, reproduction soumise à autorisation

L'entrée de la cour du presbytère vue depuis la route au nord.

IVR52_20055301683NUCA
Auteur de l'illustration : François Lasa
(c) Région Pays de la Loire - Inventaire général
communication libre, reproduction soumise à autorisation

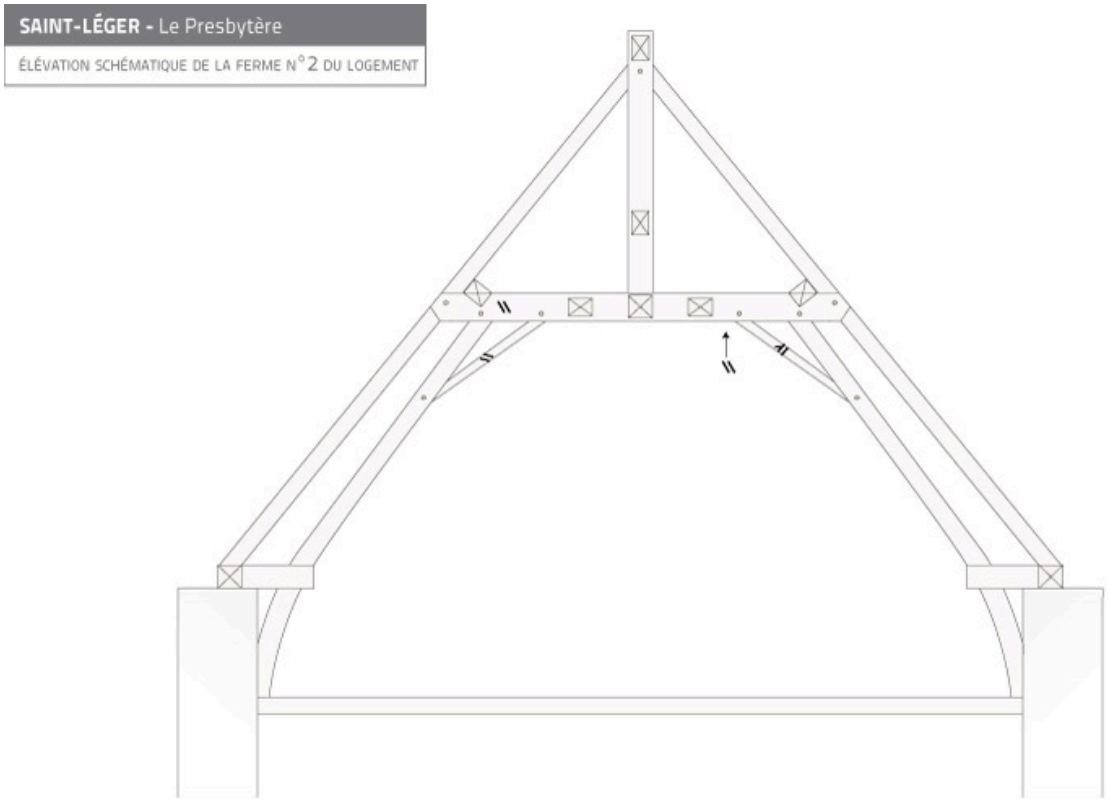

Elévation schématique de la ferme n° 2 de la charpente du logement.

IVR52_20105300346NUDA
Auteur de l'illustration : Virginie Desvigne, Auteur de l'illustration : Élodie Rama
(c) Région Pays de la Loire - Inventaire général
communication libre, reproduction soumise à autorisation

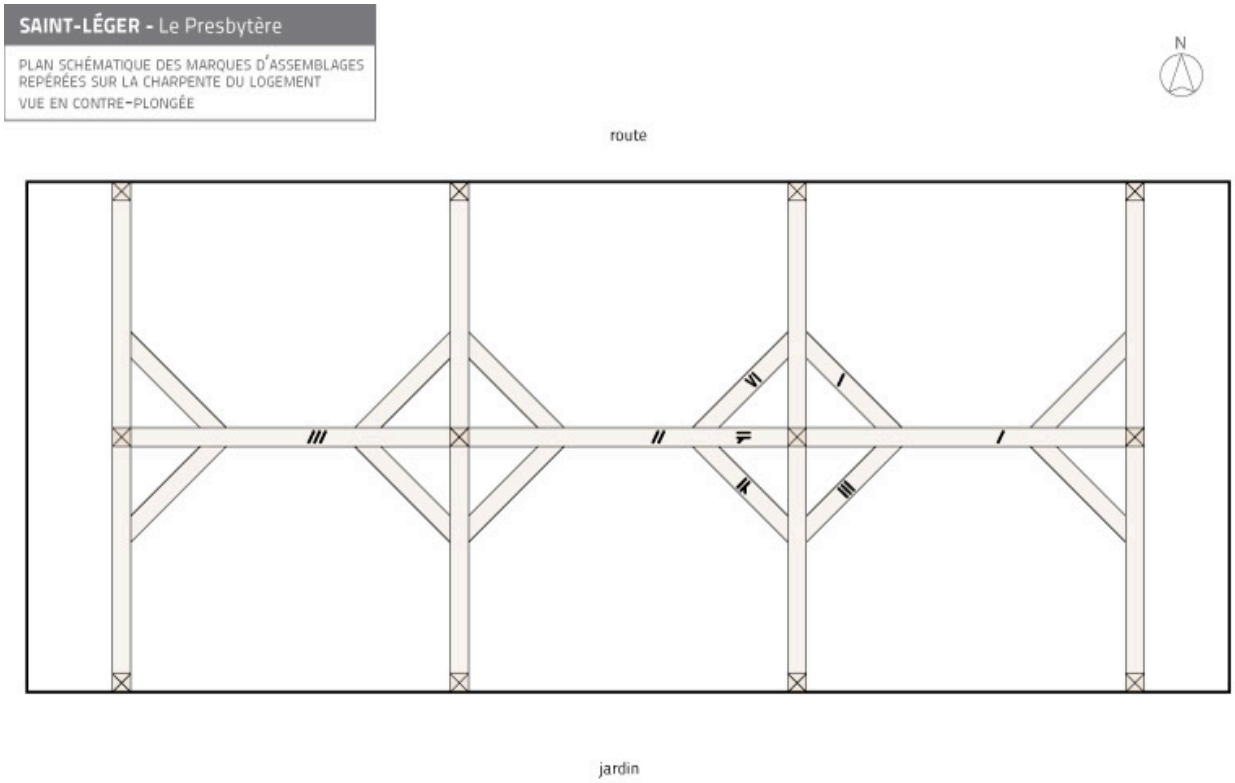

Plan schématique de situation des marques d'assemblage de la charpente du logement.

IVR52_20105300345NUDA
Auteur de l'illustration : Virginie Desvigne, Auteur de l'illustration : Élodie Rama
(c) Région Pays de la Loire - Inventaire général
communication libre, reproduction soumise à autorisation

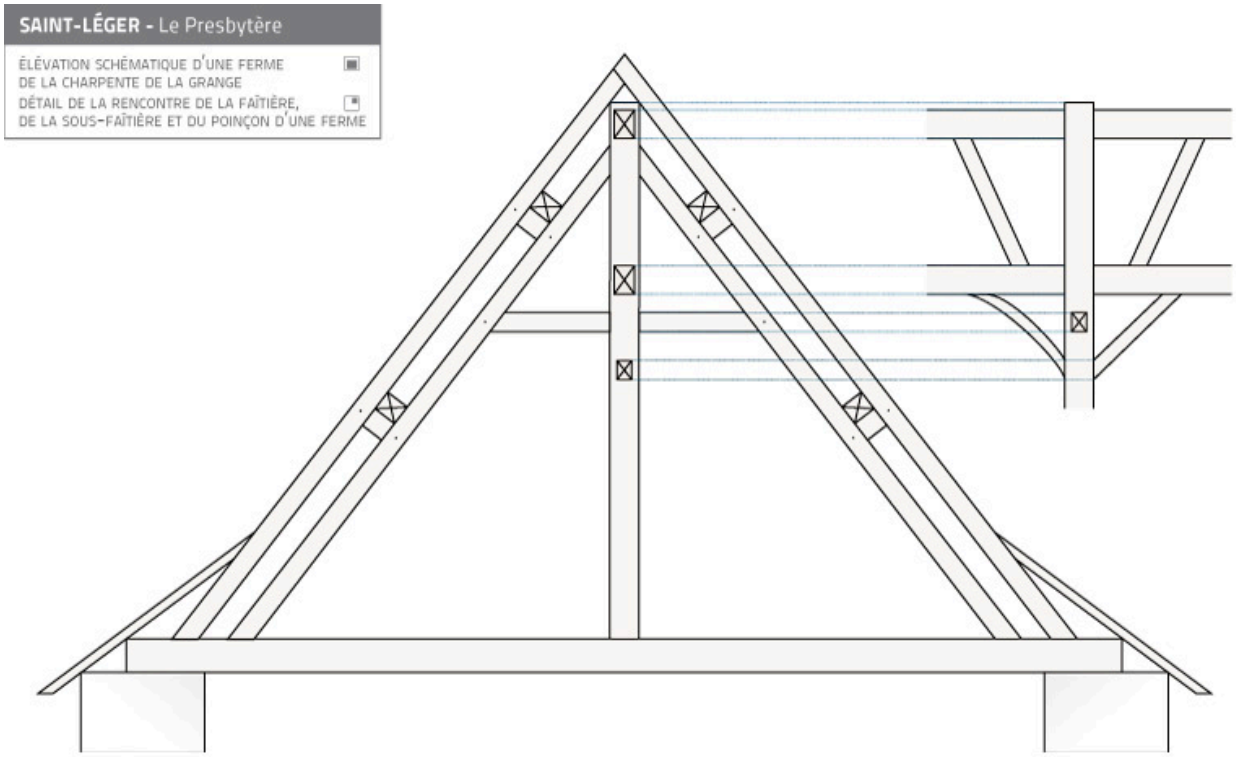

Elévation schématique d'une ferme de la charpente de la grange.

IVR52_20105300344NUDA
Auteur de l'illustration : Virginie Desvigne, Auteur de l'illustration : Élodie Rama
(c) Région Pays de la Loire - Inventaire général
communication libre, reproduction soumise à autorisation