

Pays de la Loire, Mayenne
Saint-Jean-sur-Erve
la Petite-Herbrée

Ferme - la Petite-Herbrée, Saint-Jean-sur-Erve

Références du dossier

Numéro de dossier : IA53002924
Date de l'enquête initiale : 2003
Date(s) de rédaction : 2003
Cadre de l'étude : inventaire topographique
Degré d'étude : repéré

Désignation

Dénomination : ferme
Parties constituantes non étudiées : étable à chevaux, étable à vaches, grange

Compléments de localisation

Milieu d'implantation : isolé
Références cadastrales : 1842, F, 494 ; 1982, F, 318

Historique

Le logis-étable figure sur le cadastre de 1842. La partie logis peut remonter au XVI^e siècle ou au XVII^e siècle. Ses fenêtres ont été remaniées dans la deuxième moitié du XIX^e siècle. La partie étable a été allongée et fortement remaniée dans la deuxième moitié du XIX^e siècle. L'extrémité du logis, qui pouvait abriter un four à pain a été démolie entre 1937 et 1982. Les deux bâtiments secondaires ajoutés au XIX^e siècle (toit à porcs et remise vraisemblablement) ont détruits avant 1982. La ferme est aujourd'hui désaffectée et son chemin d'accès, qui se raccordait au nord au chemin menant de la Mollière à la Sérancière et au sud à celui des Vergers, a disparu.

Période(s) principale(s) : Temps modernes, 2e moitié 19e siècle

Description

L'ancienne ferme de la Petite Herbrée est constituée d'un seul bâtiment, construit en moellons de grès, dont la façade principale est tournée vers le sud-ouest. La partie logis est composée de deux pièces, l'une à cheminée, l'autre sans. Elle est couverte de tuiles plates et d'ardoises. Sa porte, dont le seuil est légèrement surélevé, est surmontée d'un linteau de bois. Sa fenêtre droite est en outre encadrée de briques. Les deux fenêtres de gauche sont entièrement entourées de briques et dotées d'un arc surbaissé. La partie étable, dont les murs sont plus élevés que ceux du logis, possède un comble à surcroît. Elle est divisée en trois espaces, deux étables et au centre un fond de grange, accessible de l'extérieur par une porte haute passante. L'extrémité ouest, ajoutée au XIX^e siècle, possède des ouvertures à encadrements de calcaire marbrier taillé. Les autres percements sont en moellon et à linteau de bois. La Petite-Herbrée appartient au type I des fermes.

Éléments descriptifs

Matériau(x) du gros-oeuvre, mise en oeuvre et revêtement : grès, moellon sans chaîne en pierre de taille
Matériau(x) de couverture : ardoise, tuile plate
Étage(s) ou vaisseau(x) : en rez-de-chaussée, comble à surcroît
Type(s) de couverture : toit à longs pans

Typologies et état de conservation

Typologies : La typologie des fermes est établie en fonction de l'importance des remaniements entrepris après l'établissement du cadastre en 1842. Type I : simple remaniement de l'existant. Type II : reconstruction partielle ; IIA : remaniement du logis ; IIB : remaniement complet ou reconstruction sur place du logis ; IIC : reconstruction du logis avec remaniement des dépendances principales. Type III : reconstruction complète. Type IV : construction ex nihilo.

Statut, intérêt et protection

Statut de la propriété : propriété privée

Références documentaires

Bibliographie

- ANGOT, Alphonse-Victor (abbé), GAUGAIN, Ferdinand (abbé). **Dictionnaire historique, topographique et biographique de la Mayenne**. Laval : A. Goupil, 4 vol., 1900-1910. t. 4, p. 321

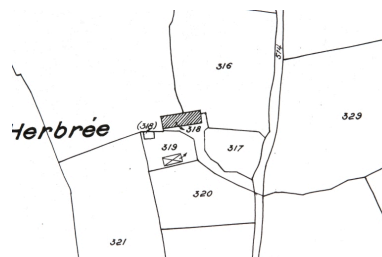
Illustrations



Extrait du plan cadastral de 1842, section F3.
Phot. François Lasa
IVR52_20025301847NUCA



Extrait du plan cadastral de 1937, section F3.
Phot. François Lasa
IVR52_20035301675NUCA



Extrait du plan cadastral réédité en 1982 et régulièrement mis à jour entre 1982 et 2002, section F3.
Phot. François Lasa
IVR52_20035301130NUCA



Vue d'ensemble depuis le sud.
Phot. François Lasa
IVR52_20035301435NUCA



Vue d'ensemble depuis le sud-ouest : façade principale.
Phot. François Lasa
IVR52_20035301436NUCA



Le pignon sud-ouest et la façade arrière.
Phot. François Lasa
IVR52_20035301437NUCA

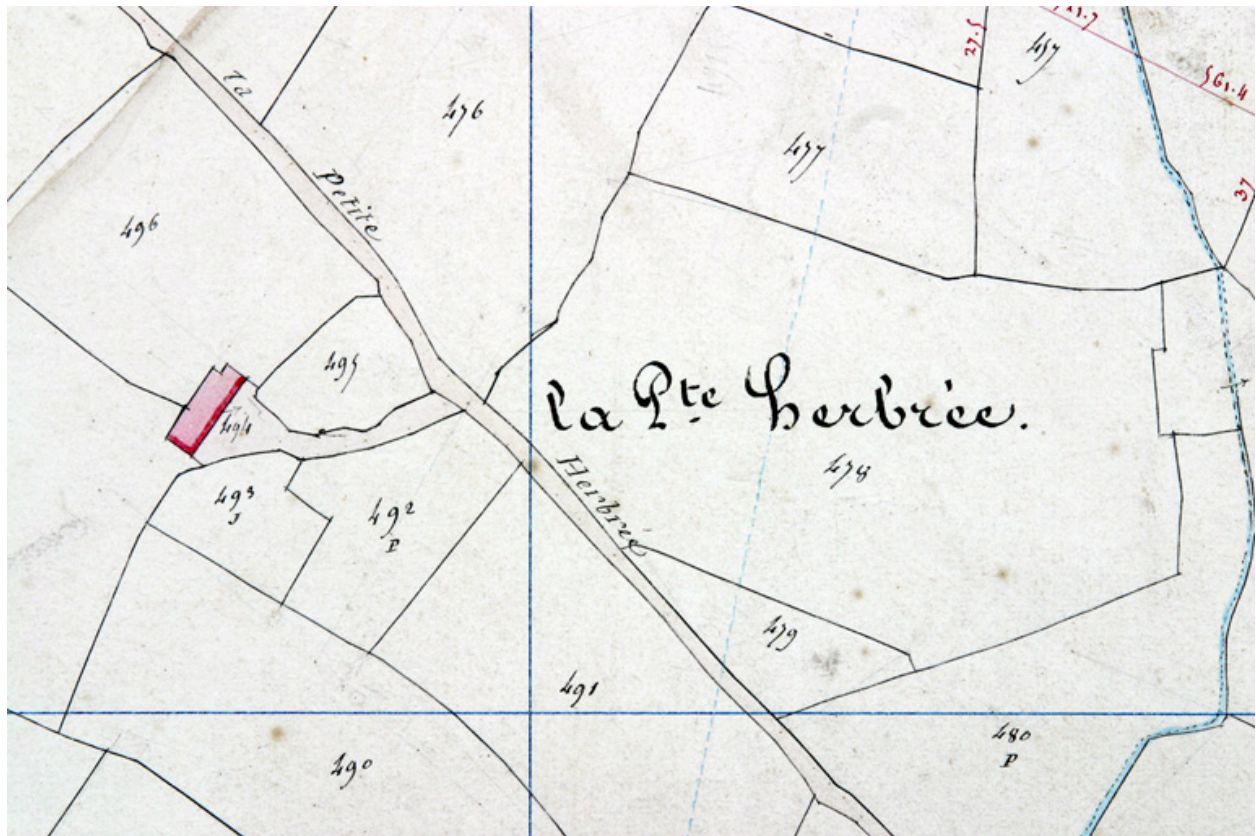
Dossiers liés

Dossiers de synthèse :

Saint-Jean-sur-Erve : présentation de la commune (IA53003051) Pays de la Loire, Mayenne, Saint-Jean-sur-Erve
Les fermes de la commune de Saint-Jean-sur-Erve (IA53003052) Pays de la Loire, Mayenne, Saint-Jean-sur-Erve
Oeuvre(s) contenue(s) :

Auteur(s) du dossier : Nicolas Foisneau, Christian Davy

Copyright(s) : (c) Région Pays de la Loire - Inventaire général ; (c) Conseil départemental de la Mayenne



Extrait du plan cadastral de 1842, section F3.

IVR52_20025301847NUCA

Auteur de l'illustration : François Lasa

Date de prise de vue : 2002

(c) Conseil départemental de la Mayenne ; (c) Région Pays de la Loire - Inventaire général
reproduction soumise à autorisation du titulaire des droits d'exploitation



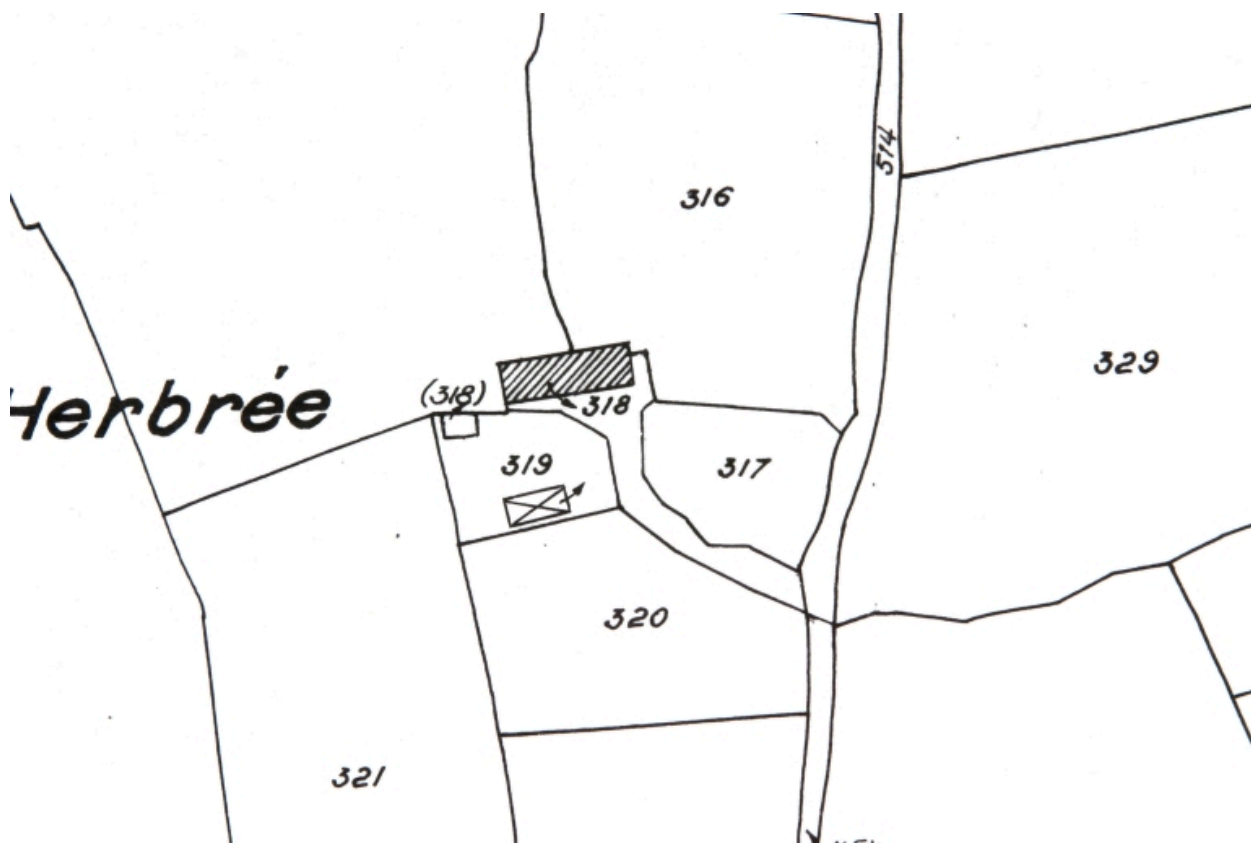
Extrait du plan cadastral de 1937, section F3.

IVR52_20035301675NUCA

Auteur de l'illustration : François Lasa

Date de prise de vue : 2003

(c) Conseil départemental de la Mayenne ; (c) Région Pays de la Loire - Inventaire général
reproduction soumise à autorisation du titulaire des droits d'exploitation



Extrait du plan cadastral réédité en 1982 et régulièrement mis à jour entre 1982 et 2002, section F3.

IVR52_20035301130NUCA

Auteur de l'illustration : François Lasa

Date de prise de vue : 2003

(c) Ministère du budget, des comptes publics et de la réforme de l'Etat ; (c) Région Pays de la Loire - Inventaire général
reproduction soumise à autorisation du titulaire des droits d'exploitation



Vue d'ensemble depuis le sud.

IVR52_20035301435NUCA

Auteur de l'illustration : François Lasa

(c) Région Pays de la Loire - Inventaire général

reproduction soumise à autorisation du titulaire des droits d'exploitation



Vue d'ensemble depuis le sud-ouest : façade principale.

IVR52_20035301436NUCA

Auteur de l'illustration : François Lasa

(c) Région Pays de la Loire - Inventaire général

reproduction soumise à autorisation du titulaire des droits d'exploitation



Le pignon sud-ouest et la façade arrière.

IVR52_20035301437NUCA

Auteur de l'illustration : François Lasa

(c) Région Pays de la Loire - Inventaire général

reproduction soumise à autorisation du titulaire des droits d'exploitation