

Pays de la Loire, Loire-Atlantique  
Guérande  
Troffigué

## Manoir de Troffigué, puis ferme

### Références du dossier

Numéro de dossier : IA44003959  
Date de l'enquête initiale : 2008  
Date(s) de rédaction : 2008  
Cadre de l'étude : inventaire topographique  
Degré d'étude : repéré

### Désignation

Dénomination : manoir, ferme  
Appellation : manoir de Troffigué  
Parties constituantes non étudiées : four à pain, écurie, étable, remise, puits, étang

### Compléments de localisation

Milieu d'implantation : isolé  
Références cadastrales : 1819, B1, 165 ; 2000. ZS 90, 110, 116

### Historique

La seigneurie de *Troffigué*, avec le manoir et métairie en dépendant, possédant les droits de basse et moyenne justice est mentionnée dans les sources écrites dès 1540. Elle appartient à cette date à Jacques Rogon qui en rend aveu au Roi. Jacques de Kerpoisson, écuyer, possède la terre en 1608 puis Jacques Tessier, étudiant, en 1638. Ce dernier rend aveu par l'intermédiaire de son curateur François Lepaige, pour le *lieu et maison de Troffigué, en la paroisse de Guérande, consistant en un grand logis, couvert d'ardoise avecq sa court, mestairie et taicteries au joignant couverte de bourre, jardins, boys de haulte fustaye au derrière de ladite maison, terre labourable, préses, pastures, landes et genests, garennes et refuges à conilz*. Attestée dès 1540, la métairie est signalée dans le rôle de la capitation en 1720. Elle est occupée à cette date par Jeanne Terrien, veuve Loyer, qui en doit 4 livres.

Des vestiges du logis noble sont peut-être conservés dans le petit bâtiment nord. Ce dernier conserve sur le mur pignon ouest, les consoles moulurées d'une ancienne cheminée à faux-manteau ainsi qu'une porte en plein-cintre dont le décor pourrait suggérer une datation dans le courant du XVI<sup>e</sup> siècle. Ce logis apparaît déjà comme partiellement ruiné sur le cadastre de 1819. Les vestiges qui subsistent ont visiblement été transformés en toit à porcs couvert en roseau. Le bâtiment est pourrait avoir été l'ancienne métairie signalée dans les textes. Converti en écurie en 1860, il conserve une cheminée sur le mur de refend ouest dont la hotte est portée par des consoles relativement simples en pyramide inversée. La remise, dans le prolongement à l'est, et la partie étable, à l'ouest, sont sans doute antérieures à 1819. Deux logis ont été construits à Troffigué au milieu du XIX<sup>e</sup> siècle, l'un à l'est de la cour, l'autre au sud, à l'emplacement d'un ancien bâtiment signalé sur le cadastre de 1819. La remise au sud-est et la porcherie en appentis datent aussi probablement du XIX<sup>e</sup> siècle.

Période(s) principale(s) : 16<sup>e</sup> siècle (?), milieu 19<sup>e</sup> siècle, 3<sup>e</sup> quart 19<sup>e</sup> siècle  
Dates : 1860 (daté par source)

### Description

Les bâtiments s'organisent autour d'une cour au centre de laquelle prend place un puits. Le bâtiment nord, construit en moellons de granite conserve des vestiges d'une cheminée aux consoles moulurées sur le mur pignon ouest ainsi qu'une porte en plein-cintre sur le mur gouttereau sud. La cheminée, à l'ouest, ainsi qu'une porte bouchée sur le mur pignon est suggèrent que le bâtiment se prolongeait à l'origine de ces deux côtés. Il pourrait s'agir de l'ancien logis noble signalé par les textes.

Le bâtiment ouest, partiellement ruiné, était à l'origine couvert de chaume. Construit en moellons de granite, il est flanqué d'une partie étable (?) à l'ouest et d'une remise, à l'est. Les deux logis modernes, au sud et à l'est, s'élèvent sur deux niveaux (rez-de-chaussée et comble à surcroît). Ils sont couverts d'un toit à long pans en ardoise et possèdent chacun un petit bâtiment en appentis sur leur pignon. Le logis sud est équipé d'un four à pain.

### Eléments descriptifs

Matériau(x) du gros-oeuvre, mise en oeuvre et revêtement : granite ; enduit partiel ; moellon

Matériau(x) de couverture : roseau, ardoise, matériau synthétique en couverture

Plan : plan rectangulaire régulier

Étage(s) ou vaisseau(x) : comble à surcroît

Type(s) de couverture : toit à longs pans ; appentis ; pignon couvert ; pignon découvert

### Typologies et état de conservation

État de conservation : vestiges, remanié

### Statut, intérêt et protection

Statut de la propriété : propriété privée

### Références documentaires

#### Documents d'archive

- Archives départementales de Loire-Atlantique. B 1461. **Aveux rendus au Roi par Jean Rogon (1540), Jacques de Kerpoisson, écuyer (1608), Jacques Tessier, étudiant à Rennes (1638), propriétaires du domaine de Troffigué.** 1540-1638.
- Archives communales de Guérande. 1 G 19. **Matrices cadastrales. Augmentations-diminutions.** 1827-1882.

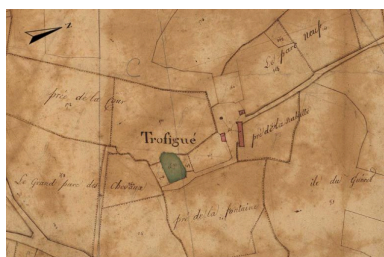
#### Documents figurés

- **Cadastre ancien**, 1818-1820. (Archives départementales de Loire-Atlantique ; 7 P 2492).
- Archives communales de Guérande. 10 W 83. **Inventaire du patrimoine. Dossiers manoirs.** 1990.

#### Bibliographie

- COLLECTIF. **La Madeleine : son histoire.** *Bulletin de l'association préhistorique et historique de Saint-Nazaire*, Le Pouliguen : J.-M. Pierre, 1978. p. 26-27.

### Illustrations



Extrait du plan cadastral de 1819, section B1, parcelle n° 165. IVR52\_20084404170NUCA




Bâtiment ouest. Logis noble (?). Vue d'ensemble depuis le sud. 1990. Phot. Denis (reproduction) Pillet IVR52\_20094401430NUC



Bâtiment ouest. Logis noble (?). Vue d'ensemble depuis l'ouest. 1990. Phot. Denis (reproduction) Pillet IVR52\_20094401429NUC



Troffigué. Vue d'ensemble  
des bâtiments depuis l'ouest.  
Phot. Denis Pillet  
IVR52\_20084401893NUCA



Bâtiment ouest. Logis noble  
(?). Vue de la cheminée  
sur le mur pignon ouest.  
Phot. Denis Pillet  
IVR52\_20084401907NUCA



Bâtiment ouest. Logis noble  
(?). Détail de la console  
de droite de la cheminée.  
Phot. Denis Pillet  
IVR52\_20084401906NUCA



Bâtiment ouest. Logis noble  
(?). Détail de la porte. 1990.  
Phot. Denis (reproduction) Pillet  
IVR52\_20094401425NUCA



Bâtiment ouest. Logis  
noble (?). Intérieur.  
Phot. Denis Pillet  
IVR52\_20094401426NUCA



Bâtiment ouest. Métairie (?). Vue  
d'ensemble depuis le sud-ouest.  
Phot. Denis Pillet  
IVR52\_20084401894NUCA





Bâtiment est. Métairie (?). Vue d'ensemble depuis le sud-est.  
Phot. Denis Pillet  
IVR52\_20084401892NUCA



Bâtiment est. Métairie (?). Vue depuis le nord-est.  
Phot. Denis Pillet  
IVR52\_20084402014NUCA



Bâtiment est. Métairie (?). Vue de la remise couverte de chaume. 1990.  
Phot. Denis (reproduction) Pillet  
IVR52\_20094401428NUCA



Bâtiment est. Métairie (?).  
Détail du linteau de la porte.  
Phot. Denis Pillet  
IVR52\_20084401903NUCA



Bâtiment ouest. Métairie (?).  
Intérieur. Vue d'ensemble depuis l'est.  
Phot. Denis Pillet  
IVR52\_20084401898NUCA



Bâtiment est. Métairie (?).  
Vue de la cheminée.  
Phot. Denis Pillet  
IVR52\_20084402019NUCA





Bâtiment est. Métairie (?). Détail de la hotte de la cheminée.  
Phot. Denis Pillet  
IVR52\_20084402016NUCA



Bâtiment est. Métairie (?). Détail du congé à la base de la cheminée.  
Phot. Denis Pillet  
IVR52\_20084402015NUCA



Bâtiment est. Métairie (?). Détail de la console de droite supportant la hotte de la cheminée.  
Phot. Denis Pillet  
IVR52\_20084402017NUCA



Bâtiment est. Métairie (?). Détail de la console de droite supportant la hotte de la cheminée.  
Phot. Denis Pillet  
IVR52\_20084401932NUCA



Bâtiment est. Métairie (?). Détail de la console de gauche supportant la hotte de la cheminée.  
Phot. Denis Pillet  
IVR52\_20084402018NUCA



Bâtiment est. Métairie (?). Détail du plancher.  
Phot. Denis Pillet  
IVR52\_20084401902NUCA



Puits.  
Phot. Denis Pillet  
IVR52\_20084401895NUCA



Logis est. Vue de la façade sud.  
Phot. Denis Pillet  
IVR52\_20084401891NUCA



Logis est. Vue depuis le sud-est.  
Phot. Denis Pillet  
IVR52\_20084401904NUCA



Logis sud. Vue de la façade nord.  
Phot. Denis Pillet  
IVR52\_20084401890NUCA



Logis sud. Vue depuis le sud.  
Phot. Denis Pillet  
IVR52\_20084401905NUCA



Remise sud-est.  
Phot. Denis Pillet  
IVR52\_20084401896NUCA

## Dossiers liés

### Dossiers de synthèse :

Guérande : présentation de la commune et de l'aire d'étude (IA44004487) Pays de la Loire, Loire-Atlantique, Guérande

L'habitat rural de Guérande (IA44003751) Pays de la Loire, Loire-Atlantique, Guérande

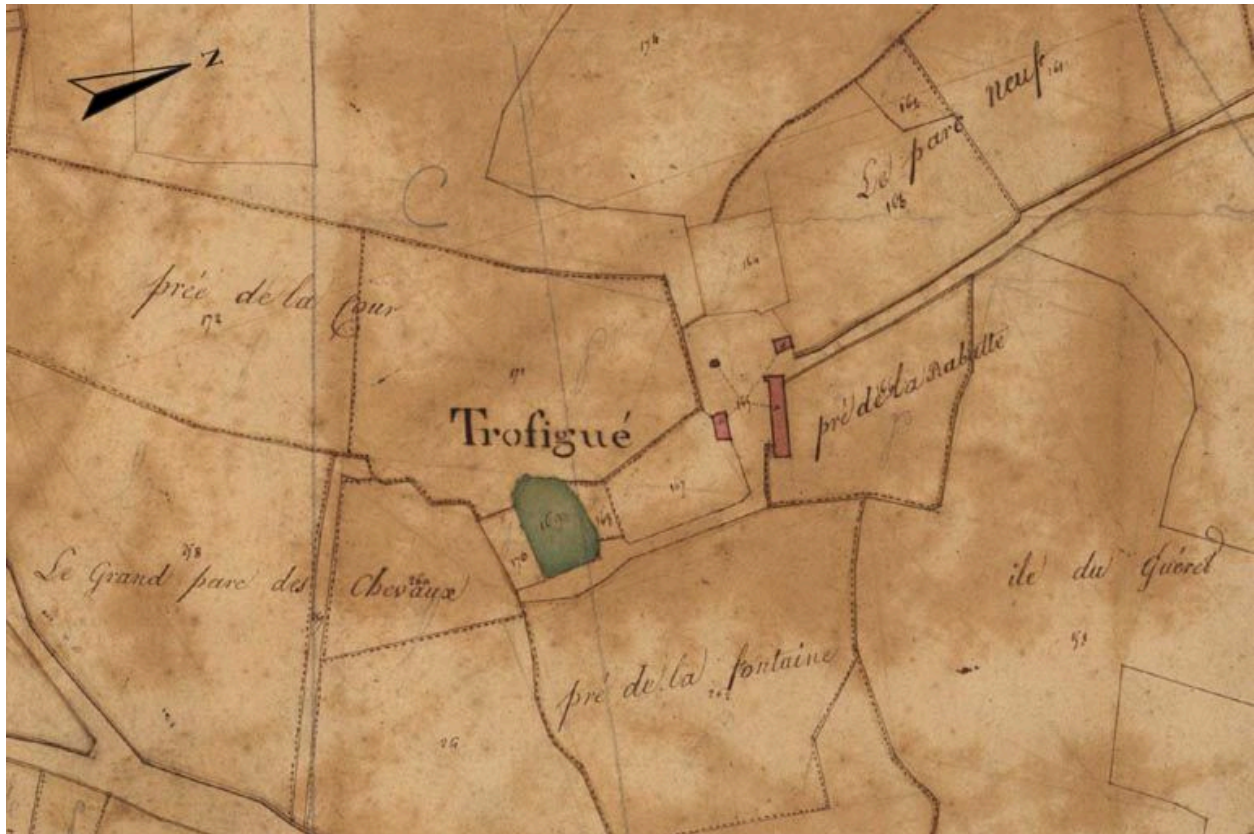
Les châteaux et manoirs de Guérande (IA44003761) Pays de la Loire, Loire-Atlantique, Guérande

### Oeuvre(s) contenue(s) :

Auteur(s) du dossier : Ronan Durandière

Copyright(s) : (c) Région Pays de la Loire - Inventaire général ; (c) Ville de Guérande





Extrait du plan cadastral de 1819, section B1, parcelle n° 165.

Référence du document reproduit :

- Plan cadastral. (Archives départementales de Loire-Atlantique, 7 P 2492).

IVR52\_20084404170NUCA

(c) Conseil départemental de la Loire-Atlantique

reproduction soumise à autorisation du titulaire des droits d'exploitation



Bâtiment ouest. Logis noble (?). Vue d'ensemble depuis le sud. 1990.

IVR52\_20094401430NUC

Auteur de l'illustration : Denis (reproduction) Pillet

(c) Région Pays de la Loire - Inventaire général ; (c) Archives communales de Guérande  
reproduction soumise à autorisation du titulaire des droits d'exploitation





Bâtiment ouest. Logis noble (?). Vue d'ensemble depuis l'ouest. 1990.

IVR52\_20094401429NUC

Auteur de l'illustration : Denis (reproduction) Pillet

(c) Région Pays de la Loire - Inventaire général ; (c) Archives communales de Guérande  
reproduction soumise à autorisation du titulaire des droits d'exploitation



Troffigué. Vue d'ensemble des bâtiments depuis l'ouest.

IVR52\_20084401893NUCA

Auteur de l'illustration : Denis Pillet

(c) Région Pays de la Loire - Inventaire général

reproduction soumise à autorisation du titulaire des droits d'exploitation



Bâtiment ouest. Logis noble (?). Vue de la cheminée sur le mur pignon ouest.

IVR52\_20084401907NUCA

Auteur de l'illustration : Denis Pillet

(c) Région Pays de la Loire - Inventaire général

reproduction soumise à autorisation du titulaire des droits d'exploitation





Bâtiment ouest. Logis noble (?). Détail de la console de droite de la cheminée.

IVR52\_20084401906NUCA

Auteur de l'illustration : Denis Pillet

(c) Région Pays de la Loire - Inventaire général

reproduction soumise à autorisation du titulaire des droits d'exploitation



Bâtiment ouest. Logis noble (?). Détail de la porte. 1990.

IVR52\_20094401425NUCA

Auteur de l'illustration : Denis (reproduction) Pillet

(c) Région Pays de la Loire - Inventaire général ; (c) Archives communales de Guérande  
reproduction soumise à autorisation du titulaire des droits d'exploitation





Bâtiment ouest. Logis noble (?). Intérieur.

IVR52\_20094401426NUCA

Auteur de l'illustration : Denis Pillet

(c) Région Pays de la Loire - Inventaire général

reproduction soumise à autorisation du titulaire des droits d'exploitation





Bâtiment ouest. Métairie (?). Vue d'ensemble depuis le sud-ouest.

IVR52\_20084401894NUCA

Auteur de l'illustration : Denis Pillet

(c) Région Pays de la Loire - Inventaire général

reproduction soumise à autorisation du titulaire des droits d'exploitation



Bâtiment est. Métairie (?). Vue d'ensemble depuis le sud-est.

IVR52\_20084401892NUCA

Auteur de l'illustration : Denis Pillet

(c) Région Pays de la Loire - Inventaire général

reproduction soumise à autorisation du titulaire des droits d'exploitation





Bâtiment est. Métairie (?). Vue depuis le nord-est.

IVR52\_20084402014NUCA

Auteur de l'illustration : Denis Pillet

(c) Région Pays de la Loire - Inventaire général

reproduction soumise à autorisation du titulaire des droits d'exploitation





Bâtiment est. Métairie (?). Vue de la remise couverte de chaume. 1990.

IVR52\_20094401428NUCA

Auteur de l'illustration : Denis (reproduction) Pillet

(c) Région Pays de la Loire - Inventaire général ; (c) Archives communales de Guérande  
reproduction soumise à autorisation du titulaire des droits d'exploitation



Bâtiment est. Métairie (?) Détail du linteau de la porte.

IVR52\_20084401903NUCA

Auteur de l'illustration : Denis Pillet

(c) Région Pays de la Loire - Inventaire général

reproduction soumise à autorisation du titulaire des droits d'exploitation





Bâtiment ouest. Métairie (?). Intérieur. Vue d'ensemble depuis l'est.

IVR52\_20084401898NUCA

Auteur de l'illustration : Denis Pillet

(c) Région Pays de la Loire - Inventaire général

reproduction soumise à autorisation du titulaire des droits d'exploitation





Bâtiment est. Métairie (?). Vue de la cheminée.

IVR52\_20084402019NUCA

Auteur de l'illustration : Denis Pillet

(c) Région Pays de la Loire - Inventaire général

reproduction soumise à autorisation du titulaire des droits d'exploitation



Bâtiment est. Métairie (?). Détail de la hotte de la cheminée.

IVR52\_20084402016NUCA

Auteur de l'illustration : Denis Pillet

(c) Région Pays de la Loire - Inventaire général

reproduction soumise à autorisation du titulaire des droits d'exploitation



Bâtiment est. Métairie (?). Détail du congé à la base de la cheminée.

IVR52\_20084402015NUCA

Auteur de l'illustration : Denis Pillet

(c) Région Pays de la Loire - Inventaire général

reproduction soumise à autorisation du titulaire des droits d'exploitation





Bâtiment est. Métairie (?). Détail de la console de droite supportant la hotte de la cheminée.

IVR52\_20084402017NUCA

Auteur de l'illustration : Denis Pillet

(c) Région Pays de la Loire - Inventaire général

reproduction soumise à autorisation du titulaire des droits d'exploitation



Bâtiment est. Métairie (?). Détail de la console de droite supportant la hotte de la cheminée.

IVR52\_20084401932NUCA

Auteur de l'illustration : Denis Pillet

(c) Région Pays de la Loire - Inventaire général

reproduction soumise à autorisation du titulaire des droits d'exploitation



Bâtiment est. Métairie (?). Détail de la console de gauche supportant la hotte de la cheminée.

IVR52\_20084402018NUCA

Auteur de l'illustration : Denis Pillet

(c) Région Pays de la Loire - Inventaire général

reproduction soumise à autorisation du titulaire des droits d'exploitation





Bâtiment est. Métairie (?). Détail du plancher.

IVR52\_20084401902NUCA

Auteur de l'illustration : Denis Pillet

(c) Région Pays de la Loire - Inventaire général

reproduction soumise à autorisation du titulaire des droits d'exploitation



Puits.

IVR52\_20084401895NUCA

Auteur de l'illustration : Denis Pillet

(c) Région Pays de la Loire - Inventaire général

reproduction soumise à autorisation du titulaire des droits d'exploitation





Logis est. Vue de la façade sud.

IVR52\_20084401891NUCA

Auteur de l'illustration : Denis Pillet

(c) Région Pays de la Loire - Inventaire général

reproduction soumise à autorisation du titulaire des droits d'exploitation





Logis est. Vue depuis le sud-est.

IVR52\_20084401904NUCA

Auteur de l'illustration : Denis Pillet

(c) Région Pays de la Loire - Inventaire général

reproduction soumise à autorisation du titulaire des droits d'exploitation



Logis sud. Vue de la façade nord.

IVR52\_20084401890NUCA

Auteur de l'illustration : Denis Pillet

(c) Région Pays de la Loire - Inventaire général

reproduction soumise à autorisation du titulaire des droits d'exploitation





Logis sud. Vue depuis le sud.

IVR52\_20084401905NUCA

Auteur de l'illustration : Denis Pillet

(c) Région Pays de la Loire - Inventaire général

reproduction soumise à autorisation du titulaire des droits d'exploitation



Remise sud-est.

IVR52\_20084401896NUCA

Auteur de l'illustration : Denis Pillet

(c) Région Pays de la Loire - Inventaire général

reproduction soumise à autorisation du titulaire des droits d'exploitation