Pays de la Loire, Sarthe
Aubigné-Racan
avenue de la Gare

Gare de chemin de fer

Références du dossier

Numéro de dossier : IA72000523
Date de l'enquête initiale : 2005
Date(s) de rédaction : 2006
Cadre de l'étude : inventaire topographique
Degré d'étude : repéré

Désignation

Dénomination : gare
Précision sur la dénomination : de chemin de fer
Parties constituantes non étudiées : entrepôt public

Compléments de localisation

Milieu d'implantation : en village
Références cadastrales : 1972. AH 19 à 21

Historique

La gare d'Aubigné se trouve sur la ligne Tours-Caen par le Mans et Alençon. Elle fut bâtie vers 1860. Elle est exactement la même que celle de Château-du-Loir.

Période(s) principale(s) : 3e quart 19e siècle

Description

Eléments descriptifs

Matériau(x) du gros-oeuvre, mise en oeuvre et revêtement : enduit
Matériau(x) de couverture : ardoise

Typologies et état de conservation

État de conservation : bon état

Statut, intérêt et protection

Statut de la propriété : propriété privée

Illustrations

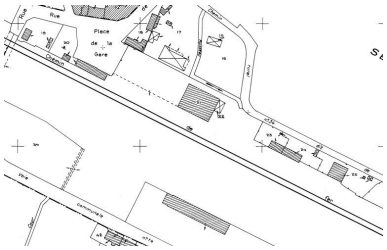

Plan de situation en 1972.
IVR52_20057203967NUCA

La gare : façade antérieure.
Phot. Jean-Baptiste Darrasse
IVR52_20057202939NUCA

La gare vue du passage à niveau.
Phot. Jean-Baptiste Darrasse
IVR52_20057203575NUCA

Les dépendances dans le
prolongement de la gare.
Phot. Jean-Baptiste Darrasse
IVR52_20057203597NUCA

Vue d'ensemble prise depuis les rails.
Phot. Jean-Baptiste Darrasse
IVR52_20057202937NUCA

Le passage à niveau.
Phot. Jean-Baptiste Darrasse
IVR52_20057203576NUCA

Le poste de téléphone
du passage à niveau.
Phot. Jean-Baptiste Darrasse
IVR52_20057203577NUCA

Poste de commande des
feux de signalisation.
Phot. Jean-Baptiste Darrasse
IVR52_20057203598NUCA



Poste de commande des
feux de signalisation : clé.
Phot. Jean-Baptiste Darrasse
IVR52_20057203599NUCA

Entrepôts.
Phot. Jean-Baptiste Darrasse
IVR52_20057202938NUCA

Dossiers liés

Oeuvre(s) contenue(s) :
Oeuvre(s) en rapport :
Aubigné-Racan : présentation de la commune (IA72000527) Pays de la Loire, Sarthe, Aubigné-Racan

Auteur(s) du dossier : Christine Toulier
Copyright(s) : (c) Région Pays de la Loire - Inventaire général

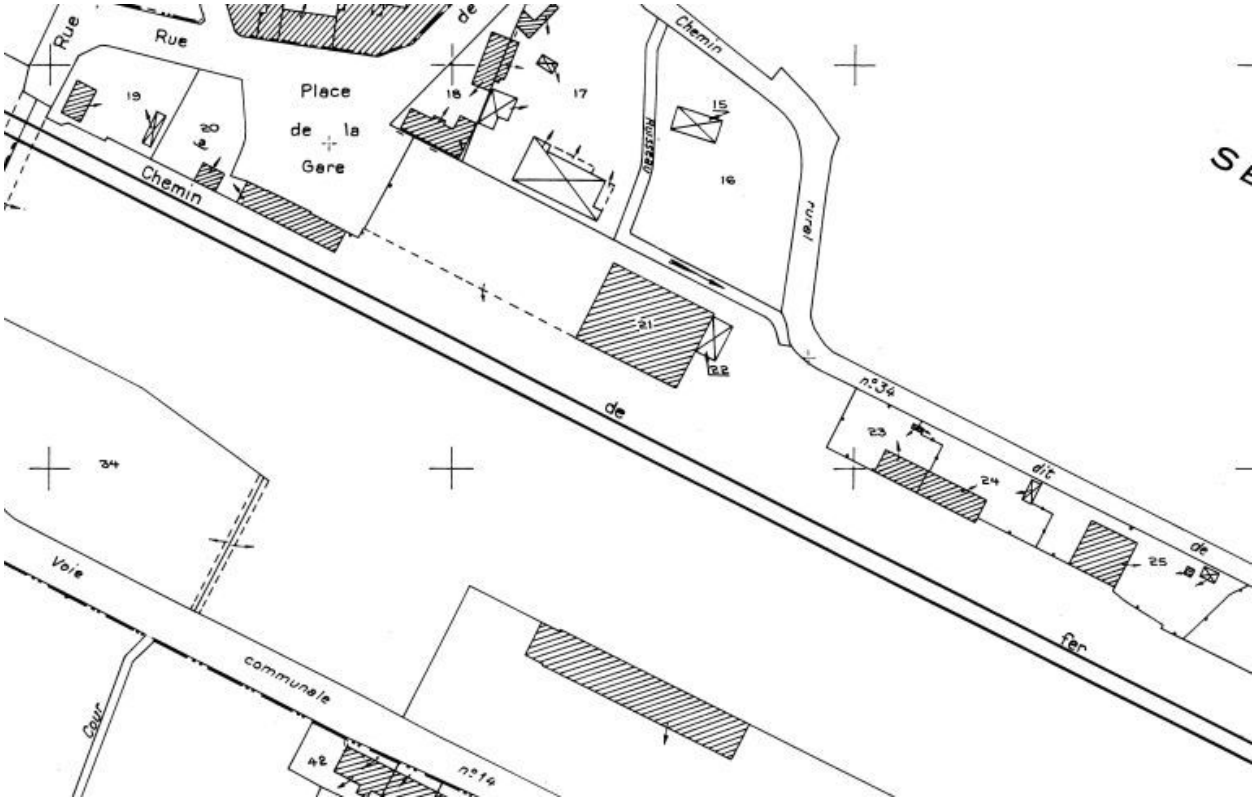

Plan de situation en 1972.

Référence du document reproduit :

- .Plan cadastral
  Archives départementales de la Sarthe, Le Mans : PC 014 /175

IVR52_20057203967NUCA
(c) Conseil départemental de la Sarthe
reproduction soumise à autorisation du titulaire des droits d'exploitation

La gare : façade antérieure.

IVR52_20057202939NUCA
Auteur de l'illustration : Jean-Baptiste Darrasse
(c) Région Pays de la Loire - Inventaire général
reproduction soumise à autorisation du titulaire des droits d'exploitation

La gare vue du passage à niveau.

IVR52_20057203575NUCA
Auteur de l'illustration : Jean-Baptiste Darrasse
(c) Région Pays de la Loire - Inventaire général
reproduction soumise à autorisation du titulaire des droits d'exploitation

Les dépendances dans le prolongement de la gare.

IVR52_20057203597NUCA
Auteur de l'illustration : Jean-Baptiste Darrasse
(c) Région Pays de la Loire - Inventaire général
reproduction soumise à autorisation du titulaire des droits d'exploitation

Vue d'ensemble prise depuis les rails.

IVR52_20057202937NUCA
Auteur de l'illustration : Jean-Baptiste Darrasse
(c) Région Pays de la Loire - Inventaire général
reproduction soumise à autorisation du titulaire des droits d'exploitation

Le passage à niveau.

IVR52_20057203576NUCA
Auteur de l'illustration : Jean-Baptiste Darrasse
(c) Région Pays de la Loire - Inventaire général
reproduction soumise à autorisation du titulaire des droits d'exploitation

Le poste de téléphone du passage à niveau.

IVR52_20057203577NUCA
Auteur de l'illustration : Jean-Baptiste Darrasse
(c) Région Pays de la Loire - Inventaire général
reproduction soumise à autorisation du titulaire des droits d'exploitation

Poste de commande des feux de signalisation.

IVR52_20057203598NUCA
Auteur de l'illustration : Jean-Baptiste Darrasse
(c) Région Pays de la Loire - Inventaire général
reproduction soumise à autorisation du titulaire des droits d'exploitation



Poste de commande des feux de signalisation : clé.

IVR52_20057203599NUCA
Auteur de l'illustration : Jean-Baptiste Darrasse
(c) Région Pays de la Loire - Inventaire général
reproduction soumise à autorisation du titulaire des droits d'exploitation

Entrepôts.

IVR52_20057202938NUCA
Auteur de l'illustration : Jean-Baptiste Darrasse
(c) Région Pays de la Loire - Inventaire général
reproduction soumise à autorisation du titulaire des droits d'exploitation