Pays de la Loire, Loire-Atlantique
Pornic

Présentation de la commune de Pornic

Références du dossier

Numéro de dossier : IA44004958
Date de l'enquête initiale : 2009
Date(s) de rédaction : 2010
Cadre de l'étude : enquête thématique régionale patrimoine de la villégiature

Désignation

Aires d'études : Patrimoine balnéaire
Milieu d'implantation :

Historique

Depuis l'époque romaine, la ville se développe grâce à l'activité commerciale du port. La pêche et le trafic maritime avec les agglomérations environnantes, ainsi que le commerce transatlantique, jouent un rôle économique important. Le port de Pornic connaît son apogée au début du XIXe siècle, alors que les vertus curatives de la source ferrugineuse de Malmy attirent les premiers curistes. Ces derniers sont charmés par le paysage romantique de la ville et de son château. D'abord construit en bois vers l'an Mil, il est reconstruit en pierre vers 938 par le duc de Bretagne, Alain Barbe-Torte. Il est ensuite agrandi par ses propriétaires successifs et fait l'objet, en 1897, d'une restauration dans l'esprit du XVe siècle par l'architecte nantais Bougouin, disciple de Viollet-le-Duc. Après avoir appartenu, jusqu'à la Révolution, à la Famille Brissérant, le château est abandonné pendant 32 ans, puis racheté en 1824 par Joseph Lebreton, négociant et adjoint au maire de Nantes. Avec l'arrivée des premiers étrangers, la ville poursuit son développement urbanistique et le tourisme joue un rôle important dans l'économie de la commune.

Description

La ville de Pornic est un site étroit, entouré par la commune de Sainte-Marie-sur-Mer et délimité au sud par celle du Clion-sur-Mer. Le quartier ancien, aussi appelé Ville Haute, est établi au nord-ouest de la commune et surplombe le port. Les rues qui le composent sont étroites et les maisons sont toutes mitoyennes, couvertes d'un toit en ardoise ; avec le développement du phénomène balnéaire au milieu du XIXe siècle, les nouvelles voies créées sont plus larges et les ces quartiers aménagés sur des sites vierges se couvrent de maisons de villégiature, les premières maisons construites sur le littoral sont extraites de recueils d'architecture et décorées de lambrequins, à partir du XXe siècle les maisons sont largement inspirées du courant régionaliste.

Références documentaires

Documents d'archive

- Archives départementales de Loire-Atlantique. Cadastre napoléonien, 1825.
- Archives départementales de Loire-Atlantique ; 23 Fi 3951.
- Archives départementales de Loire-Atlantique ; C 502.
- Archives municipales de Pornic. Plan du port de Pornic.

Illustrations

Le château, la plage de la Sablière et l'entrée du port, vers 1845.
Repro. Denis Pillet
IVR52_20094400910NUCA



Entrée du port, dessin, s.d.
Repro. Bernard Emmanuelli
IVR52_19884400006X

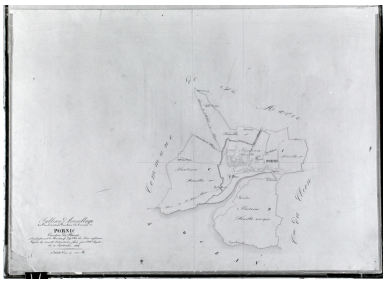

Tableau d'assemblage du plan parcellaire de la commune de Pornic,1825.
Autr. De Montessuy, Autr. de Lauzèves, Autr. Barca, Repro. Denis Pillet
IVR52_19944400420X

Plan cadastral parcellaire de la commune de Pornic, 1825. Section A, feuille 1, détail.
Autr. De Montessuy, Autr. de Lauzèves, Autr. Barca, Repro. Denis Pillet
IVR52_19944400421X

Plan cadastral parcellaire de la ville de Pornic, 1825. Section A, feuille 1.
Autr. De Montessuy, Autr. de Lauzèves, Autr. Barca, Repro. Denis Pillet
IVR52_19944400419X

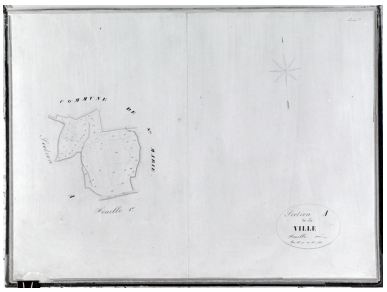

Plan cadastral parcellaire de la commune de Pornic, 1825. Section A, feuille 2.
Autr. De Montessuy, Autr. de Lauzèves, Autr. Barca, Repro. Denis Pillet
IVR52_19944400418X

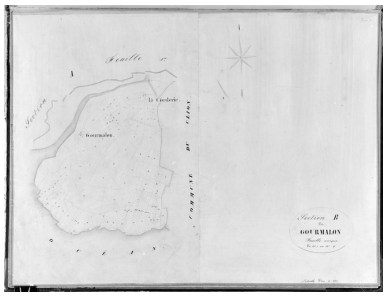

Plan cadastral parcellaire de la commune de Pornic, 1825. Section B de Gourmalon.
Autr. De Montessuy, Autr. de Lauzèves, Autr. Barca, Repro. Denis Pillet
IVR52_19944400417X

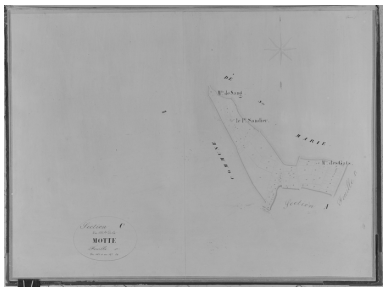

Plan cadastral parcellaire de la commune de Pornic, 1825. Section C du moulin de la Motte, feuille 1.
Autr. De Montessuy, Autr. de Lauzèves, Autr. Barca, Repro. Denis Pillet
IVR52_19944400416X

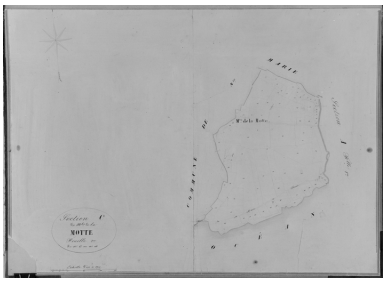

Plan cadastral parcellaire de la commune de Pornic, 1825. Section C du moulin de la Motte, feuille 2.
Autr. De Montessuy, Autr. de Lauzèves, Autr. Barca, Repro. Denis Pillet
IVR52_19944400415X

Tableau d'assemblage, cadastre napoléonien de Sainte-Marie-sur-Mer, 1825.
Autr. A. Bureau, Repro. Denis Pillet
IVR52_20114400421NUCA

Cadastre napoléonien de Sainte-Marie-sur-Mer, section H du Porto, 1825.
Autr. A. Bureau, Repro. Denis Pillet
IVR52_20114400422NUCA

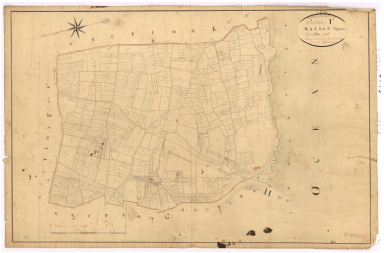

Cadastre napoléonien de Sainte-Marie-sur-mer, section I de Maison Vigneux, 1825.
Autr. A. Bureau, Repro. Denis Pillet
IVR52_20114400423NUCA

Cadastre napoléonien de Sainte-Marie-sur-mer, section K du bourg, 1825.
Autr. A. Bureau, Repro. Denis Pillet
IVR52_20114400424NUCA

Plan cadastral rénové de Pornic, section B 1, 2e édition mise à jour en 1978.
Repro. Denis Pillet
IVR52_20114400417NUCA

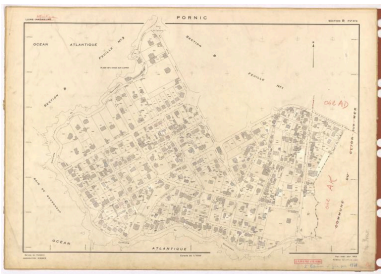

Plan cadastral rénové de Pornic, section B 2, 2e édition mise à jour en 1978.
Repro. Denis Pillet
IVR52_20114400418NUCA

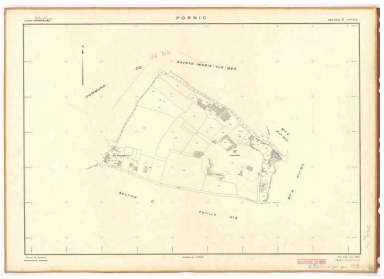

Plan cadastral rénové de Pornic, section C 2, 2e édition mise à jour en 1978.
Repro. Denis Pillet
IVR52_20114400419NUCA

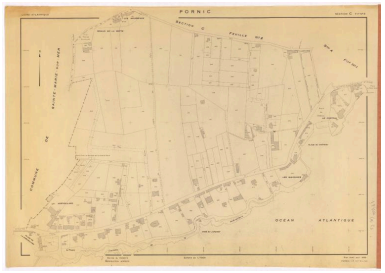

Plan cadastral rénové de Pornic, section C 3, 2e édition mise à jour en 1978.
Repro. Denis Pillet
IVR52_20114400420NUCA

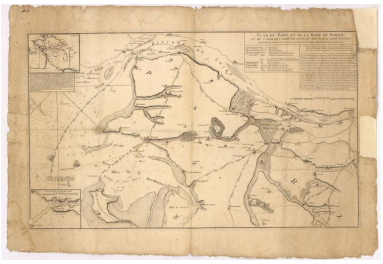

Plan de la rade du port de Pornic et projet de canal de Pornic à Nantes.
Repro. Denis Pillet
IVR52_20094400969NUCA

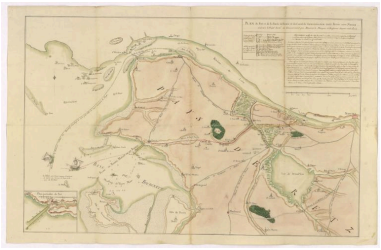

"Plan du port et de la rade de Pornic et du canal de communcation dudit Pornic avec Nantes"
Repro. Denis Pillet
IVR52_20094400970NUCA

Dossiers liés

Dossier(s) de synthèse :
La Côte de Jade : présentation de l'aire d'étude (IA44004962)

Oeuvres en rapport :
Phare dit de La Noëveillard, 45 avenue de la Noëveillard (IA44004939) Pays de la Loire, Loire-Atlantique, Pornic, la Noëveillard, 45 avenue de la Noëveillard
Station balnéaire de Pornic (IA44004930) Pays de la Loire, Loire-Atlantique, Pornic

Auteur(s) du dossier : Agathe Aoustin
Copyright(s) : (c) Région Pays de la Loire - Inventaire général



Le château, la plage de la Sablière et l'entrée du port, vers 1845.

Référence du document reproduit :

- Archives départementales de Loire-Atlantique ; 23 Fi 3951. Carte postale, vers 1845.

IVR52_20094400910NUCA
Auteur de l'illustration (reproduction) : Denis Pillet
(c) Région Pays de la Loire - Inventaire général ; (c) Archives départementales de Loire-Atlantique
communication libre, reproduction soumise à autorisation



Entrée du port, dessin, s.d.

IVR52_19884400006X
Auteur de l'illustration (reproduction) : Bernard Emmanuelli
(c) Région Pays de la Loire - Inventaire général
communication libre, reproduction soumise à autorisation

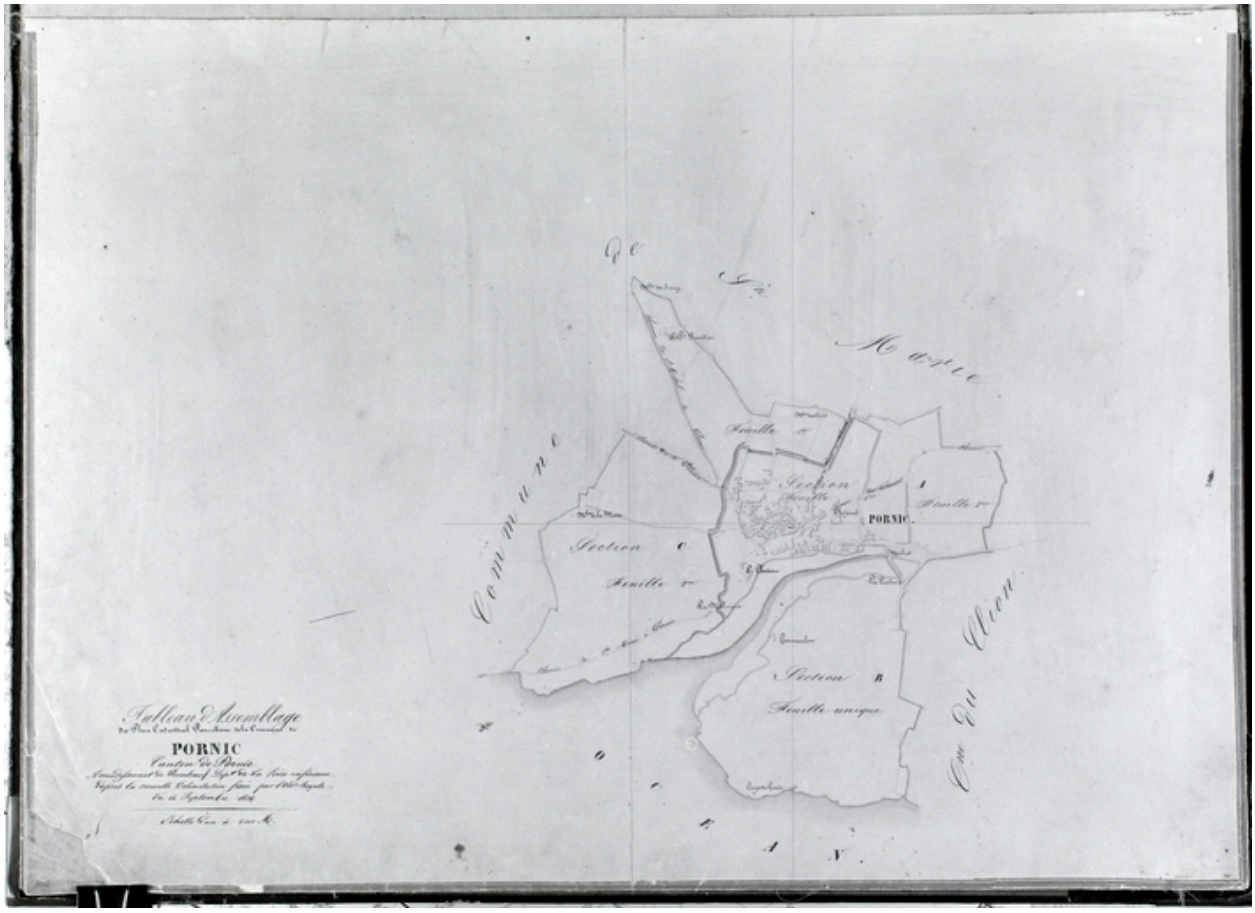

Tableau d'assemblage du plan parcellaire de la commune de Pornic,1825.

Référence du document reproduit :

- Plan cadastral de 1825. (Archives municipales de Pornic).

IVR52_19944400420X
Auteur de l'illustration (reproduction) : Denis Pillet
Auteur du document reproduit : De Montessuy, de Lauzèves, Barca
(c) Région Pays de la Loire - Inventaire général ; (c) Archives municipales de Pornic
communication libre, reproduction soumise à autorisation

Plan cadastral parcellaire de la commune de Pornic, 1825. Section A, feuille 1, détail.

Référence du document reproduit :

- Plan cadastral de 1825. (Archives municipales de Pornic).

IVR52_19944400421X
Auteur de l'illustration (reproduction) : Denis Pillet
Auteur du document reproduit : De Montessuy, de Lauzèves, Barca
(c) Région Pays de la Loire - Inventaire général ; (c) Archives municipales de Pornic
communication libre, reproduction soumise à autorisation

Plan cadastral parcellaire de la ville de Pornic, 1825. Section A, feuille 1.

Référence du document reproduit :

- Plan cadastral de 1825. (Archives municipales de Pornic).

IVR52_19944400419X
Auteur de l'illustration (reproduction) : Denis Pillet
Auteur du document reproduit : De Montessuy, de Lauzèves, Barca
(c) Région Pays de la Loire - Inventaire général ; (c) Archives municipales de Pornic
communication libre, reproduction soumise à autorisation

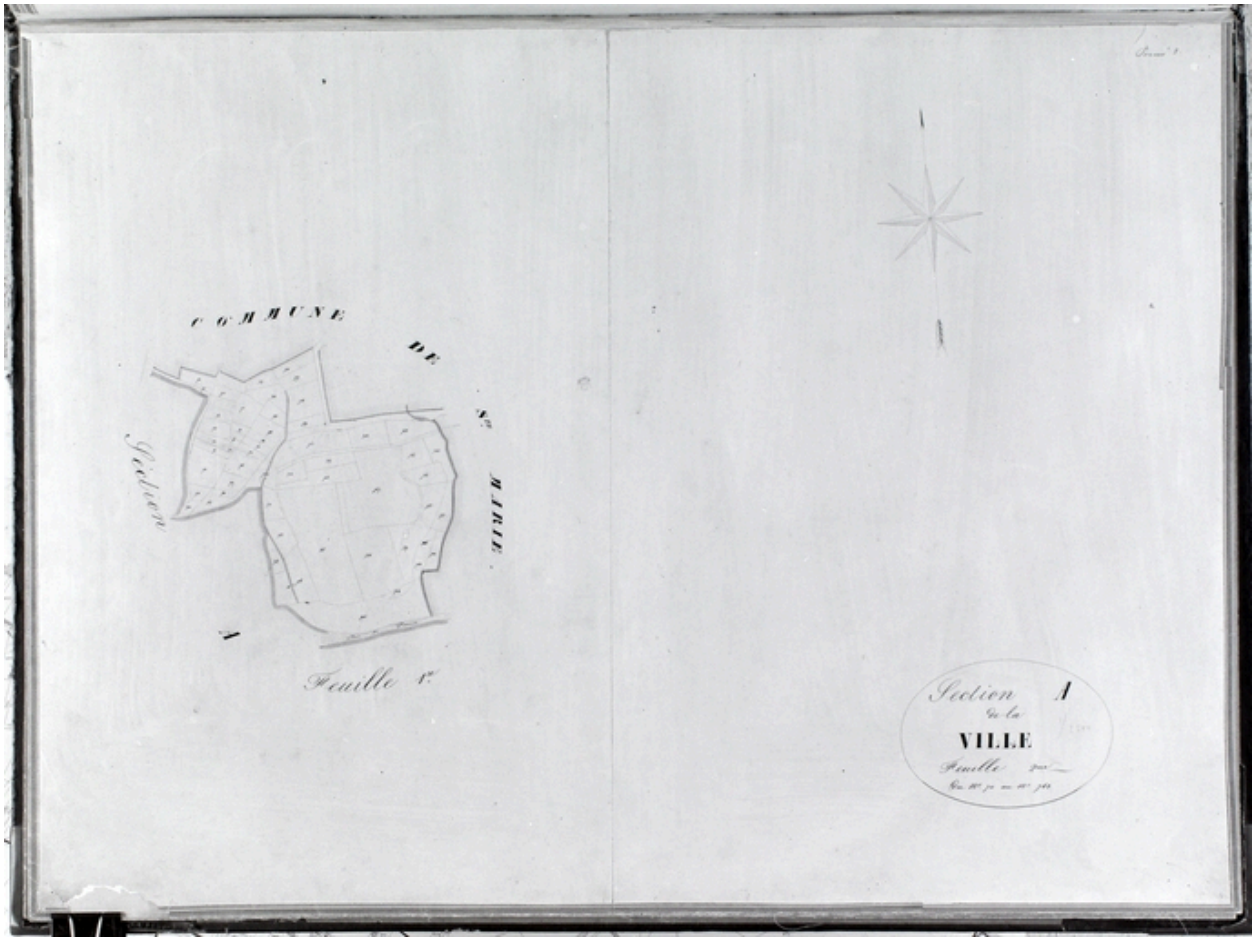

Plan cadastral parcellaire de la commune de Pornic, 1825. Section A, feuille 2.

Référence du document reproduit :

- Plan cadastral de 1825. (Archives municipales de Pornic).

IVR52_19944400418X
Auteur de l'illustration (reproduction) : Denis Pillet
Auteur du document reproduit : De Montessuy, de Lauzèves, Barca
(c) Région Pays de la Loire - Inventaire général ; (c) Archives municipales de Pornic
communication libre, reproduction soumise à autorisation

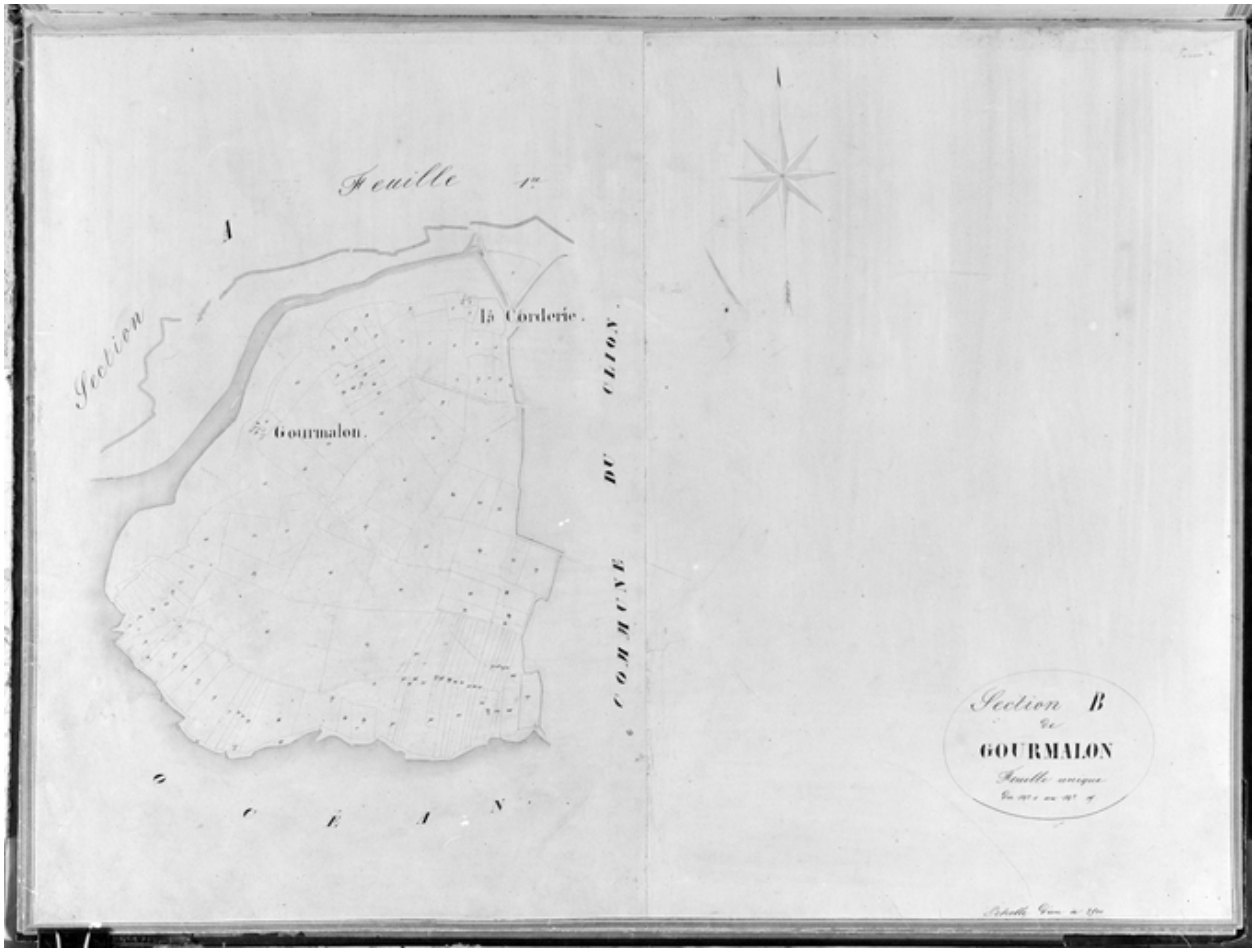

Plan cadastral parcellaire de la commune de Pornic, 1825. Section B de Gourmalon.

Référence du document reproduit :

- Plan cadastral de 1825. (Archives municipales de Pornic).

IVR52_19944400417X
Auteur de l'illustration (reproduction) : Denis Pillet
Auteur du document reproduit : De Montessuy, de Lauzèves, Barca
(c) Région Pays de la Loire - Inventaire général ; (c) Archives municipales de Pornic
communication libre, reproduction soumise à autorisation

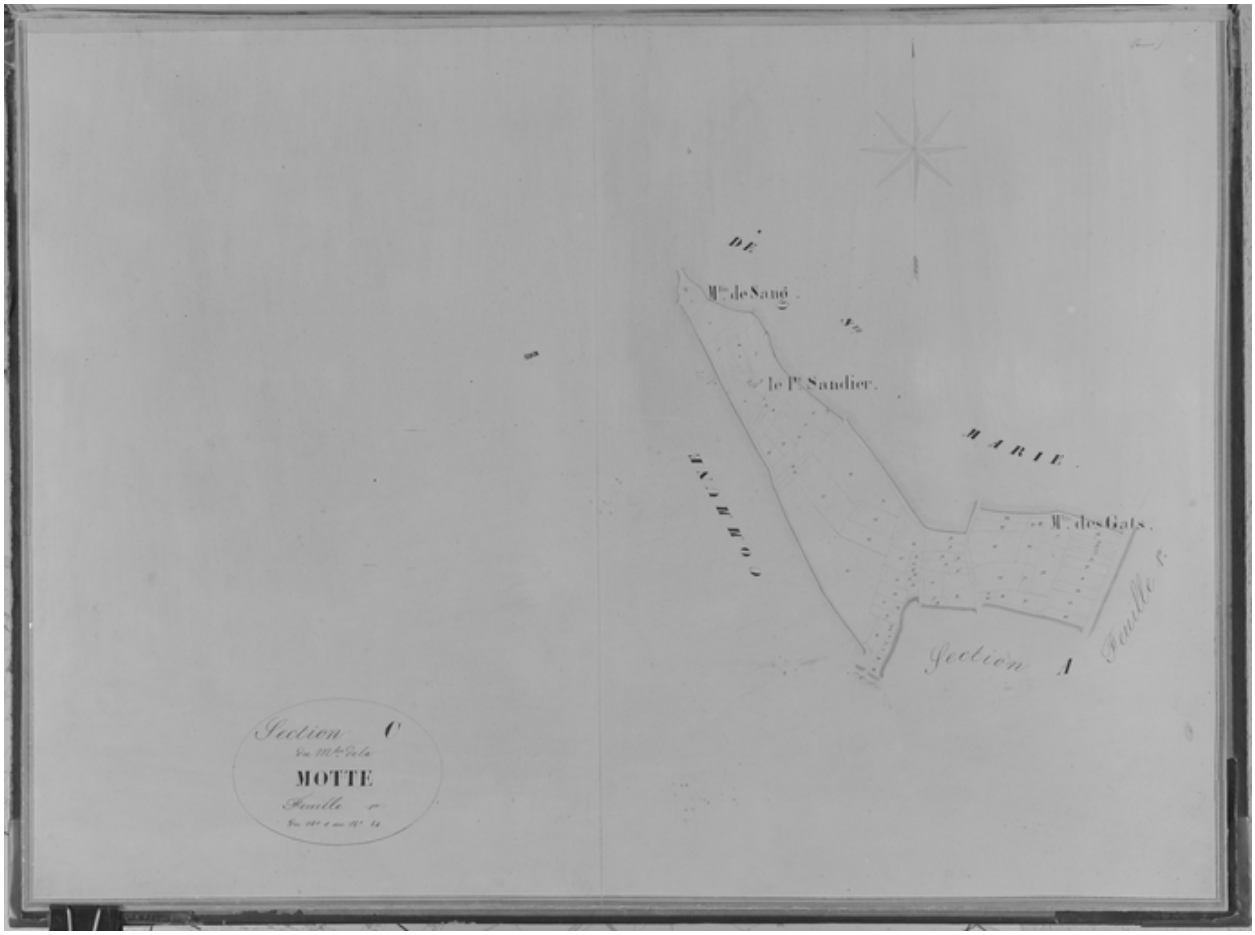

Plan cadastral parcellaire de la commune de Pornic, 1825. Section C du moulin de la Motte, feuille 1.

Référence du document reproduit :

- Plan cadastral de 1825. (Archives municipales de Pornic).

IVR52_19944400416X
Auteur de l'illustration (reproduction) : Denis Pillet
Auteur du document reproduit : De Montessuy, de Lauzèves, Barca
(c) Région Pays de la Loire - Inventaire général ; (c) Archives municipales de Pornic
communication libre, reproduction soumise à autorisation

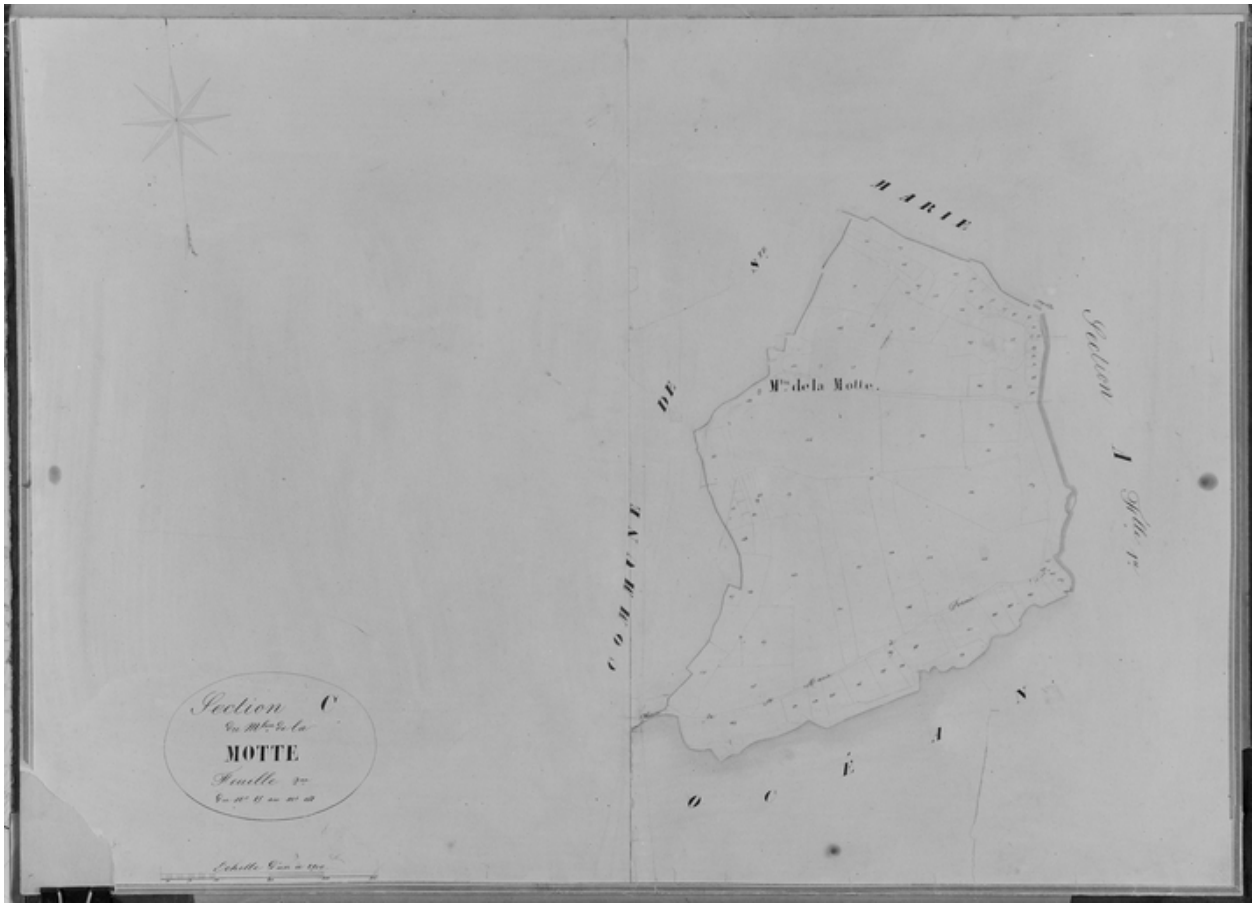

Plan cadastral parcellaire de la commune de Pornic, 1825. Section C du moulin de la Motte, feuille 2.

Référence du document reproduit :

- Plan cadastral de 1825. (Archives municipales de Pornic).

IVR52_19944400415X
Auteur de l'illustration (reproduction) : Denis Pillet
Auteur du document reproduit : De Montessuy, de Lauzèves, Barca
(c) Région Pays de la Loire - Inventaire général ; (c) Archives municipales de Pornic
communication libre, reproduction soumise à autorisation

Tableau d'assemblage, cadastre napoléonien de Sainte-Marie-sur-Mer, 1825.

Référence du document reproduit :

- Tableau d'assemblage, cadastre napoléonien de Sainte-Marie-sur-Mer, 1825, éch. 1:10000e. (Archives départementales de Loire-Atlantique).

IVR52_20114400421NUCA
Auteur de l'illustration (reproduction) : Denis Pillet
Auteur du document reproduit : A. Bureau
(c) Région Pays de la Loire - Inventaire général ; (c) Archives départementales de Loire-Atlantique
communication libre, reproduction soumise à autorisation

Cadastre napoléonien de Sainte-Marie-sur-Mer, section H du Porto, 1825.

Référence du document reproduit :

- Tableau d'assemblage, cadastre napoléonien de Sainte-Marie-sur-Mer, 1825, éch. 1:10000e. (Archives départementales de Loire-Atlantique).

IVR52_20114400422NUCA
Auteur de l'illustration (reproduction) : Denis Pillet
Auteur du document reproduit : A. Bureau
(c) Région Pays de la Loire - Inventaire général ; (c) Archives départementales de Loire-Atlantique
communication libre, reproduction soumise à autorisation

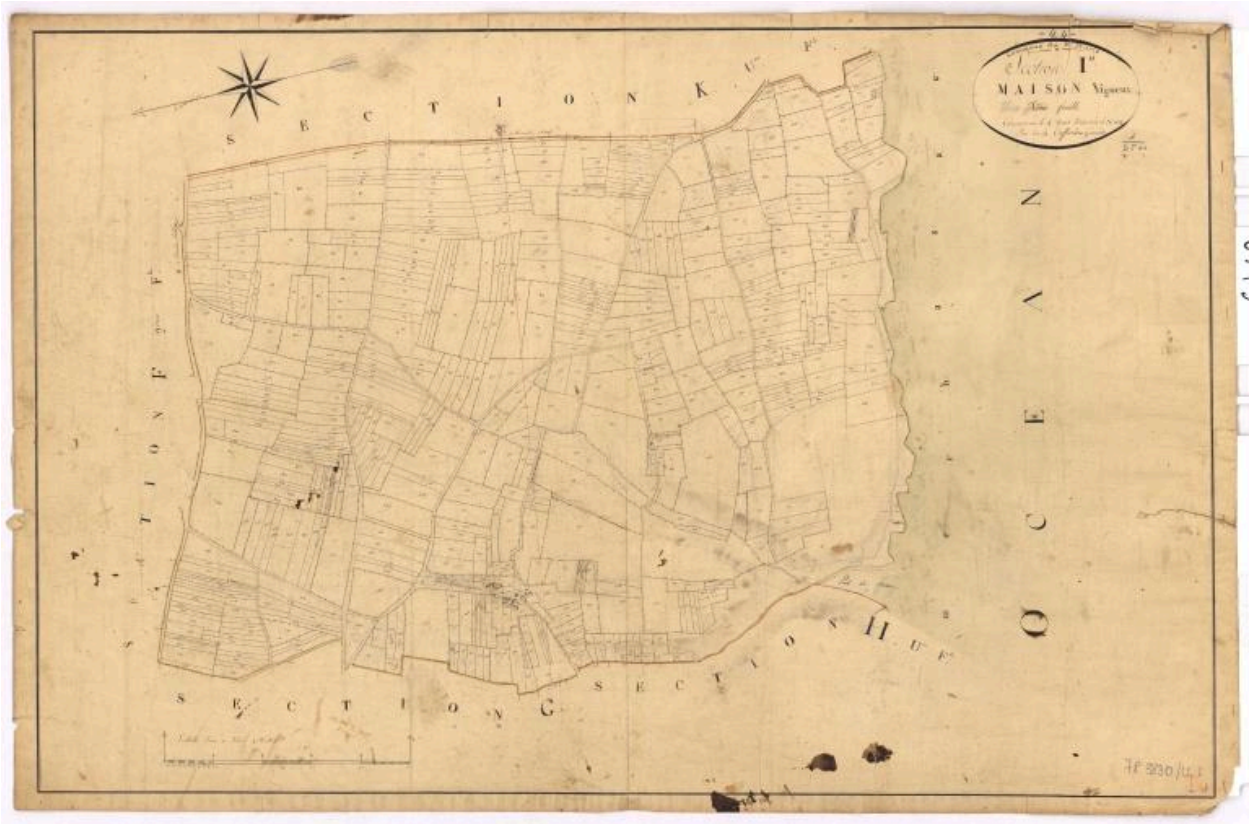

Cadastre napoléonien de Sainte-Marie-sur-mer, section I de Maison Vigneux, 1825.

Référence du document reproduit :

- Tableau d'assemblage, cadastre napoléonien de Sainte-Marie-sur-Mer, 1825, éch. 1:10000e. (Archives départementales de Loire-Atlantique).

IVR52_20114400423NUCA
Auteur de l'illustration (reproduction) : Denis Pillet
Auteur du document reproduit : A. Bureau
(c) Région Pays de la Loire - Inventaire général ; (c) Archives départementales de Loire-Atlantique
communication libre, reproduction soumise à autorisation

Cadastre napoléonien de Sainte-Marie-sur-mer, section K du bourg, 1825.

Référence du document reproduit :

- Tableau d'assemblage, cadastre napoléonien de Sainte-Marie-sur-Mer, 1825, éch. 1:10000e. (Archives départementales de Loire-Atlantique).

IVR52_20114400424NUCA
Auteur de l'illustration (reproduction) : Denis Pillet
Auteur du document reproduit : A. Bureau
(c) Région Pays de la Loire - Inventaire général ; (c) Archives départementales de Loire-Atlantique
communication libre, reproduction soumise à autorisation

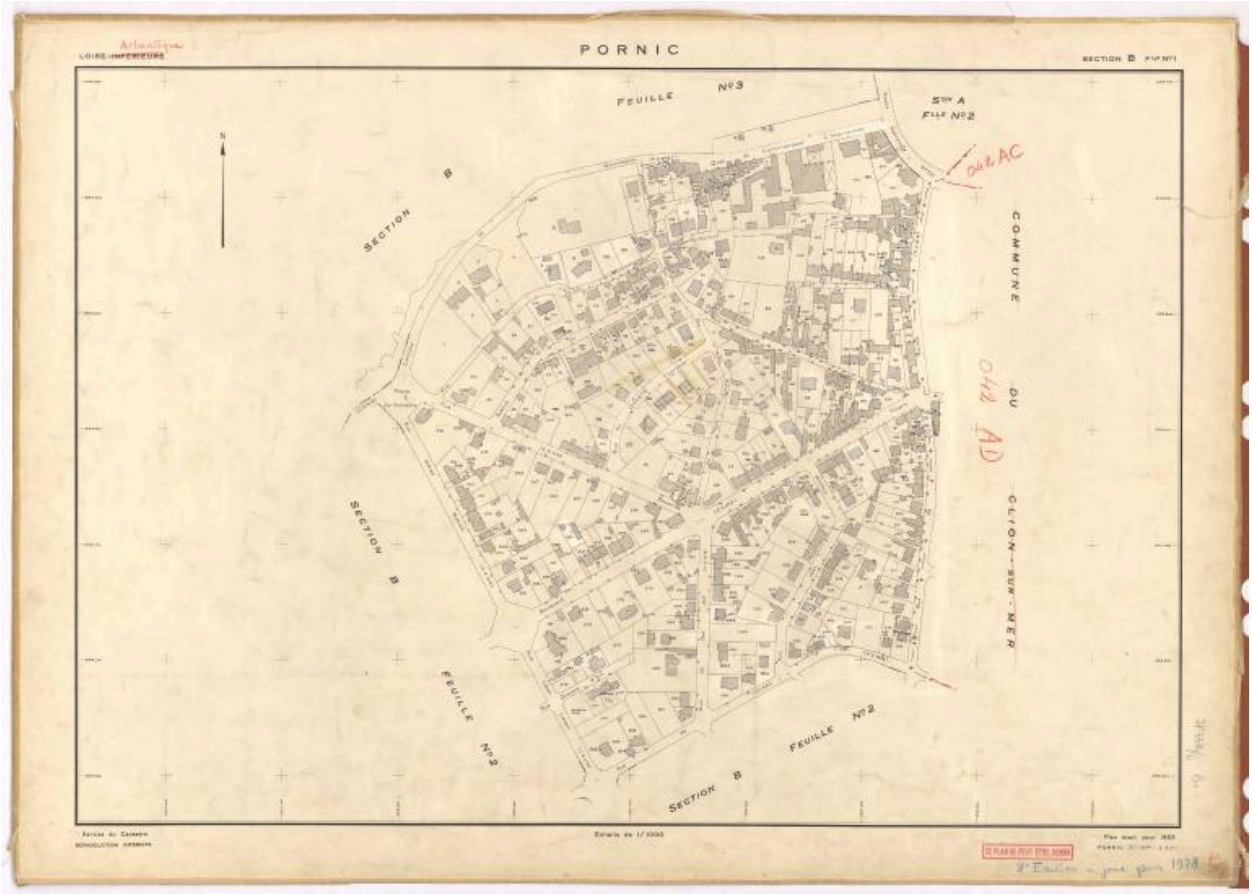

Plan cadastral rénové de Pornic, section B 1, 2e édition mise à jour en 1978.

Référence du document reproduit :

- Plan cadastral rénové de Pornic, 2e édition mise à jour en 1978, éch. 1:1000e. (Archives départementales de Loire-Atlantique).

IVR52_20114400417NUCA
Auteur de l'illustration (reproduction) : Denis Pillet
(c) Région Pays de la Loire - Inventaire général ; (c) Archives départementales de Loire-Atlantique
communication libre, reproduction soumise à autorisation

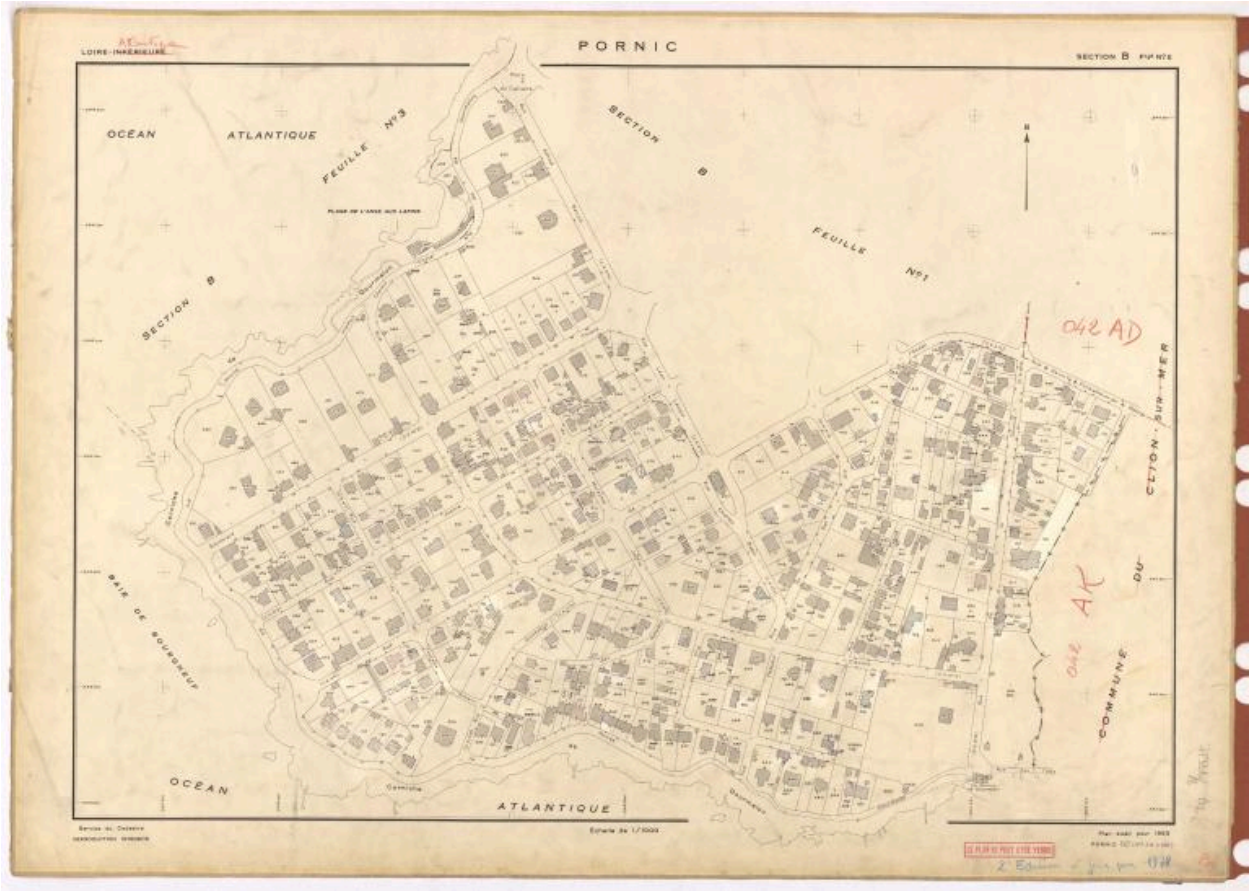

Plan cadastral rénové de Pornic, section B 2, 2e édition mise à jour en 1978.

Référence du document reproduit :

- Plan cadastral rénové de Pornic, 2e édition mise à jour en 1978, éch. 1:1000e. (Archives départementales de Loire-Atlantique).

IVR52_20114400418NUCA
Auteur de l'illustration (reproduction) : Denis Pillet
(c) Région Pays de la Loire - Inventaire général ; (c) Archives départementales de Loire-Atlantique
communication libre, reproduction soumise à autorisation

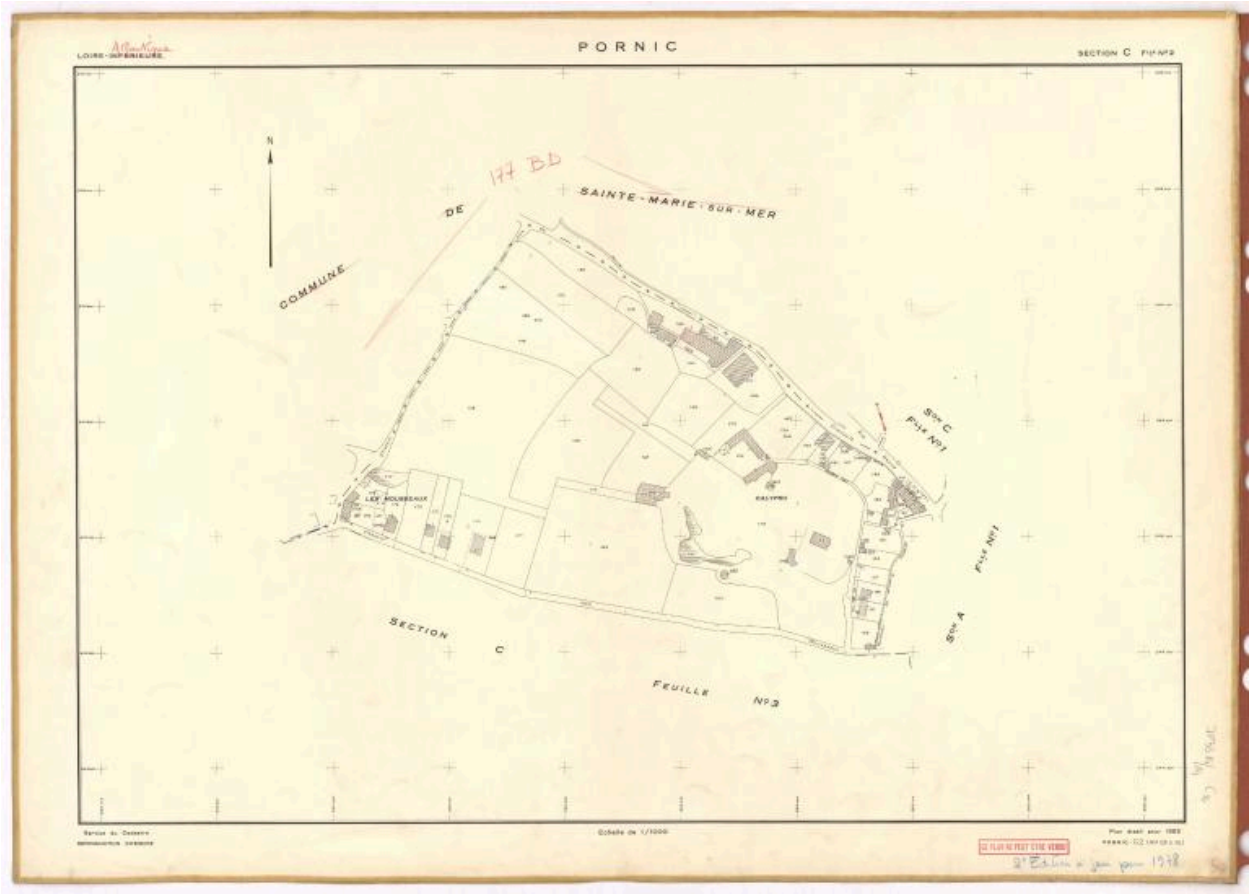

Plan cadastral rénové de Pornic, section C 2, 2e édition mise à jour en 1978.

Référence du document reproduit :

- Plan cadastral rénové de Pornic, 2e édition mise à jour en 1978, éch. 1:1000e. (Archives départementales de Loire-Atlantique).

IVR52_20114400419NUCA
Auteur de l'illustration (reproduction) : Denis Pillet
(c) Région Pays de la Loire - Inventaire général ; (c) Archives départementales de Loire-Atlantique
communication libre, reproduction soumise à autorisation

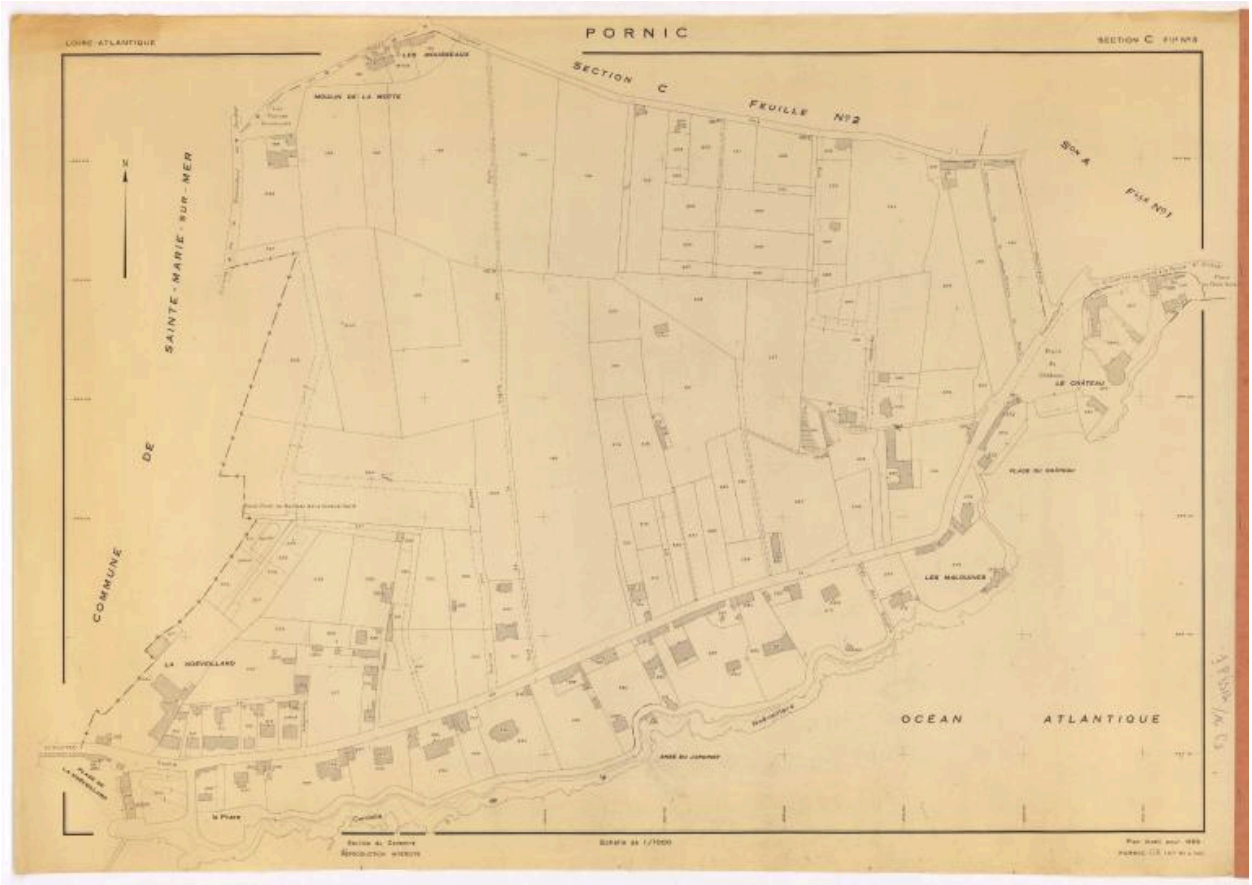

Plan cadastral rénové de Pornic, section C 3, 2e édition mise à jour en 1978.

Référence du document reproduit :

- Plan cadastral rénové de Pornic, 2e édition mise à jour en 1978, éch. 1:1000e. (Archives départementales de Loire-Atlantique).

IVR52_20114400420NUCA
Auteur de l'illustration (reproduction) : Denis Pillet
(c) Région Pays de la Loire - Inventaire général ; (c) Archives départementales de Loire-Atlantique
communication libre, reproduction soumise à autorisation

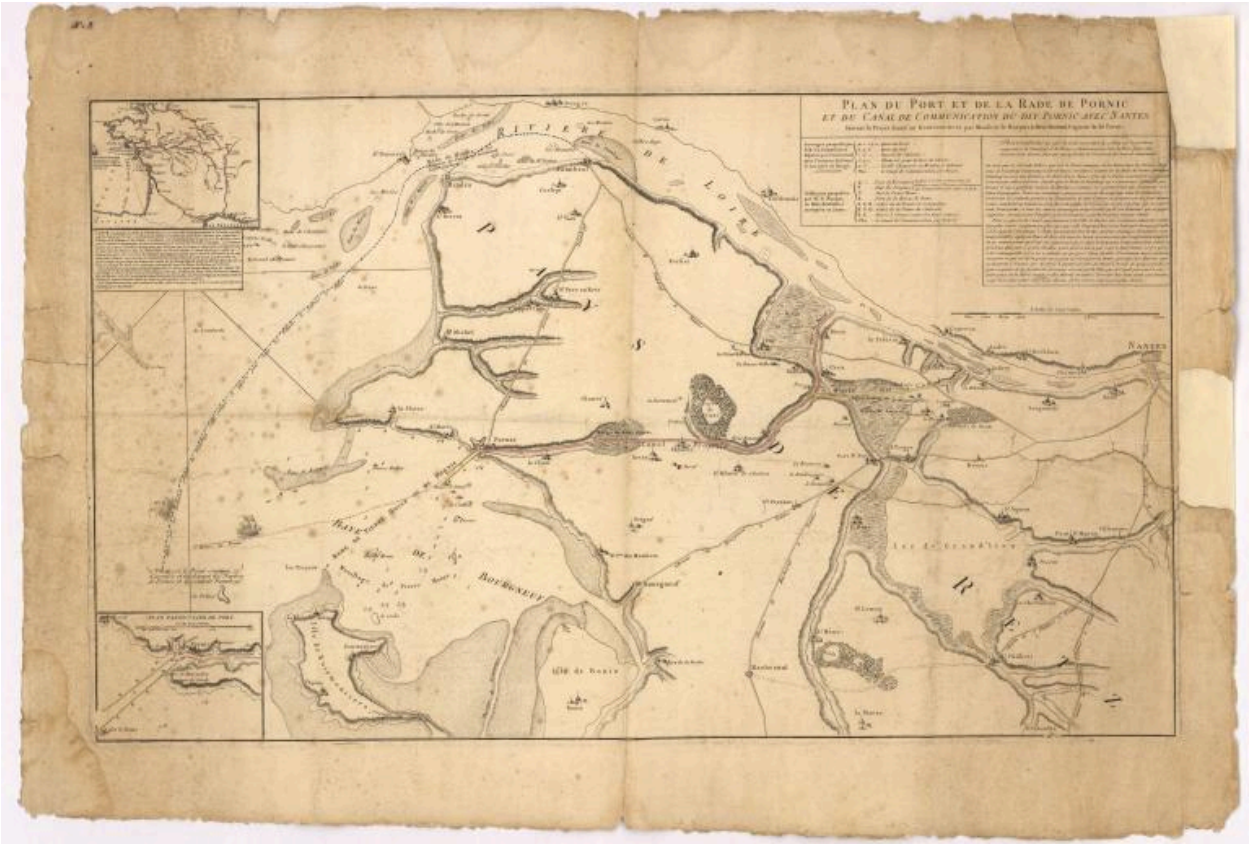

Plan de la rade du port de Pornic et projet de canal de Pornic à Nantes.

Référence du document reproduit :

- "Plan du port et de la rade de Pornic et du canal de communication dudit Pornic avec Nantes". (Archives départementales de Loire-Atlantique ; C 502/1).

IVR52_20094400969NUCA
Auteur de l'illustration (reproduction) : Denis Pillet
(c) Région Pays de la Loire - Inventaire général ; (c) Archives départementales de Loire-Atlantique
communication libre, reproduction soumise à autorisation

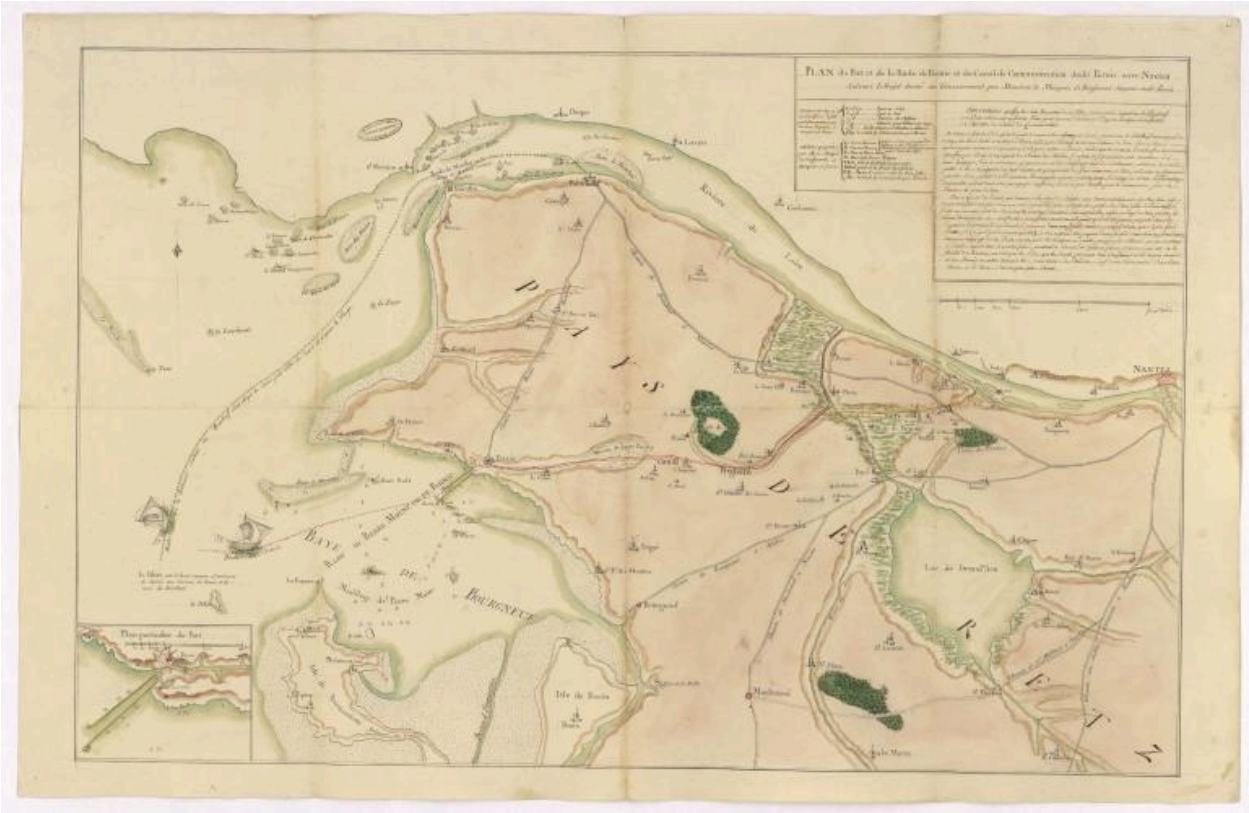

"Plan du port et de la rade de Pornic et du canal de communcation dudit Pornic avec Nantes"

Référence du document reproduit :

- "Plan du port et de la rade de Pornic et du canal de communication dudit Pornic avec Nantes". (Archives départementales de Loire-Atlantique ; C 502/2).

IVR52_20094400970NUCA
Auteur de l'illustration (reproduction) : Denis Pillet
(c) Région Pays de la Loire - Inventaire général ; (c) Archives départementales de Loire-Atlantique
communication libre, reproduction soumise à autorisation