Pays de la Loire, Mayenne
Saint-Jean-sur-Erve

Village de Saint-Jean-sur-Erve

Références du dossier

Numéro de dossier : IA53003056
Date de l'enquête initiale : 2003
Date(s) de rédaction : 2003
Cadre de l'étude : inventaire topographique
Degré d'étude : étudié

Désignation

Dénomination : village
Parties constituantes non étudiées : église, mairie, école, lavoir, cimetière, maison, boutique, presbytère

Compléments de localisation

Milieu d'implantation : en village
Réseau hydrographique : l' Erve
Références cadastrales : 1842. C, F, G ; 1996, AB

Historique

Le village s'est développé autour de l'église, mentionnée en 1050 dans le cartulaire de la Couture (Angot), et de son cimetière. La paroisse est citée en 1125 dans le cartulaire d'Evron (Angot). Jusqu'au XVIIIe siècle l'habitat est resté concentré sur la place de l'église et sur l'actuelle rue de la Poterie qui délimite l'ilot sud de la place. Quelques constructions espacées s'étaient néanmoins implantées le long des chemins qui reliaient le bourg à Chammes au nord (actuelle rue du moulin), à Saint-Pierre-sur-Erve au sud, ainsi qu'à Thorigné-en-Charnie à l'est (4 rue des lavandières, faubourg de Jouvence) grâce au pont sur l'Erve mentionné en 1489 (Angot). La construction de la route royale de Laval à Blois, entre 1766 et 1770 a déterminé un nouvel axe de développement, renforcé par l'implantation du terminus de la ligne de tramway départemental en 1900 : plusieurs constructions nouvelles y ont pris place dans la première moitié (le Cheval blanc), puis dans la deuxième moitié du XIXe siècle (lieux du Pis de Chien et du Petit Hasard, quartier de Jouvence), enfin dans les trois dernières décennies du XXe siècle (quartier de la gare, pavillons situés à l'est de la Tesserie). L'implantation de la route royale, puis nationale, a également entraîné l'intégration au bourg de l'ancien manoir de Launay, où ont été implantées en 1867 l'école de garçon et la mairie (transférée en 1952 ou 1954 dans l'ancienne remise ferroviaire). Le renforcement du bourg dans la deuxième moitié du XIXe siècle s'est par ailleurs traduite par la densification de l'habitat, tout particulièrement le long de la rue des moulins (soumise à un plan d'alignement vers 1870) mais aussi rue de la poterie (où une nouvelle école de filles a été édifiée en 1856) et rue des lavandières, et par l'extension limitée des constructions le long de la route de Saint-Pierre-sur-Erve dont le tracé a été rectifié dans le troisième quart du XIXe siècle. La forte dénivellation a limité les possibilités d'extension le long de l'ancien chemin de Vaiges (actuelle rue creuse), à l'ouest, où ont cependant pris place deux équipements importants : le cimetière avant 1770 et le presbytère, construit par Pierre-Aimé Renous en 1850 dans une position dominante dans l'axe de la route nationale. Celle-ci a été déviée du bourg en 1968. Un plan d'eau a été creusé entre Launay et le quartier de la gare en 1973. Une salle socio-culturelle a été construite route de Saint-Pierre en 1979. Un lotissement a été aménagé route de Thorigné à partir de 2003.

Période(s) principale(s) : Milieu du Moyen Age, Fin du Moyen Age, 18e siècle, 19e siècle, 20e siècle

Description

Le village est implanté dans la vallée de l'Erve. Primitivement installé sur la rive droite de la rivière entre un coteau abrupt, à l'ouest, où prend place l'ancien presbytère et le cimetière, et la dérivation de l'Erve qui alimentait les douves de Launay

et le moulin neuf, à l'est, il s'est ensuite développé, surtout après l'aménagement de la route nationale, entre la dérivation et l'Erve et sur la rive gauche qui présente un profil de pente plus adouci.

Eléments descriptifs

Statut, intérêt et protection

Statut de la propriété : propriété publique, propriété privée

Références documentaires

Documents figurés

- **Chartrier de Thévalles. Plans de la terre de Thévalles et environs : plans terriers de la châtellenie de Thévalles, Saulges et Saint-Pierre.** 1772-1777. 56 plans pos. en 1 album : encre et gouache ; 46 X 60 cm. (Microfilm : Archives départementales de la Mayenne, 1 Mi 351 R 34 166). (Collection particulière).
  pl. 36

- **Saint-Jean-sur-Erve. Vue générale**. Laval : Vve C., 1er quart XXe siècle. 1 impr. photoméc. Carte postale. (Archives départementales de la Mayenne, 5 Fi 201).

- **Saint-Jean-sur-Erve. Entrée du pays.** Laval : Vve C., 1er quart XXe siècle (avant 1907). 1 impr. photoméc. Carte postale. (Collection particulière).

- **Saint-Jean-sur-Erve. Panorama**. Paris : Lux, 1er quart XXe siècle. 1 impr. photoméc. Carte postale. (Collection particulière).

- **Saint-Jean-sur-Erve. La Place**. Sillé-le-Guillaume : Pavy-Legeard, 1er quart XXe s. 1 impr. photoméc. Carte postale. (90 bis). (Archives départementales de la Mayenne ; 5 Fi 201).

- **Saint-Jean-sur-Erve. Gare des tramways.** Sillé-le-Guillaume : Pavy-Legeard, 1er quart XXe siècle. 1 impr. photoméc. Carte postale (91 bis). (Collection particulière).

- **St Jean-sur-Erve. Église**. Silllé-le-Guillaume : Pavy-Legeard, 1er quart XXe siècle. 1 impr. photoméc. Carte postale ; (92). (Collection particulière).

- **Saint-Jean-sur-Erve (Mayenne). Vue générale.** Sillé-le-Guillaume : Pavy-Legeard, 1er quart XXe siècle impr. photoméc. Carte postale. (601). (Archives départementales de la Mayenne ; 5 Fi 201).

- **Saint-Jean-sur-Erve (Mayenne). Vue panoramique.** S.l. : s.n., 1er quart XXe siècle. 1 impr. photoméc. Carte postale. (602). (Collection particulière).

- **Saint-Jean-sur-Erve (Mayenne). Route de Laval.** Sillé-le-Guillaume : Pavy-Legeard, 1er quart XXe siècle (après 1908). 1 impr. photoméc. Carte postale. (603). (Collection particulière).
  Collection particulière

- **St-Jean-sur-Erve (Mayenne). Panorama.** S.l. : s.n., 1er quart XXe siècle. 1 impr. photoméc. Carte postale. (Archives départementales de la Mayenne ; 5 Fi 201).

- **Saint-Jean-sur-Erve. L'arrivée. Grande route du Mans**. S.l. : s.n., 1er quart XXe siècle. 1 impr. photoméc. Carte postale. (Archives départementales de la Mayenne ; 5 Fi 201).

- **St-Jean-sur-Erve (Mayenne). Un coin de la place et rue de la Gaieté.** S.l. : s.n., s.d. [ca 1946]. 1 impr. photoméc. Carte postale. (Collection particulière).

- **St Jean-sur-Erve (Mayenne). Rue de la Gaieté.** S.l : s.n, s.d. [1946 ou 1947]. 1 impr. photoméc. Carte postale. (7215). (Collection particulière).

- **[Le Moulin neuf, à Saint-Jean-sur-Erve]**. S.l. : s.n., s.d. [années 1940 ?]. 1 impr. photoméc. Carte postale. (Collection particulière).

Illustrations

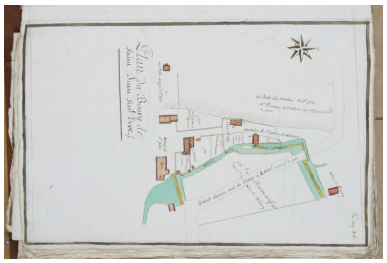

Extrait du plan terrier des seigneuries de Saulges, Thévalles et Saint-Pierre-sur-Erve, dressé vers 1772, pl. 36 : partie nord du bourg autour du Moulin Neuf. Phot. François Lasa IVR52_20025301514NUCA

Plan cadastral de 1842, section G1, développement du bourg. Phot. François Lasa IVR52_20035301542NUCA

Extrait du plan cadastral de 1842, section G1 (développement du bourg) : partie centrale. Phot. François Lasa IVR52_20025301869NUCA

Extrait du plan cadastral de 1842, section G1 (développement du bourg) : partie centrale et sud-ouest. Phot. François Lasa IVR52_20025301870NUCA

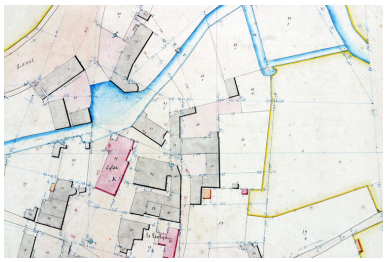

Extrait du plan cadastral de 1842, section G1 (développement du bourg) : partie centrale et sud-est. Phot. François Lasa IVR52_20025301868NUCA

Extrait du plan cadastral de 1842, section G1 (développement du bourg) : partie est. Phot. François Lasa IVR52_20025301867NUCA

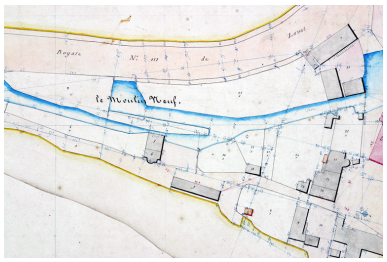

Extrait du plan cadastral de 1842, section G1 (développement du bourg) : partie nord autour du Moulin Neuf. Phot. François Lasa IVR52_20025301871NUCA

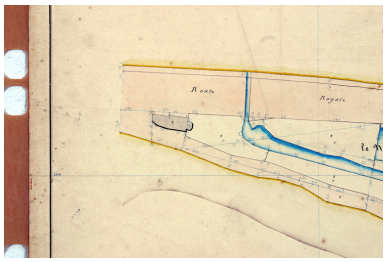

Extrait du plan cadastral de 1842, section G1 (développement du bourg) : partie nord, angle des actuelles rue nationale et rue du Moulin. Phot. François Lasa IVR52_20025301872NUCA

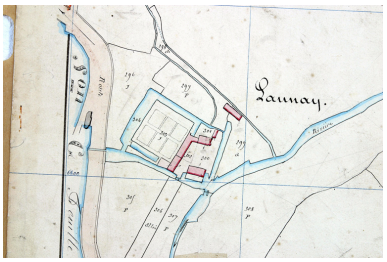

Extrait du plan cadastral de 1842, section C3 : Launay. Phot. François Lasa IVR52_20025301777NUCA

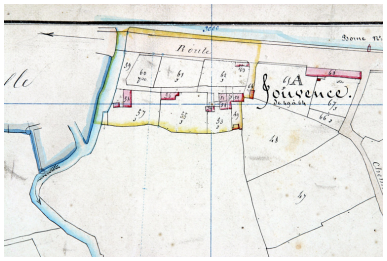

Extrait du plan cadastral de 1842, section F1 : quartier de Jouvence.
Phot. François Lasa
IVR52_20025301829NUCA

Plan cadastral de 1937, section G1.
Phot. François Lasa
IVR52_20035301562NUCA

Extrait du plan cadastral de 1937, section G1.
Phot. François Lasa
IVR52_20035301678NUCA

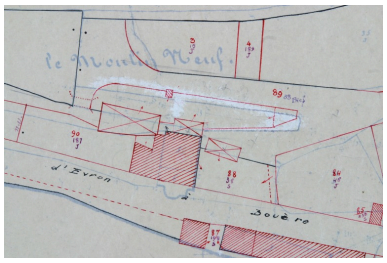

Extrait du plan cadastral de 1937, section G1 : le Moulin Neuf.
Phot. François Lasa
IVR52_20035301677NUCA

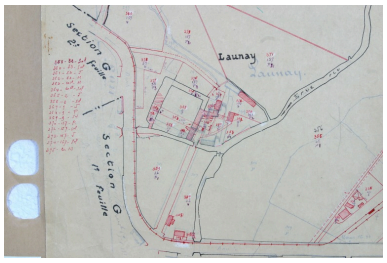

Extrait du plan cadastral de 1937, section C3 : Launay.
Phot. François Lasa
IVR52_20035301625NUCA

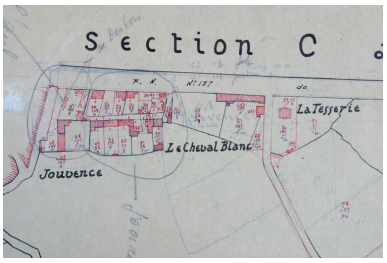

Extrait du plan cadastral de 1937, section F1 : quartier de Jouvence, le Cheval Blanc et la Tesserie.
Phot. François Lasa
IVR52_20035301670NUCA

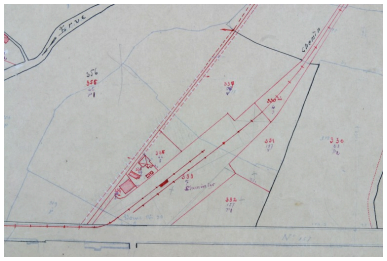

Extrait du plan cadastral de 1937, section C3 : quartier de la gare.
Phot. François Lasa
IVR52_20035301626NUCA

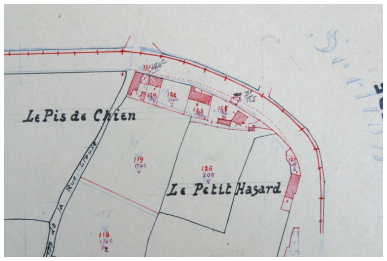

Extrait du plan cadastral de 1937, section G2 : le Pis de Chien et le Petit Hassard.
Phot. François Lasa
IVR52_20035301680NUCA

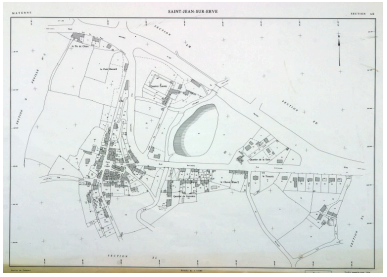

Plan cadastral remanié en 1996(?) et régulièrement mis à jour entre 1996 et 2002, section AB.
Phot. François Lasa
IVR52_20035301213NUCA

Extrait du plan cadastral remanié en 1996(?) et régulièrement mis à jour entre 1996 et 2002, section AB.
Phot. François Lasa
IVR52_20035301080NUCA

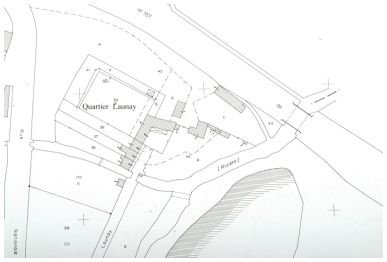

Extrait du plan cadastral remanié en 1996(?) et régulièrement mis à jour entre 1996 et 2002, section AB : Launay.
Phot. François Lasa
IVR52_20035301077NUCA

Extrait du plan cadastral remanié en 1996(?) et régulièrement mis à jour entre 1996 et 2002, section AB : quartier de Jouvence.
Phot. François Lasa
IVR52_20035301078NUCA

Extrait du plan cadastral remanié en 1996(?) et régulièrement mis à jour entre 1996 et 2002, section AB : quartier de la gare et la Tesserie.
Phot. François Lasa
IVR52_20035301079NUCA

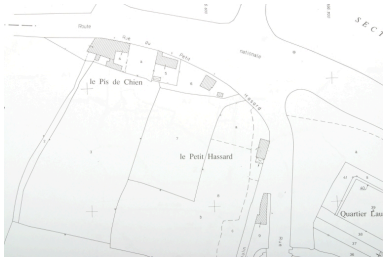

Extrait du plan cadastral remanié en 1996(?) et régulièrement mis à jour entre 1996 et 2002, section AB : le Pis de Chien et le Petit Hassard.
Phot. François Lasa
IVR52_20035301076NUCA

Carte postale, début XXe siècle.
Vue générale depuis le sud-ouest.
Autr. Lux, Phot. François Lasa
IVR52_19745300687X



Carte postale, début XXe siècle.
Vue générale depuis le sud-ouest.
Phot. François Lasa
IVR52_20035302555NUCA

Carte postale, début XXe siècle.
Vue générale depuis le sud.
Autr. Pavy-Legeard, Phot. Gérard (reproduction) Mézière
IVR52_20035302747NUCA

Carte postale, début XXe siècle.
Vue générale depuis le sud.
Phot. Gérard (reproduction) Mézière
IVR52_20035303009NUCA

Carte postale, avant 1907.
Vue partielle depuis le nord : à gauche, la rue nationale ; à droite l'actuelle rue du moulin.
Autr. C. Vve, Phot. François Lasa
IVR52_20035302554NUCA

Carte postale, début XXe siècle (avant 1908). Vue partielle depuis la rue nationale à l'est.
La maison faisant l'angle de la rue des lavandières et de la route nationale n'est pas encore construite.
Autr. C. Vve, Phot. Gérard (reproduction) Mézière
IVR52_20035303011NUCA

Carte postale, début XXe siècle (après 1908). Vue partielle depuis la rue nationale à l'est.
Autr. Pavy-Legeard,
Phot. François Lasa
IVR52_20035302556NUCA

Carte postale, début XXe siècle (après 1908). Vue partielle depuis la rue nationale à l'est. A gauche, la maison du Cheval blanc ; à droite la remise ferroviaire des tramways de la Mayenne.
Phot. Gérard (reproduction) Mézière
IVR52_20035302749NUCA

Carte postale, début XXe siècle. La place de l'église vue depuis l'actuelle rue du moulin au nord-ouest.
Autr. Pavy-Legeard,
Phot. François Lasa
IVR52_20035302558NUCA

Carte postale, début du XXe siècle. La place de l'église et la rue du moulin vues depuis le sud-ouest.
Autr. Pavy-Legeard, Phot.
Gérard (reproduction) Mézière
IVR52_20035302752NUCA

Carte postale, début XXe siècle. Le quartier de la gare vu depuis le sud : à gauche, la maison abritant un café, le guichet et l'atelier de charpenterie ; à droite, l'abri des voyageurs ; au fond au centre, la remise ferroviaire des tramways de la Sarthe.
Autr. Pavy-Legeard,
Phot. François Lasa
IVR52_20035302562NUCA

Carte postale, vers 1946. La place de l'église et la rue du moulin vues depuis le sud-ouest.
Phot. François Lasa
IVR52_20035302563NUCA

Carte postale, 1946 ou 1947. La rue de la gaieté, actuelle rue du moulin, vue depuis le nord.
Phot. François Lasa
IVR52_20035302561NUCA

Carte postale, années 1940 (?). Le moulin neuf et son canal de fuite vus depuis le pont de l'actuelle rue des lavandières, au sud.
Phot. François Lasa
IVR52_20035302565NUCA

Vue aérienne d'ensemble depuis l'ouest. Au premier plan, Aigrefoin.
Phot. François Lasa
IVR52_20075301909NUCA

Vue aérienne d'ensemble depuis l'ouest.
Phot. François Lasa
IVR52_20075302031NUCA

Vue aérienne partielle depuis l'ouest.
Phot. François Lasa
IVR52_20075302029NUCA

Vue aérienne d'ensemble
depuis le nord-est.
Phot. François Lasa
IVR52_20085302123NUCA

Vue aérienne partielle
depuis le nord-est.
Phot. François Lasa
IVR52_20085302122NUCA

Vue aérienne depuis l'est.
Phot. François Lasa
IVR52_20085302121NUCA

Vue aérienne d'ensemble
depuis le sud-est.
Phot. François Lasa
IVR52_20085302120NUCA

Vue aérienne d'ensemble depuis
le sud. Au premier plan, la
Renardière, la Motte et la Fouinetière.
Phot. François Lasa
IVR52_20085302119NUCA

Vue générale depuis les
combles du presbytère, à l'ouest.
Phot. François Lasa
IVR52_20035302044NUCA

Vue générale depuis la route
de Thorigné au sud-est.
Phot. François Lasa
IVR52_20035302274NUCA

Vue générale depuis l'extrémité
de la rue nationale à l'est
Phot. François Lasa
IVR52_20035302311NUCA

Vue partielle depuis le nord, prise
à proximité de l'angle formé par la
rue nationale et la rue du moulin.
Phot. François Lasa
IVR52_20035302361NUCA

La rue nationale vue depuis le
jardin du moulin neuf au nord.
Phot. François Lasa

IVR52_20035302351NUCA

Dossiers liés

Dossiers de synthèse :
Saint-Jean-sur-Erve : présentation de la commune (IA53003051) Pays de la Loire, Mayenne, Saint-Jean-sur-Erve
Oeuvre(s) contenue(s) :

Auteur(s) du dossier : Nicolas Foisneau, Christian Davy
Copyright(s) : (c) Région Pays de la Loire - Inventaire général ; (c) Conseil départemental de la Mayenne

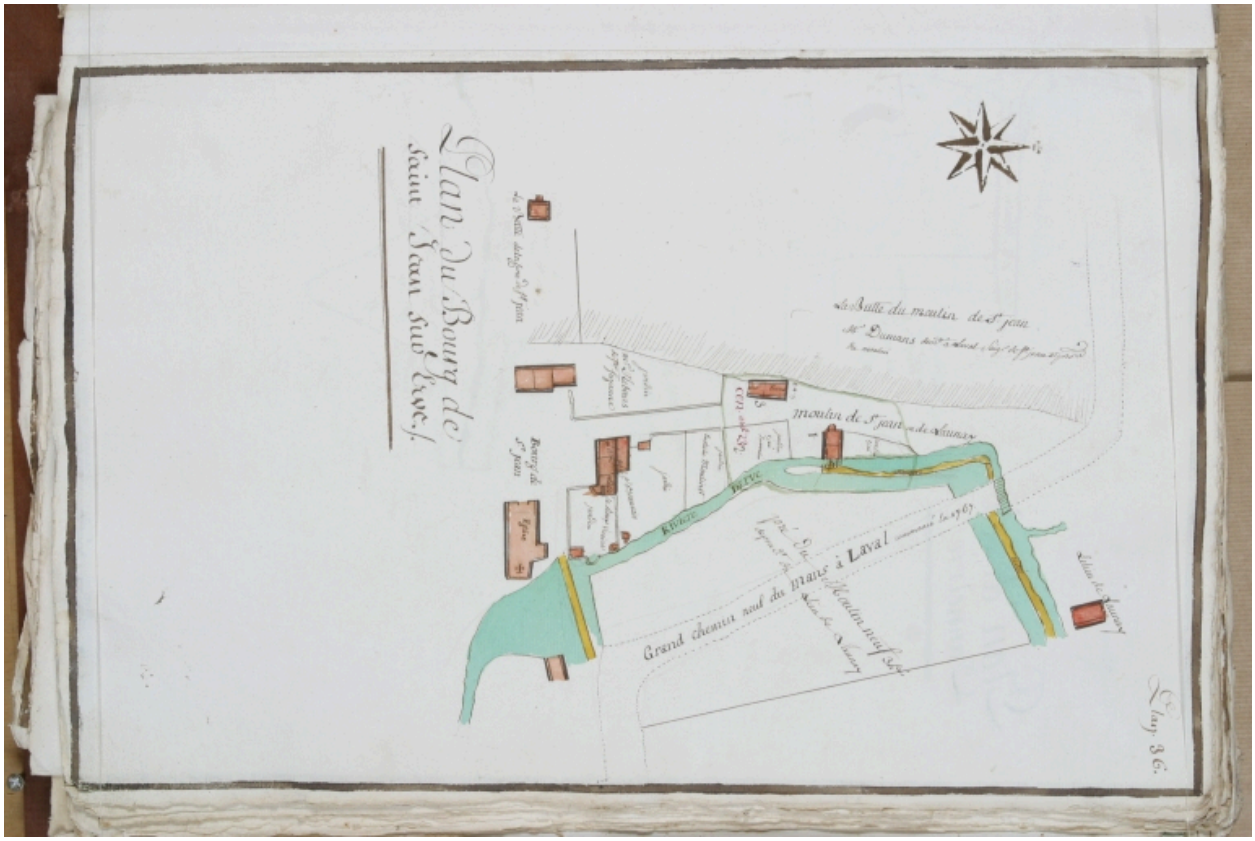

Extrait du plan terrier des seigneuries de Saulges, Thévalles et Saint-Pierre-sur-Erve, dressé vers 1772, pl. 36 : partie nord du bourg autour du Moulin Neuf.

Référence du document reproduit :

- **Chartrier de Thévalles. Plans de la terre de Thévalles et environs : plans terriers de la châtellenie de Thévalles, Saulges et Saint-Pierre.** 1772-1777. 56 plans pos. en 1 album : encre et gouache ; 46 X 60 cm. (Microfilm : Archives départementales de la Mayenne, 1 Mi 351 R 34 166). (Collection particulière).

IVR52_20025301514NUCA
Auteur de l'illustration : François Lasa
Date de prise de vue : 2002
(c) Collection particulière ; (c) Région Pays de la Loire - Inventaire général
reproduction soumise à autorisation du titulaire des droits d'exploitation

Plan cadastral de 1842, section G1, développement du bourg.

IVR52_20035301542NUCA
Auteur de l'illustration : François Lasa
(c) Conseil départemental de la Mayenne
reproduction soumise à autorisation du titulaire des droits d'exploitation

Extrait du plan cadastral de 1842, section G1 (développement du bourg) : partie centrale.

IVR52_20025301869NUCA
Auteur de l'illustration : François Lasa
Date de prise de vue : 2002
(c) Conseil départemental de la Mayenne ; (c) Région Pays de la Loire - Inventaire général
reproduction soumise à autorisation du titulaire des droits d'exploitation

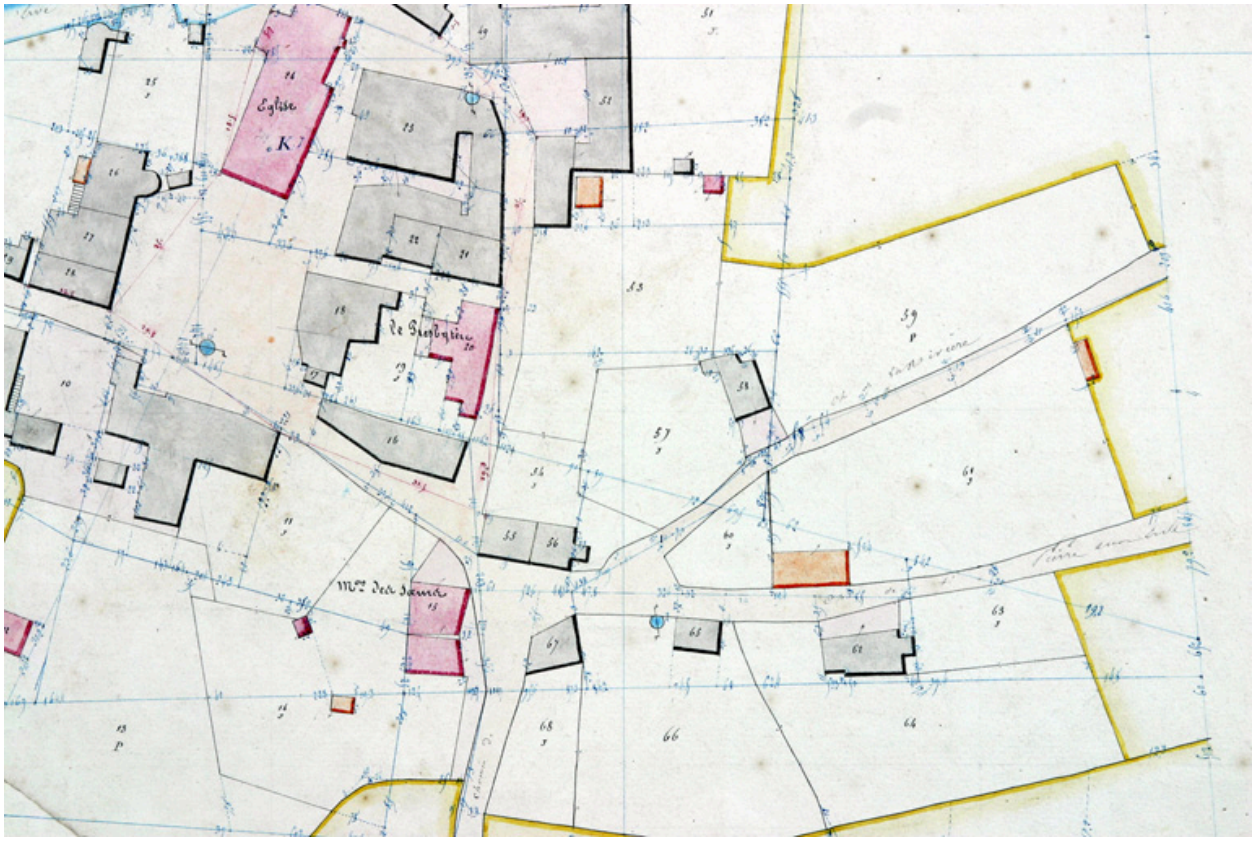

Extrait du plan cadastral de 1842, section G1 (développement du bourg) : partie centrale et sud-ouest.

IVR52_20025301870NUCA
Auteur de l'illustration : François Lasa
(c) Conseil départemental de la Mayenne
reproduction soumise à autorisation du titulaire des droits d'exploitation

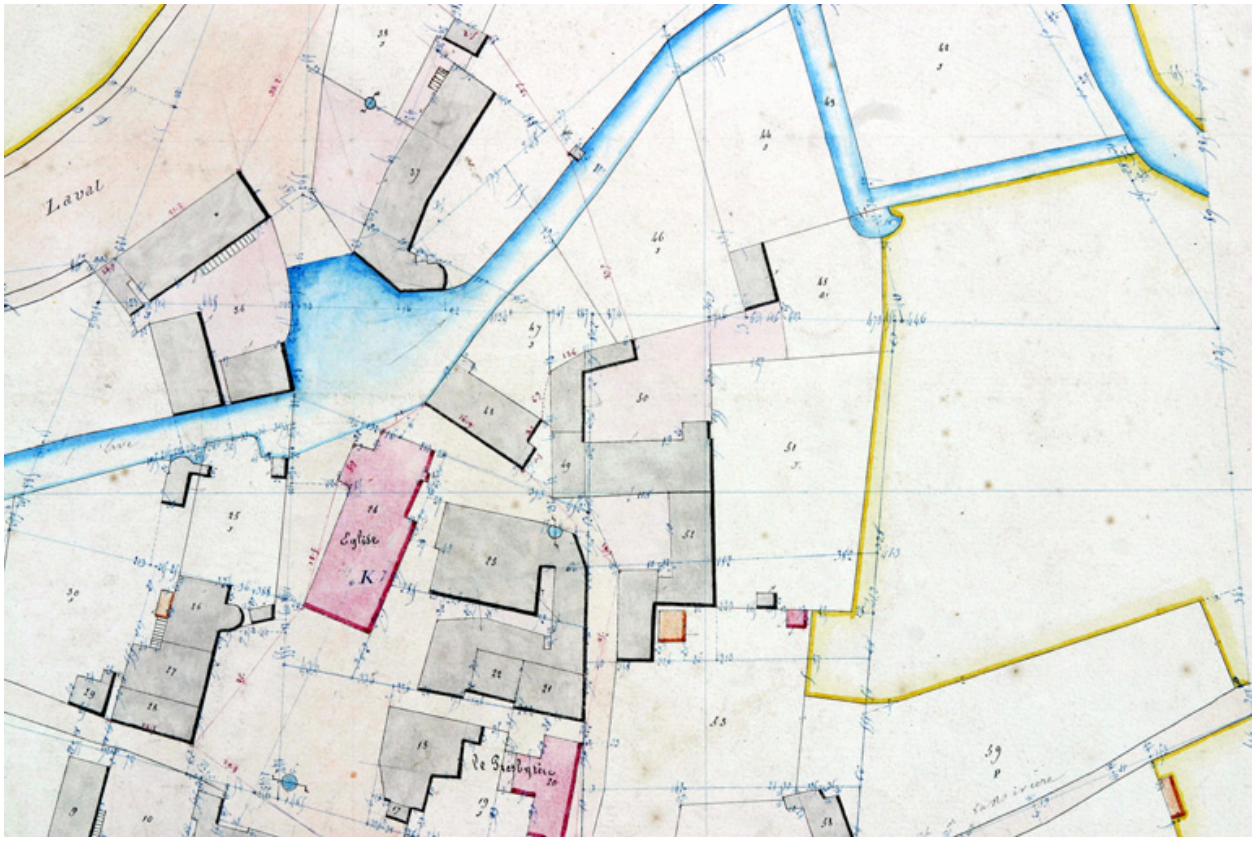

Extrait du plan cadastral de 1842, section G1 (développement du bourg) : partie centrale et sud-est.

IVR52_20025301868NUCA
Auteur de l'illustration : François Lasa
(c) Conseil départemental de la Mayenne
reproduction soumise à autorisation du titulaire des droits d'exploitation

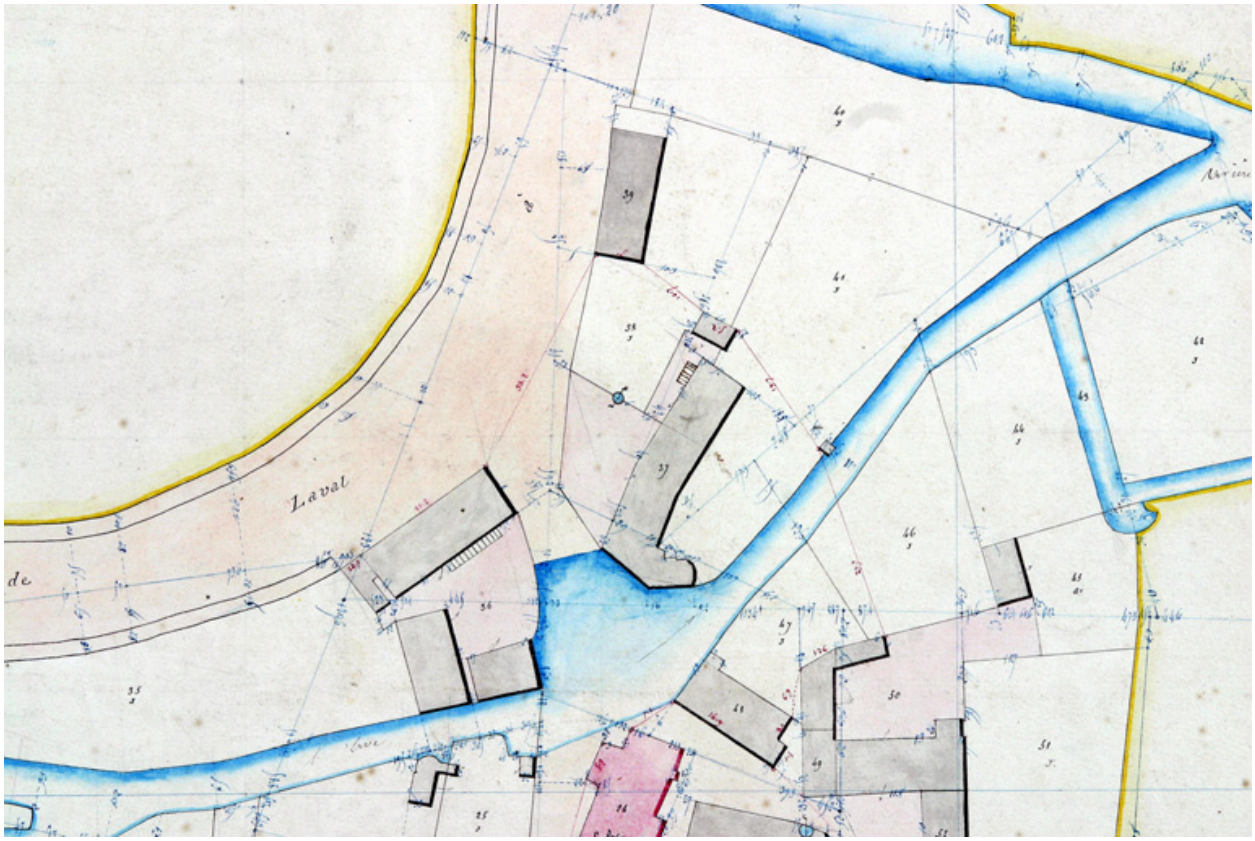

Extrait du plan cadastral de 1842, section G1 (développement du bourg) : partie est.

IVR52_20025301867NUCA
Auteur de l'illustration : François Lasa
Date de prise de vue : 2002
(c) Conseil départemental de la Mayenne ; (c) Région Pays de la Loire - Inventaire général
reproduction soumise à autorisation du titulaire des droits d'exploitation

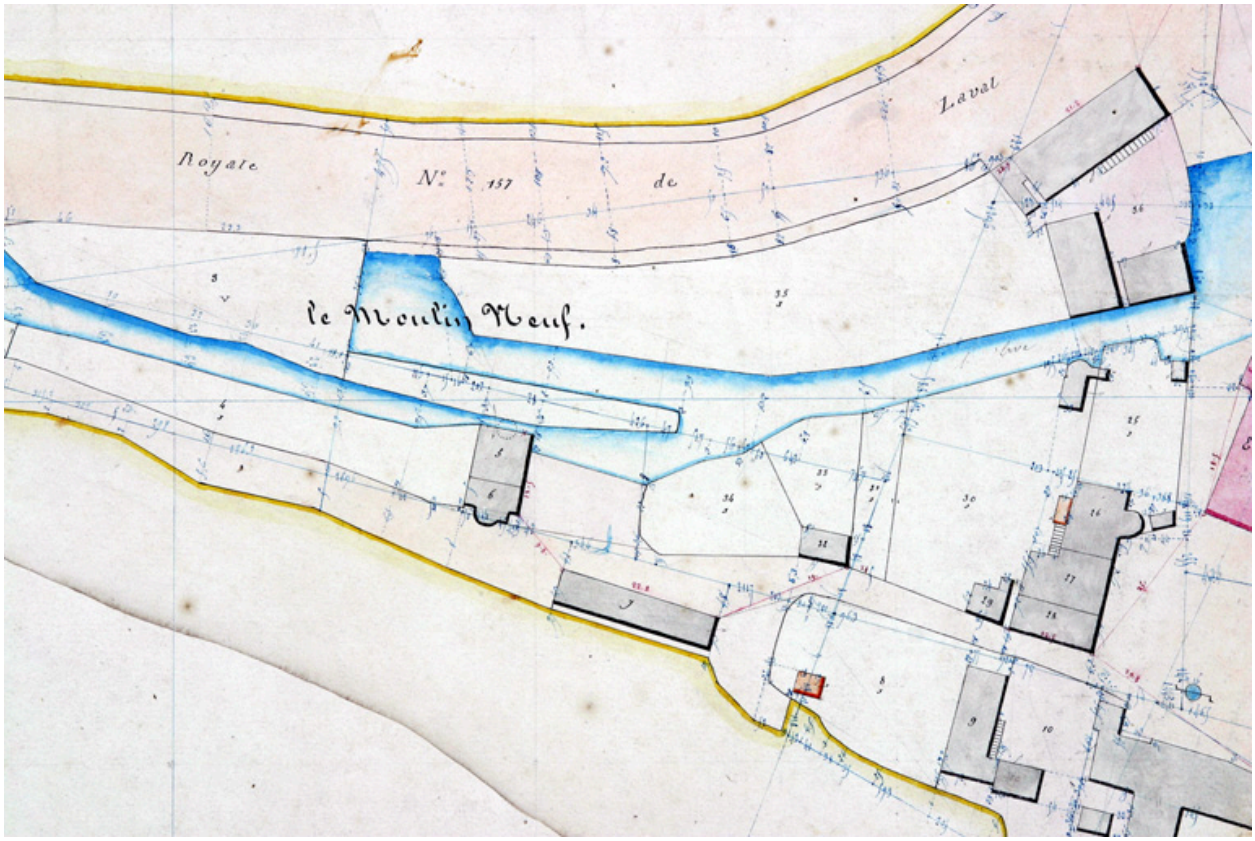

Extrait du plan cadastral de 1842, section G1 (développement du bourg) : partie nord autour du Moulin Neuf.

IVR52_20025301871NUCA
Auteur de l'illustration : François Lasa
Date de prise de vue : 2002
(c) Conseil départemental de la Mayenne ; (c) Région Pays de la Loire - Inventaire général
reproduction soumise à autorisation du titulaire des droits d'exploitation

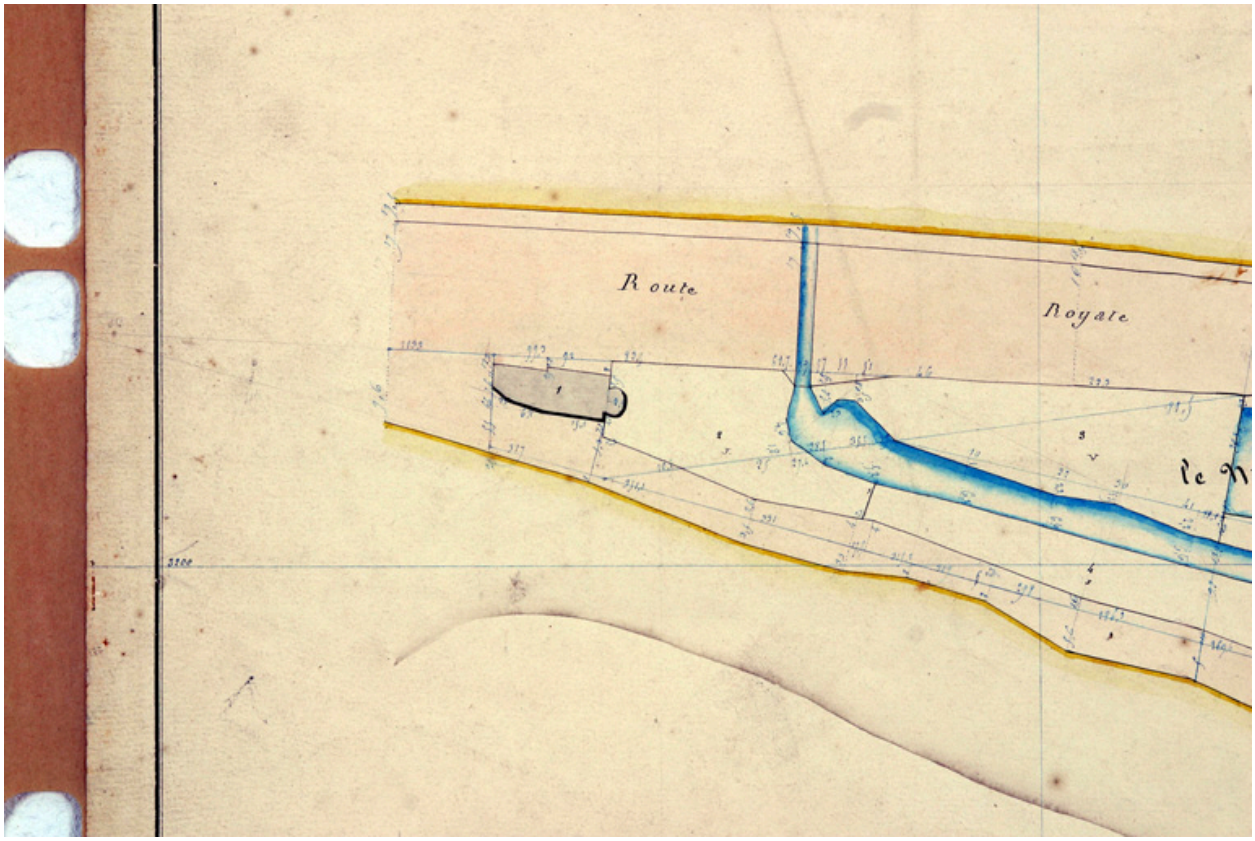

Extrait du plan cadastral de 1842, section G1 (développement du bourg) : partie nord, angle des actuelles rue nationale et rue du Moulin.

IVR52_20025301872NUCA
Auteur de l'illustration : François Lasa
(c) Conseil départemental de la Mayenne
reproduction soumise à autorisation du titulaire des droits d'exploitation

Extrait du plan cadastral de 1842, section C3 : Launay.

IVR52_20025301777NUCA
Auteur de l'illustration : François Lasa
(c) Conseil départemental de la Mayenne
reproduction soumise à autorisation du titulaire des droits d'exploitation

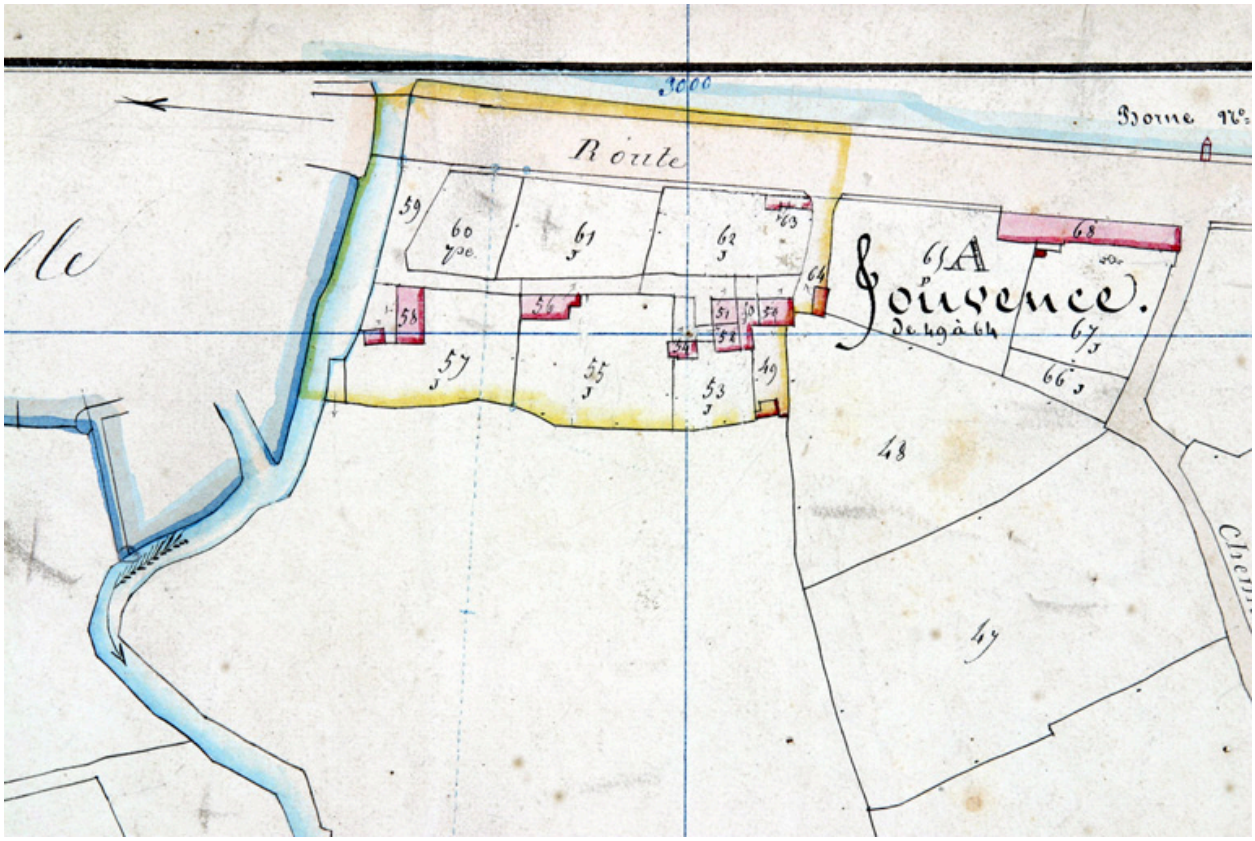

Extrait du plan cadastral de 1842, section F1 : quartier de Jouvence.

IVR52_20025301829NUCA
Auteur de l'illustration : François Lasa
(c) Conseil départemental de la Mayenne
reproduction soumise à autorisation du titulaire des droits d'exploitation

Plan cadastral de 1937, section G1.

IVR52_20035301562NUCA
Auteur de l'illustration : François Lasa
(c) Conseil départemental de la Mayenne
reproduction soumise à autorisation du titulaire des droits d'exploitation

Extrait du plan cadastral de 1937, section G1.

IVR52_20035301678NUCA
Auteur de l'illustration : François Lasa
(c) Conseil départemental de la Mayenne
reproduction soumise à autorisation du titulaire des droits d'exploitation

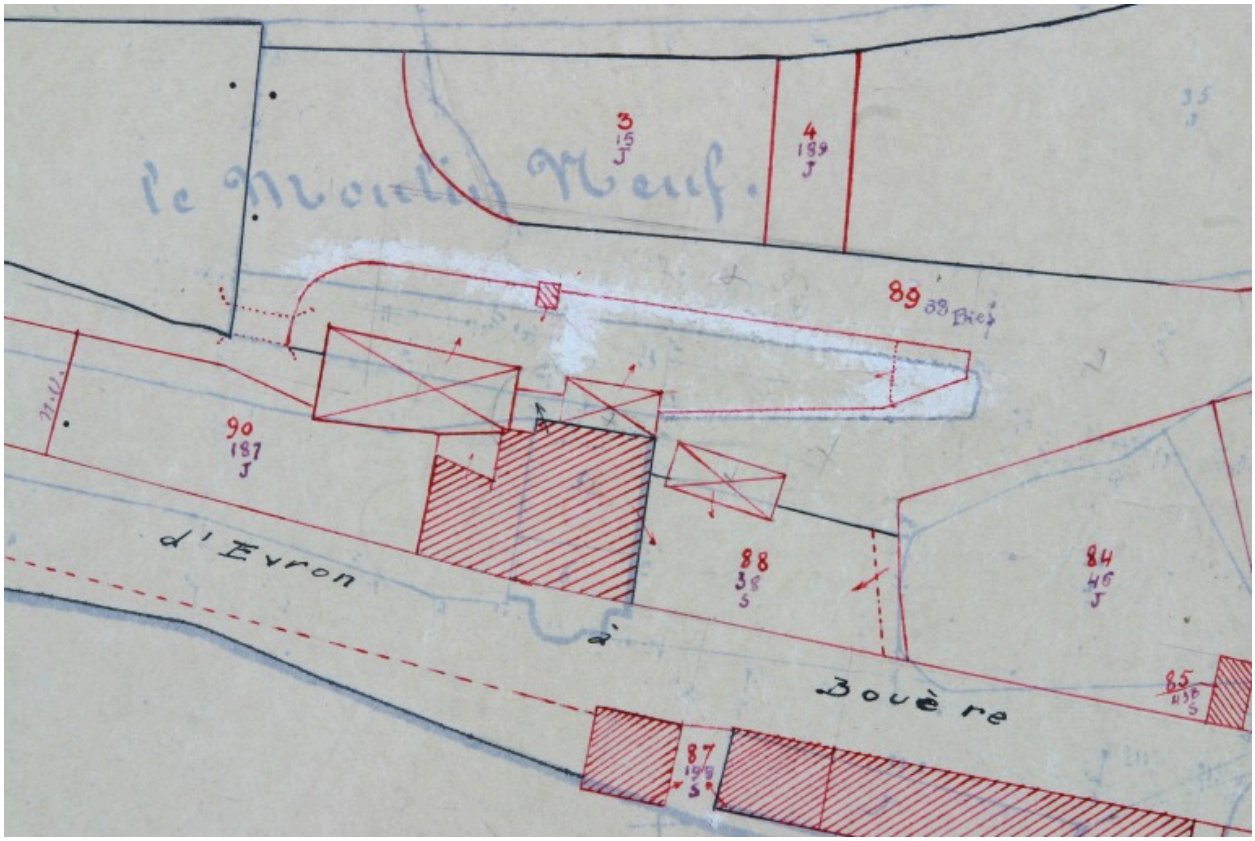

Extrait du plan cadastral de 1937, section G1 : le Moulin Neuf.

IVR52_20035301677NUCA
Auteur de l'illustration : François Lasa
Date de prise de vue : 2003
(c) Conseil départemental de la Mayenne ; (c) Région Pays de la Loire - Inventaire général
reproduction soumise à autorisation du titulaire des droits d'exploitation

Extrait du plan cadastral de 1937, section C3 : Launay.

IVR52_20035301625NUCA
Auteur de l'illustration : François Lasa
(c) Conseil départemental de la Mayenne
reproduction soumise à autorisation du titulaire des droits d'exploitation

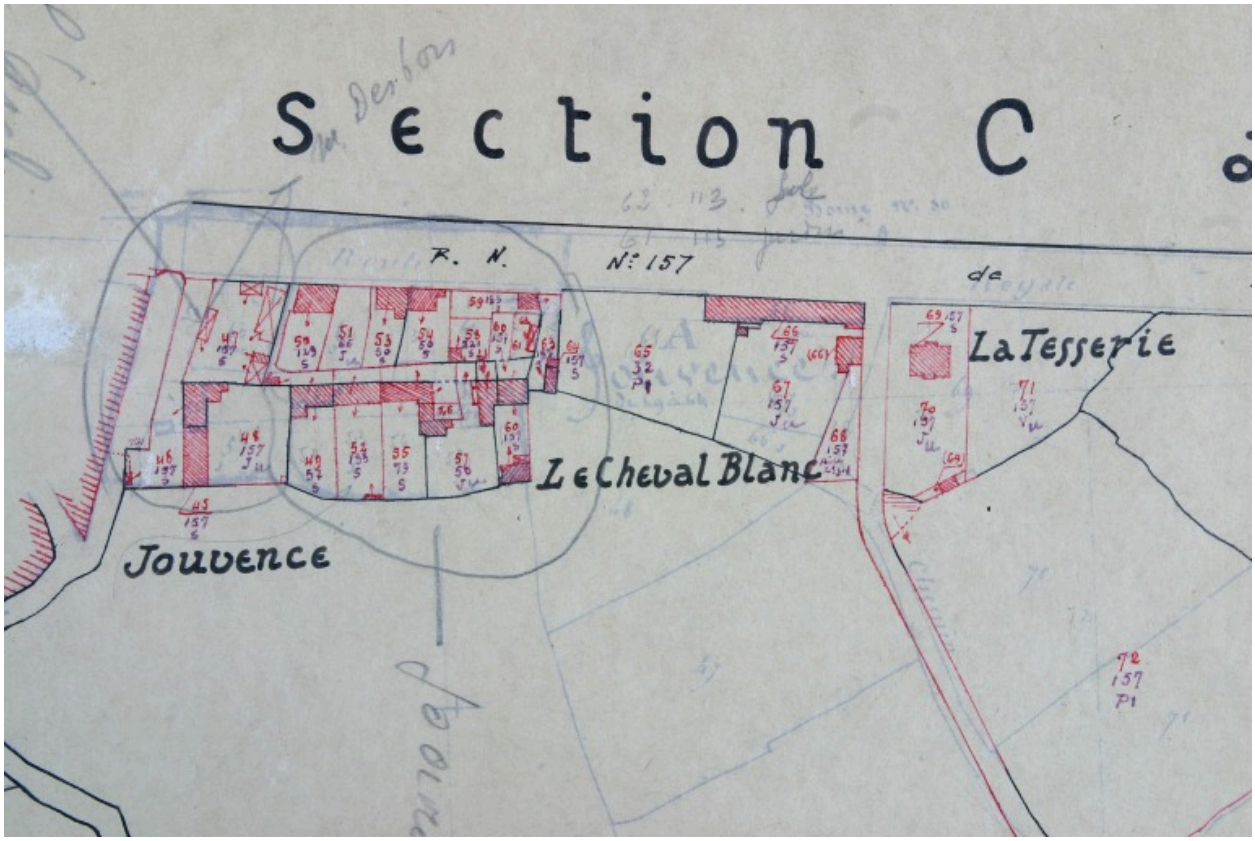

Extrait du plan cadastral de 1937, section F1 : quartier de Jouvence, le Cheval Blanc et la Tesserie.

IVR52_20035301670NUCA
Auteur de l'illustration : François Lasa
(c) Conseil départemental de la Mayenne
reproduction soumise à autorisation du titulaire des droits d'exploitation

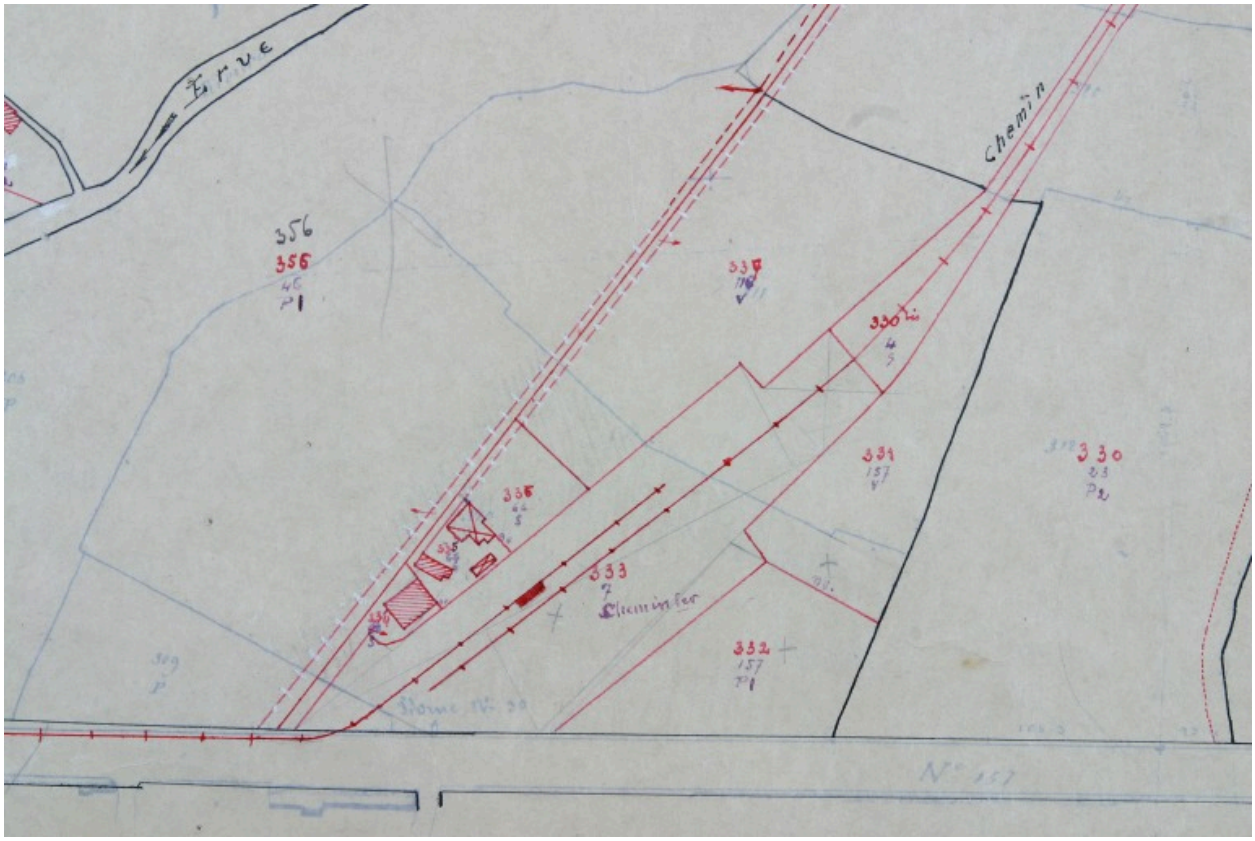

Extrait du plan cadastral de 1937, section C3 : quartier de la gare.

IVR52_20035301626NUCA
Auteur de l'illustration : François Lasa
(c) Conseil départemental de la Mayenne
reproduction soumise à autorisation du titulaire des droits d'exploitation

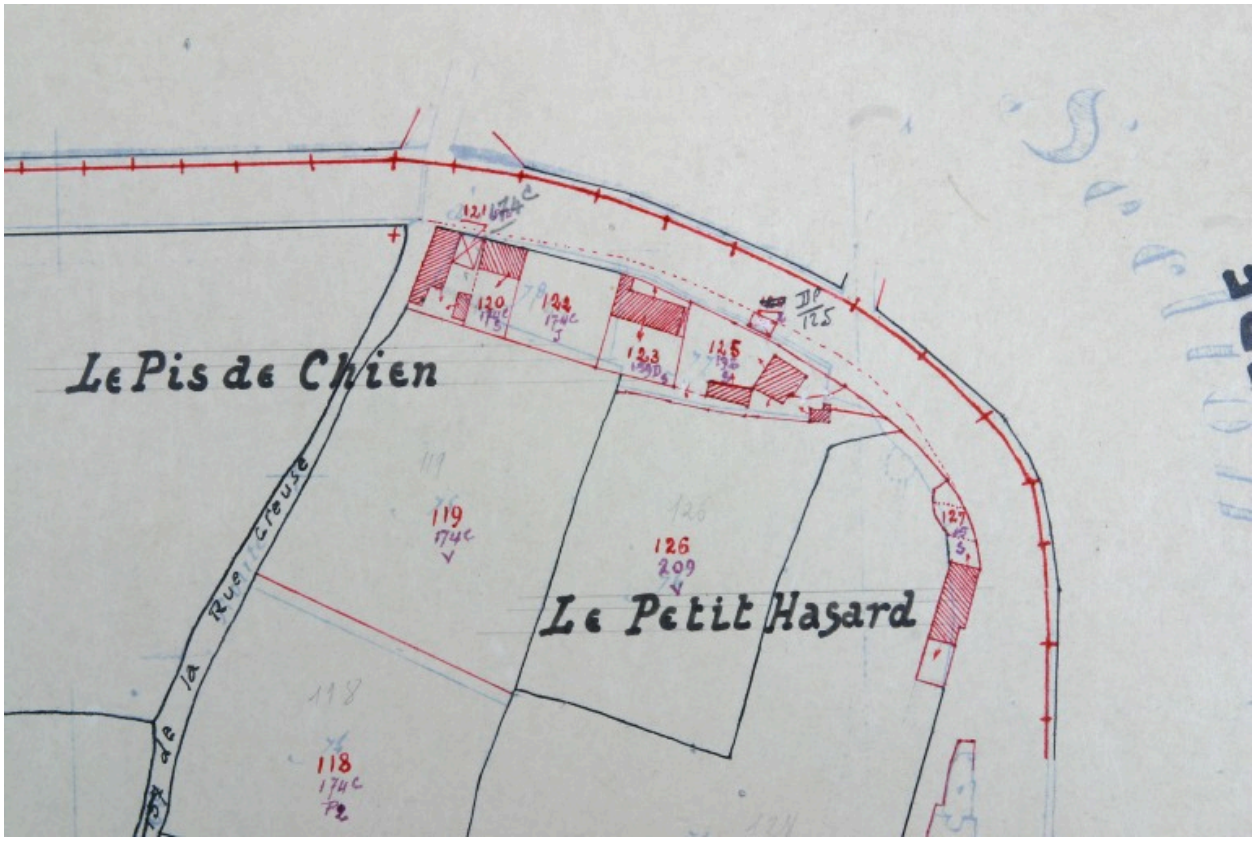

Extrait du plan cadastral de 1937, section G2 : le Pis de Chien et le Petit Hassard.

IVR52_20035301680NUCA
Auteur de l'illustration : François Lasa
(c) Conseil départemental de la Mayenne
reproduction soumise à autorisation du titulaire des droits d'exploitation

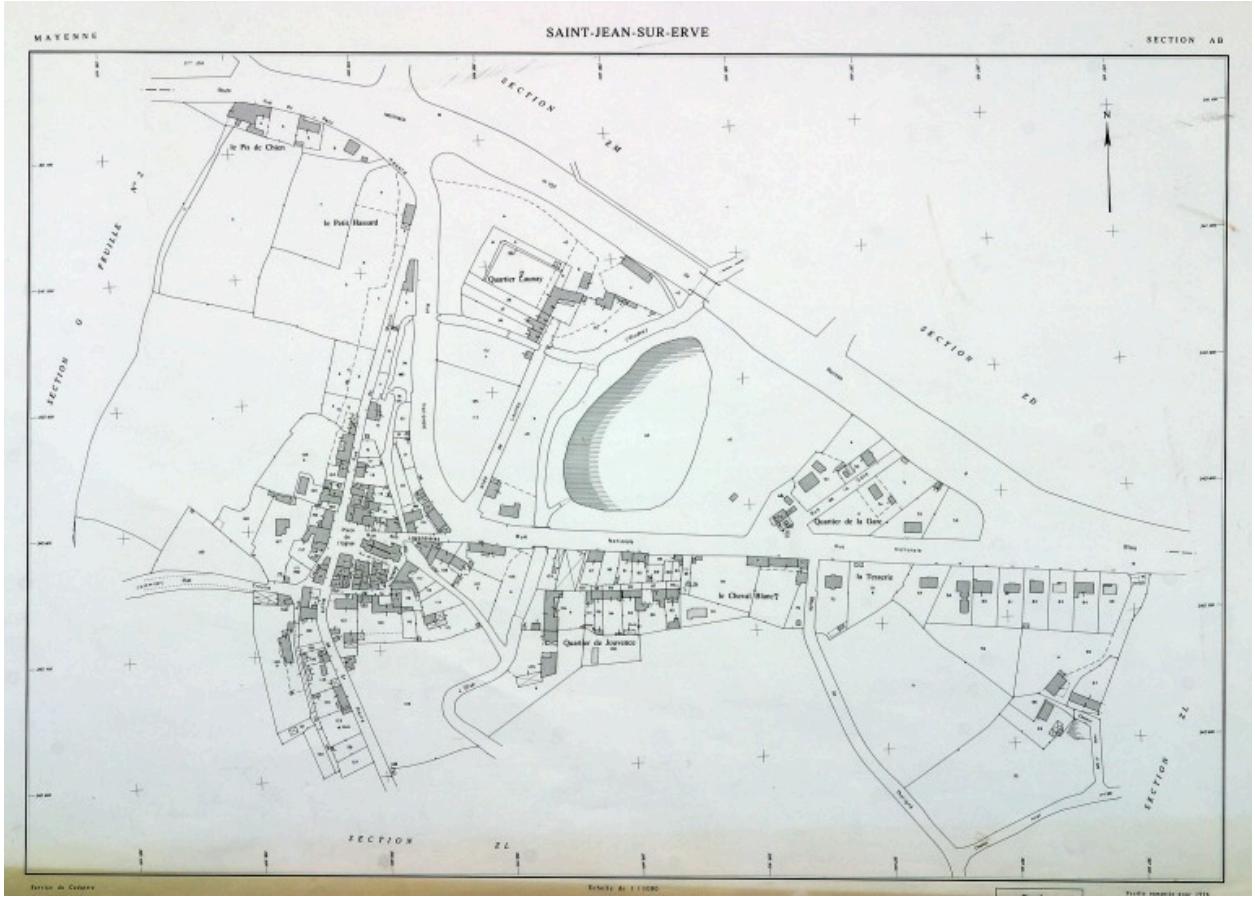

Plan cadastral remanié en 1996(?) et régulièrement mis à jour entre 1996 et 2002, section AB.

IVR52_20035301213NUCA
Auteur de l'illustration : François Lasa
(c) Ministère du budget, des comptes publics et de la réforme de l'Etat
reproduction soumise à autorisation du titulaire des droits d'exploitation

Extrait du plan cadastral remanié en 1996(?) et régulièrement mis à jour entre 1996 et 2002, section AB.

IVR52_20035301080NUCA
Auteur de l'illustration : François Lasa
(c) Ministère du budget, des comptes publics et de la réforme de l'Etat
reproduction soumise à autorisation du titulaire des droits d'exploitation

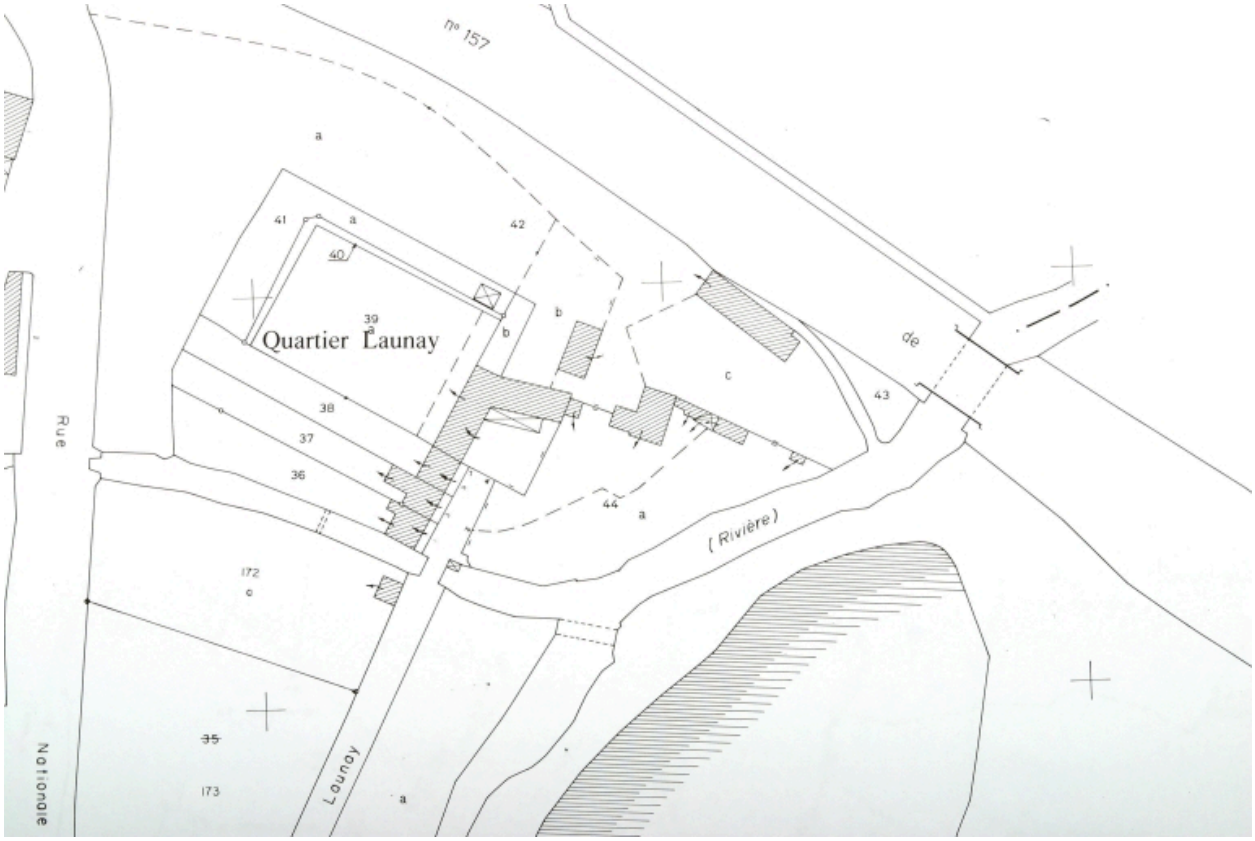

Extrait du plan cadastral remanié en 1996(?) et régulièrement mis à jour entre 1996 et 2002, section AB : Launay.

IVR52_20035301077NUCA
Auteur de l'illustration : François Lasa
(c) Ministère du budget, des comptes publics et de la réforme de l'Etat
reproduction soumise à autorisation du titulaire des droits d'exploitation

Extrait du plan cadastral remanié en 1996(?) et régulièrement mis à jour entre 1996 et 2002, section AB : quartier de Jouvence.

IVR52_20035301078NUCA
Auteur de l'illustration : François Lasa
(c) Ministère du budget, des comptes publics et de la réforme de l'Etat
reproduction soumise à autorisation du titulaire des droits d'exploitation

Extrait du plan cadastral remanié en 1996(?) et régulièrement mis à jour entre 1996 et 2002, section AB : quartier de la gare et la Tesserie.

IVR52_20035301079NUCA
Auteur de l'illustration : François Lasa
(c) Ministère du budget, des comptes publics et de la réforme de l'Etat
reproduction soumise à autorisation du titulaire des droits d'exploitation

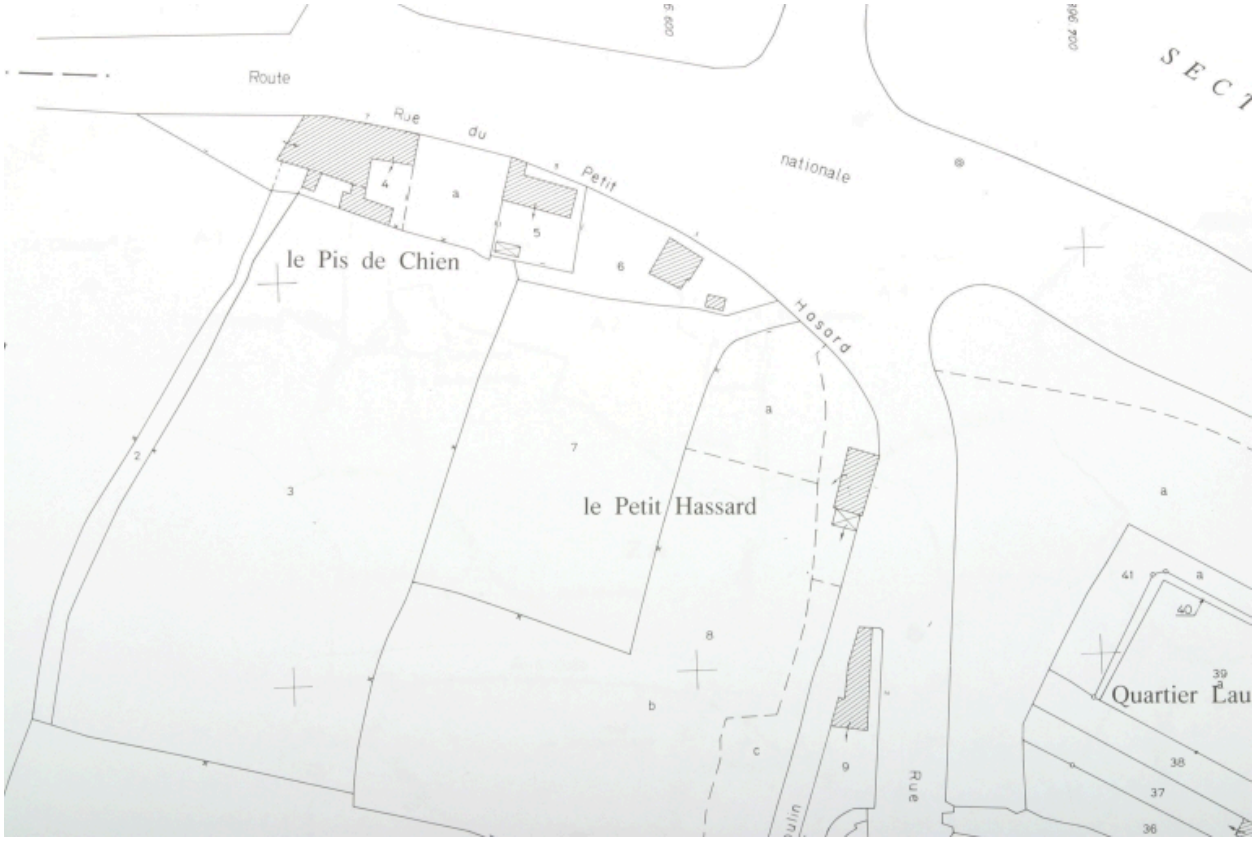

Extrait du plan cadastral remanié en 1996(?) et régulièrement mis à jour entre 1996 et 2002, section AB : le Pis de Chien et le Petit Hassard.

IVR52_20035301076NUCA
Auteur de l'illustration : François Lasa
(c) Ministère du budget, des comptes publics et de la réforme de l'Etat
reproduction soumise à autorisation du titulaire des droits d'exploitation



Carte postale, début XXe siècle. Vue générale depuis le sud-ouest.

Référence du document reproduit :

- **Saint-Jean-sur-Erve. Panorama**. Paris : Lux, 1er quart XXe siècle. 1 impr. photoméc. Carte postale. (Collection particulière).

IVR52_19745300687X
Auteur de l'illustration : François Lasa
Auteur du document reproduit : Lux
Date de prise de vue : 1974
(c) Editions Lux ; (c) Région Pays de la Loire - Inventaire général
reproduction soumise à autorisation du titulaire des droits d'exploitation



Carte postale, début XXe siècle. Vue générale depuis le sud-ouest.

Référence du document reproduit :

- **Saint-Jean-sur-Erve (Mayenne). Vue panoramique.** S.l. : s.n., 1er quart XXe siècle. 1 impr. photoméc. Carte postale. (602). (Collection particulière).

IVR52_20035302555NUCA
Auteur de l'illustration : François Lasa
Date de prise de vue : 2003
(c) Région Pays de la Loire - Inventaire général
reproduction soumise à autorisation du titulaire des droits d'exploitation

Carte postale, début XXe siècle. Vue générale depuis le sud.

Référence du document reproduit :

- **Saint-Jean-sur-Erve (Mayenne). Vue générale.** Sillé-le-Guillaume : Pavy-Legeard, 1er quart XXe siècle impr. photoméc. Carte postale. (601). (Archives départementales de la Mayenne ; 5 Fi 201).

IVR52_20035302747NUCA
Auteur de l'illustration : Gérard (reproduction) Mézière
Auteur du document reproduit : Pavy-Legeard
Date de prise de vue : 2003
(c) Editions Pavy-Legeard ; (c) Région Pays de la Loire - Inventaire général
reproduction soumise à autorisation du titulaire des droits d'exploitation



Carte postale, début XXe siècle. Vue générale depuis le sud.

Référence du document reproduit :

- **St-Jean-sur-Erve (Mayenne). Panorama.** S.l. : s.n., 1er quart XXe siècle. 1 impr. photoméc. Carte postale. (Archives départementales de la Mayenne ; 5 Fi 201).

IVR52_20035303009NUCA
Auteur de l'illustration : Gérard (reproduction) Mézière
Date de prise de vue : 2003
(c) Conseil départemental de la Mayenne
reproduction soumise à autorisation du titulaire des droits d'exploitation

Carte postale, avant 1907. Vue partielle depuis le nord : à gauche, la rue nationale ; à droite l'actuelle rue du moulin.

Référence du document reproduit :

- **Saint-Jean-sur-Erve. Entrée du pays.** Laval : Vve C., 1er quart XXe siècle (avant 1907). 1 impr. photoméc. Carte postale. (Collection particulière).

IVR52_20035302554NUCA
Auteur de l'illustration : François Lasa
Auteur du document reproduit : C. Vve
Date de prise de vue : 2003
(c) Collection particulière ; (c) Région Pays de la Loire - Inventaire général
reproduction soumise à autorisation du titulaire des droits d'exploitation

Carte postale, début XXe siècle (avant 1908). Vue partielle depuis la rue nationale à l'est. La maison faisant l'angle de la rue des lavandières et de la route nationale n'est pas encore construite.

Référence du document reproduit :

- **Saint-Jean-sur-Erve. Vue générale**. Laval : Vve C., 1er quart XXe siècle. 1 impr. photoméc. Carte postale. (Archives départementales de la Mayenne, 5 Fi 201).

IVR52_20035303011NUCA
Auteur de l'illustration : Gérard (reproduction) Mézière
Auteur du document reproduit : C. Vve
Date de prise de vue : 2003
(c) Conseil départemental de la Mayenne
reproduction soumise à autorisation du titulaire des droits d'exploitation

Carte postale, début XXe siècle (après 1908). Vue partielle depuis la rue nationale à l'est.

Référence du document reproduit :

- **Saint-Jean-sur-Erve (Mayenne). Route de Laval.** Sillé-le-Guillaume : Pavy-Legeard, 1er quart XXe siècle (après 1908). 1 impr. photoméc. Carte postale. (603). (Collection particulière).
  Collection particulière

IVR52_20035302556NUCA
Auteur de l'illustration : François Lasa
Auteur du document reproduit : Pavy-Legeard
Date de prise de vue : 2003
(c) Editions Pavy-Legeard ; (c) Région Pays de la Loire - Inventaire général
reproduction soumise à autorisation du titulaire des droits d'exploitation

Carte postale, début XXe siècle (après 1908). Vue partielle depuis la rue nationale à l'est. A gauche, la maison du Cheval blanc ; à droite la remise ferroviaire des tramways de la Mayenne.

Référence du document reproduit :

- **Saint-Jean-sur-Erve. L'arrivée. Grande route du Mans**. S.l. : s.n., 1er quart XXe siècle. 1 impr. photoméc. Carte postale. (Archives départementales de la Mayenne ; 5 Fi 201).

IVR52_20035302749NUCA
Auteur de l'illustration : Gérard (reproduction) Mézière
Date de prise de vue : 2003
(c) Conseil départemental de la Mayenne
reproduction soumise à autorisation du titulaire des droits d'exploitation

Carte postale, début XXe siècle. La place de l'église vue depuis l'actuelle rue du moulin au nord-ouest.

Référence du document reproduit :

- **St Jean-sur-Erve. Église**. Silllé-le-Guillaume : Pavy-Legeard, 1er quart XXe siècle. 1 impr. photoméc. Carte postale ; (92). (Collection particulière).

IVR52_20035302558NUCA
Auteur de l'illustration : François Lasa
Auteur du document reproduit : Pavy-Legeard
Date de prise de vue : 2003
(c) Editions Pavy-Legeard ; (c) Région Pays de la Loire - Inventaire général
reproduction soumise à autorisation du titulaire des droits d'exploitation

Carte postale, début du XXe siècle. La place de l'église et la rue du moulin vues depuis le sud-ouest.

Référence du document reproduit :

- **Saint-Jean-sur-Erve. La Place**. Sillé-le-Guillaume : Pavy-Legeard, 1er quart XXe s. 1 impr. photoméc. Carte postale. (90 bis). (Archives départementales de la Mayenne ; 5 Fi 201).

IVR52_20035302752NUCA
Auteur de l'illustration : Gérard (reproduction) Mézière
Auteur du document reproduit : Pavy-Legeard
Date de prise de vue : 2003
(c) Editions Pavy-Legeard
reproduction soumise à autorisation du titulaire des droits d'exploitation

Carte postale, début XXe siècle. Le quartier de la gare vu depuis le sud : à gauche, la maison abritant un café, le guichet et l'atelier de charpenterie ; à droite, l'abri des voyageurs ; au fond au centre, la remise ferroviaire des tramways de la Sarthe.

Référence du document reproduit :

- **Saint-Jean-sur-Erve. Gare des tramways.** Sillé-le-Guillaume : Pavy-Legeard, 1er quart XXe siècle. 1 impr. photoméc. Carte postale (91 bis). (Collection particulière).

IVR52_20035302562NUCA
Auteur de l'illustration : François Lasa
Auteur du document reproduit : Pavy-Legeard
Date de prise de vue : 2003
(c) Editions Pavy-Legeard ; (c) Région Pays de la Loire - Inventaire général
reproduction soumise à autorisation du titulaire des droits d'exploitation

Carte postale, vers 1946. La place de l'église et la rue du moulin vues depuis le sud-ouest.

Référence du document reproduit :

- **St-Jean-sur-Erve (Mayenne). Un coin de la place et rue de la Gaieté.** S.l. : s.n., s.d. [ca 1946]. 1 impr. photoméc. Carte postale. (Collection particulière).

IVR52_20035302563NUCA
Auteur de l'illustration : François Lasa
Date de prise de vue : 2003
(c) Collection particulière ; (c) Région Pays de la Loire - Inventaire général
reproduction soumise à autorisation du titulaire des droits d'exploitation

Carte postale, 1946 ou 1947. La rue de la gaieté, actuelle rue du moulin, vue depuis le nord.

Référence du document reproduit :

- **St Jean-sur-Erve (Mayenne). Rue de la Gaieté.** S.l : s.n, s.d. [1946 ou 1947]. 1 impr. photoméc. Carte postale. (7215). (Collection particulière).

IVR52_20035302561NUCA
Auteur de l'illustration : François Lasa
(c) Collection particulière ; (c) Région Pays de la Loire - Inventaire général
reproduction soumise à autorisation du titulaire des droits d'exploitation



Carte postale, années 1940 (?). Le moulin neuf et son canal de fuite vus depuis le pont de l'actuelle rue des lavandières, au sud.

Référence du document reproduit :

- **[Le Moulin neuf, à Saint-Jean-sur-Erve]**. S.l. : s.n., s.d. [années 1940 ?]. 1 impr. photoméc. Carte postale. (Collection particulière).

IVR52_20035302565NUCA
Auteur de l'illustration : François Lasa
Date de prise de vue : 2003
(c) Collection particulière ; (c) Région Pays de la Loire - Inventaire général
reproduction soumise à autorisation du titulaire des droits d'exploitation

Vue aérienne d'ensemble depuis l'ouest. Au premier plan, Aigrefoin.

IVR52_20075301909NUCA
Auteur de l'illustration : François Lasa
Date de prise de vue : 2007
(c) Région Pays de la Loire - Inventaire général
communication libre, reproduction soumise à autorisation

Vue aérienne d'ensemble depuis l'ouest.

IVR52_20075302031NUCA
Auteur de l'illustration : François Lasa
(c) Région Pays de la Loire - Inventaire général
reproduction soumise à autorisation du titulaire des droits d'exploitation

Vue aérienne partielle depuis l'ouest.

IVR52_20075302029NUCA
Auteur de l'illustration : François Lasa
(c) Région Pays de la Loire - Inventaire général
reproduction soumise à autorisation du titulaire des droits d'exploitation

Vue aérienne d'ensemble depuis le nord-est.

IVR52_20085302123NUCA
Auteur de l'illustration : François Lasa
(c) Région Pays de la Loire - Inventaire général
reproduction soumise à autorisation du titulaire des droits d'exploitation

Vue aérienne partielle depuis le nord-est.

IVR52_20085302122NUCA
Auteur de l'illustration : François Lasa
(c) Région Pays de la Loire - Inventaire général
reproduction soumise à autorisation du titulaire des droits d'exploitation

Vue aérienne depuis l'est.

IVR52_20085302121NUCA
Auteur de l'illustration : François Lasa
(c) Région Pays de la Loire - Inventaire général
reproduction soumise à autorisation du titulaire des droits d'exploitation

Vue aérienne d'ensemble depuis le sud-est.

IVR52_20085302120NUCA
Auteur de l'illustration : François Lasa
(c) Région Pays de la Loire - Inventaire général
reproduction soumise à autorisation du titulaire des droits d'exploitation

Vue aérienne d'ensemble depuis le sud. Au premier plan, la Renardière, la Motte et la Fouinetière.

IVR52_20085302119NUCA
Auteur de l'illustration : François Lasa
(c) Région Pays de la Loire - Inventaire général
reproduction soumise à autorisation du titulaire des droits d'exploitation

Vue générale depuis les combles du presbytère, à l'ouest.

IVR52_20035302044NUCA
Auteur de l'illustration : François Lasa
(c) Région Pays de la Loire - Inventaire général
reproduction soumise à autorisation du titulaire des droits d'exploitation

Vue générale depuis la route de Thorigné au sud-est.

IVR52_20035302274NUCA
Auteur de l'illustration : François Lasa
(c) Région Pays de la Loire - Inventaire général
reproduction soumise à autorisation du titulaire des droits d'exploitation

Vue générale depuis l'extrémité de la rue nationale à l'est

IVR52_20035302311NUCA
Auteur de l'illustration : François Lasa
(c) Région Pays de la Loire - Inventaire général
reproduction soumise à autorisation du titulaire des droits d'exploitation

Vue partielle depuis le nord, prise à proximité de l'angle formé par la rue nationale et la rue du moulin.

IVR52_20035302361NUCA
Auteur de l'illustration : François Lasa
(c) Région Pays de la Loire - Inventaire général
reproduction soumise à autorisation du titulaire des droits d'exploitation

La rue nationale vue depuis le jardin du moulin neuf au nord.

IVR52_20035302351NUCA
Auteur de l'illustration : François Lasa
(c) Région Pays de la Loire - Inventaire général
reproduction soumise à autorisation du titulaire des droits d'exploitation