Pays de la Loire, Sarthe
Luché-Pringé

# Ensemble de deux cimetières

## Références du dossier

Numéro de dossier : IA72000928
Date de l'enquête initiale : 2004
Date(s) de rédaction : 2005
Cadre de l'étude : inventaire topographique
Degré d'étude : étudié

## Désignation

Dénomination : cimetière

## Compléments de localisation

Milieu d'implantation : en village
Références cadastrales : 1984, AB, 174-175-178-179-208-276-277 ; 1984, AD, 61 ; 1984, ZI, 82 ; 2008, AB ; 2008, ZI, 82

## Historique

Les cimetières étaient traditionnellement au chevet et sur le côté des églises. Si celui de Luché est devenu une place de village, celui de Pringé est resté en état avec quelques tombes du XVIIIe siècle. Depuis le XVIIIe siècle, à Luché, un grand cimetière hors les murs était implanté à l'est de la rue basse autour d'une chapelle dédiée à Notre-Dame de Lorette et portant la date de 1681. À partir de 1813, la municipalité songe à changer le cimetière de place et à conserver la chapelle à laquelle les habitants tiennent beaucoup. En 1848, la propriété du cimetière, des murs et de la chapelle Notre-Dame de Lorette en cours de démolition, est réclamée par l'évêque. Le nouveau cimetière de Luché est transporté au-delà vers l'est.

Période(s) principale(s) : Milieu du Moyen Age, 19e siècle
Dates : 1681 (daté par source)

## Description

### Eléments descriptifs

Étage(s) ou vaisseau(x) : en rez-de-chaussée

### Typologies et état de conservation

État de conservation : vestiges, état moyen, inégal suivant les parties

## Statut, intérêt et protection

Statut de la propriété : propriété privée

## Illustrations

Plan en 1811, G : morcellement parcellaire important.
IVR52_20047201780NUCA

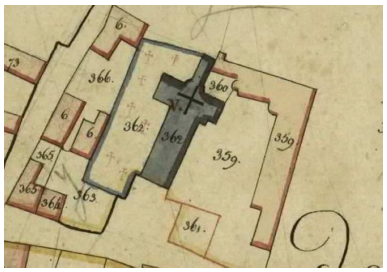

Premier cimetière de Pringé en 1811, G, 1/1250e.
IVR52_20047201757NUCA

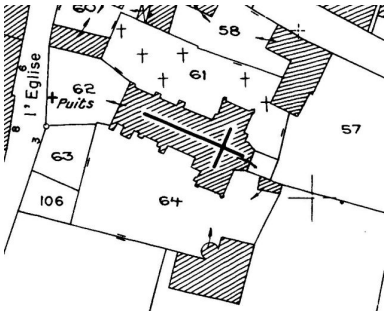


Plan du vieux cimetière de Pringé en 1984.
IVR52_20047205918NUC

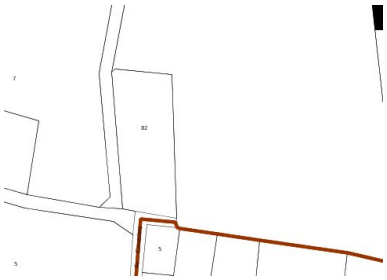

Plan masse du nouveau cimetière de Pringé en 2008. Cadastre 2008, AB (extrait).
IVR52_20077210297NUCA

Vieux cimetière de Pringé : croix de cimetière.
Phot. Jean-Baptiste Darrasse
IVR52_20047204012NUCA

Vieux Pringé : stèle de Pierre Coquereau, 1855.
Phot. Christine Toulier
IVR52_20047205155NUCA

Vieux Pringé : idem, stèle 1855.
Phot. Christine Toulier
IVR52_20047205156NUCA

Vieux cimetière de Pringé : croix funéraire.
Phot. Christine Toulier
IVR52_20047205157NUCA

Vieux Pringé, croix funéraire de Magdeleine Bouchet épouse Lemonnier, 1847.
Phot. Christine Toulier
IVR52_20047205158NUCA

Vieux cimetière de Pringé : croix funéraire de Christophle Vaumoron décédé le 22 octobre 1724 à l'âge de 57 ans et Catherine Cadieu.
Phot. Christine Toulier
IVR52_20047205159NUCA



Nouveau cimetière de Pringé : ensemble des tombes des propriétaires de Gallerande.
Phot. David Huard
IVR52_20047205787NUCA

Nouveau cimetière de Pringé : tombes des La Planche - Ruillé.
Phot. David Huard
IVR52_20047205788NUCA

Tombe de Éléonore Clémence de Sarcé, comtesse Alfred de La Planche de Ruillé décédée en 1904.
Phot. David Huard
IVR52_20047205789NUCA

Tombe de Geoffroy de La Planche comte de Ruillé décédé en 1925 à Bordigne et Marie Marguerite Thibaudin de Bordigne comtesse décédée à Mervé en 1927
Phot. David Huard
IVR52_20047205790NUCA

Croix de Malte sur la tombe de Anne Marie Marguerite de La Planche de Ruillé D ame d'honneur et de dévotion de l'ordre souverain de Malte, Tertiaire de ND du Mont Carmel, décédée en 1985.
Phot. David Huard
IVR52_20047205793NUCA

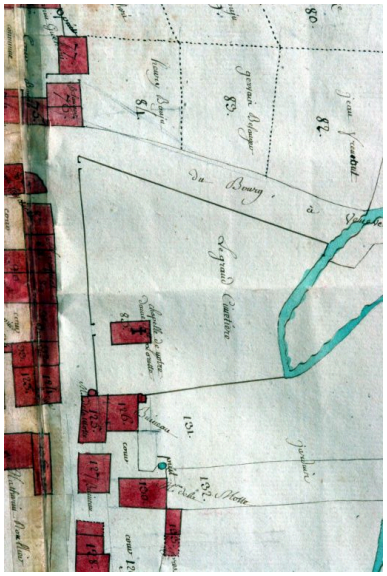

Plan du vieux cimetière de Luché hors les murs en 1787.
IVR52_20057202126NUCA

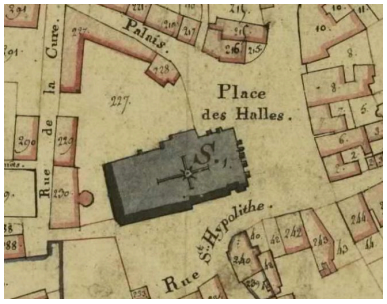


Vieux cimetière de Luché autour de l'église en 1811.
IVR52_20047201756NUCA

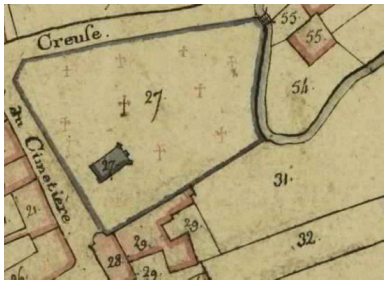


Plan en 1811.
IVR52_20047201761NUCA

Vieux cimetière de Luché (détruit) avec la chapelle Notre-Dame de Lorette.
Phot. Christine (reproduction) Toulier
IVR52_20047201719NUCA

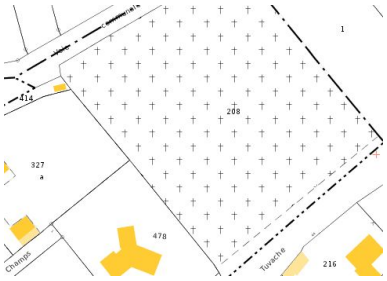

Plan masse du cimetière actuel de Luché en 2008.
IVR52_20077210296NUCA

Nouveau Luché : allée des anciens combattants 1914-18.
Phot. Christine Toulier
IVR52_20047205165NUCA

Tombe d'un ancien combattant 1914-18.
Phot. Christine Toulier
IVR52_20047205166NUCA

Tombe d'un ancien combattant 1914-18.
Phot. Christine Toulier
IVR52_20047205167NUCA

Tombe de François Colas mort en 1914.
Phot. Christine Toulier
IVR52_20047205168NUCA

Tombe de Constant
Coglet mort en 1917.
Phot. Christine Toulier
IVR52_20047205169NUCA



Tombe d'un libre penseur.
Phot. Christine Toulier
IVR52_20047205170NUCA

Petite chapelle mortuaire.
Phot. Christine Toulier
IVR52_20047205171NUCA

Idem : décor intérieur et objets.
Phot. Christine Toulier
IVR52_20047205172NUCA

Tombe et monument funéraire.
Phot. Christine Toulier
IVR52_20047205173NUCA

Décor intérieur en bois.
Phot. Christine Toulier
IVR52_20047205174NUCA

Ensemble de monuments
pour la même famille.
Phot. Christine Toulier
IVR52_20047205176NUCA

Édicule qui s'effondre.
Phot. Christine Toulier
IVR52_20047205175NUCA

## Dossiers liés

**Oeuvre(s) contenue(s) :**
**Oeuvre(s) en rapport :**
Bourg de Luché (IA72000932) Pays de la Loire, Sarthe, Luché-Pringé, le Bourg
Bourg de Pringé (IA72001029) Pays de la Loire, Sarthe, Luché-Pringé, le Bourg de Pringé
Luché-Pringé : présentation de la commune (IA72001025) Pays de la Loire, Sarthe, Luché-Pringé

Auteur(s) du dossier : Christine Toulier
Copyright(s) : (c) Région Pays de la Loire - Inventaire général

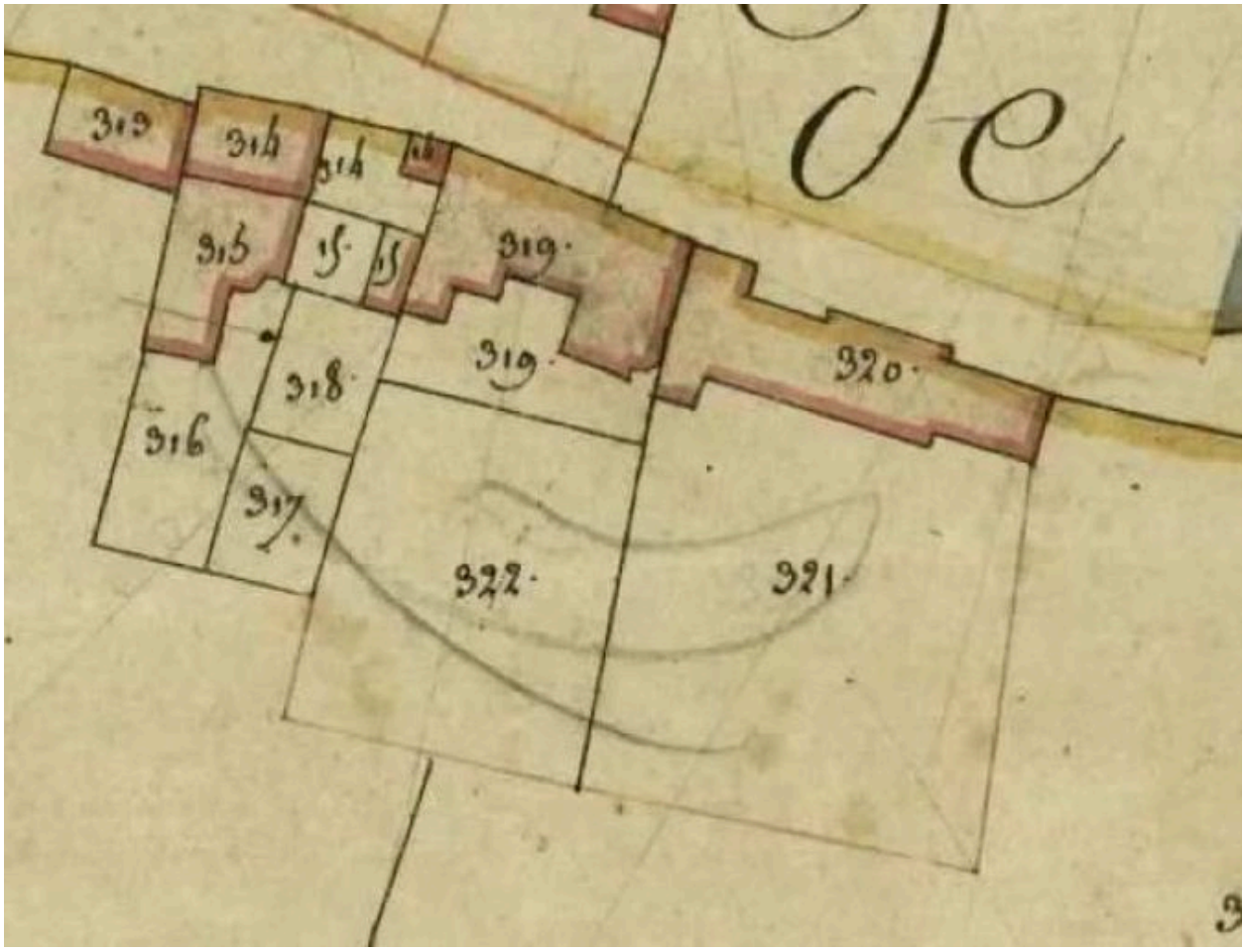


Plan en 1811, G : morcellement parcellaire important.

Référence du document reproduit :

- Plan cadastral de 1811, G développé, échelle 1/1250e. (Archives départementales de la Sarthe ; PC\177\033).

IVR52_20047201780NUCA
(c) Conseil départemental de la Sarthe
reproduction soumise à autorisation du titulaire des droits d'exploitation

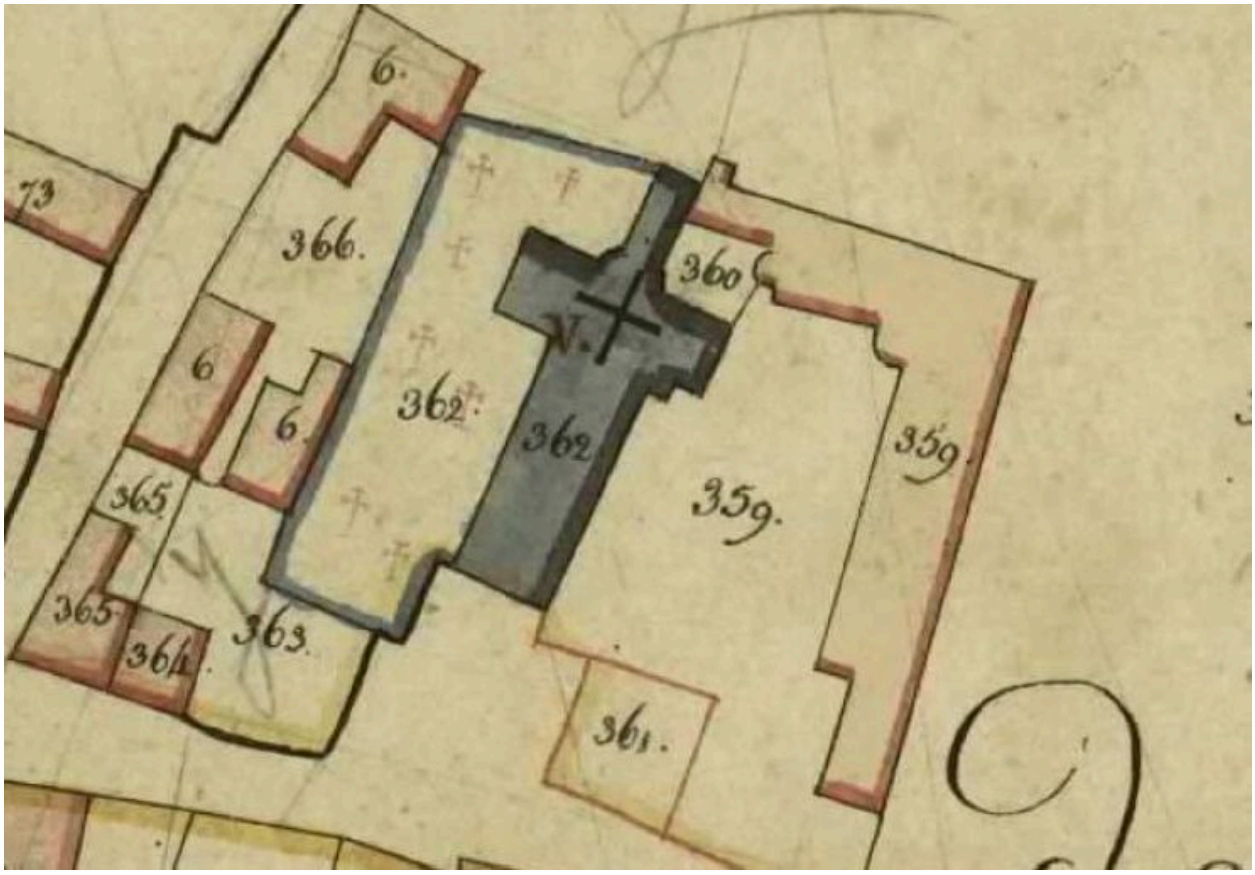


Premier cimetière de Pringé en 1811, G, 1/1250e.

Référence du document reproduit :

- Plan cadastral de 1811, G, échelle 1/1250e. (Archives départementales de la Sarthe).

IVR52_20047201757NUCA
(c) Conseil départemental de la Sarthe
reproduction soumise à autorisation du titulaire des droits d'exploitation

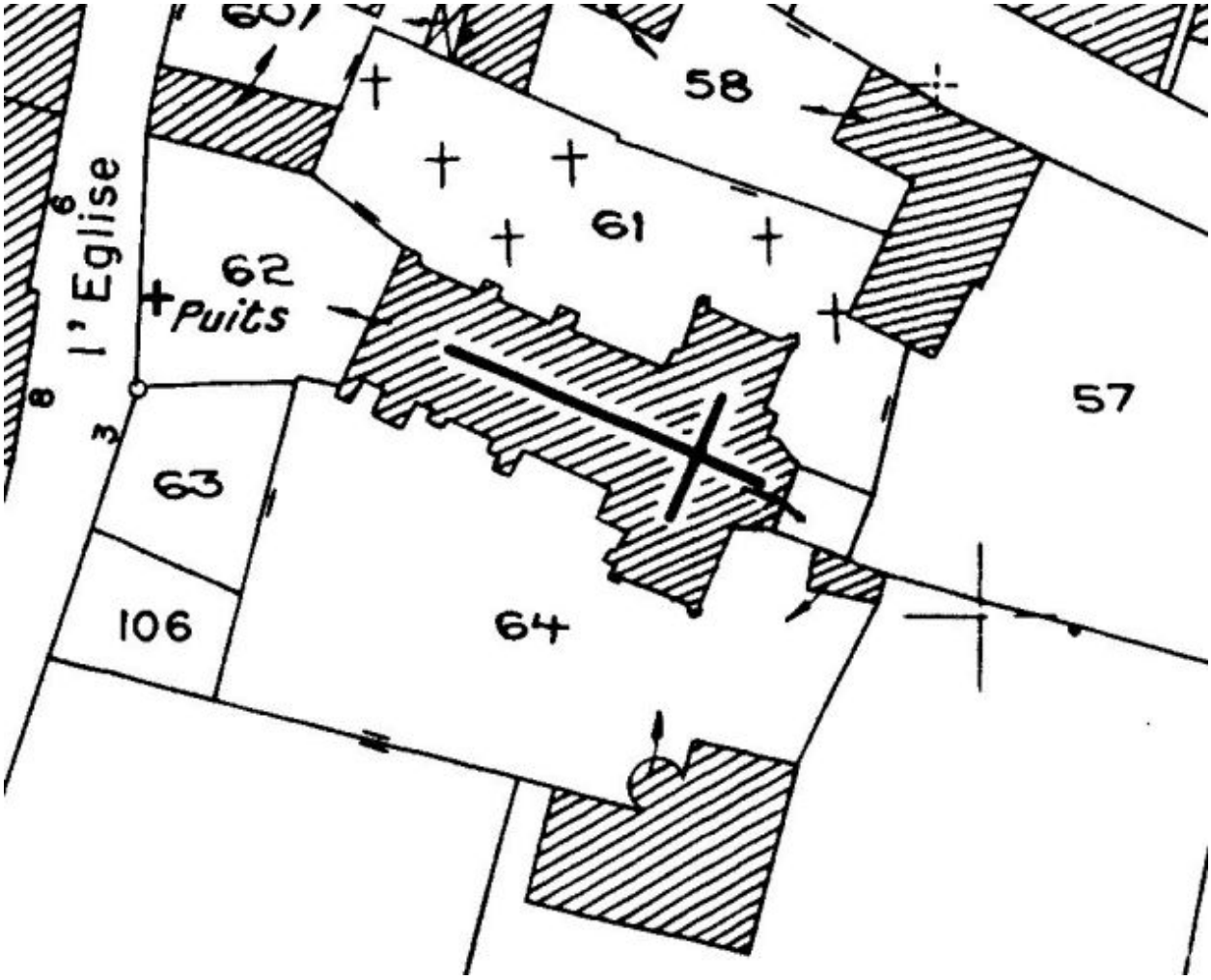


Plan du vieux cimetière de Pringé en 1984.

Référence du document reproduit :

- Cadastre de 1984, échelle 1/1000e. (Archives départementales de la Sarthe).

IVR52_20047205918NUC
(c) Conseil départemental de la Sarthe
reproduction soumise à autorisation du titulaire des droits d'exploitation

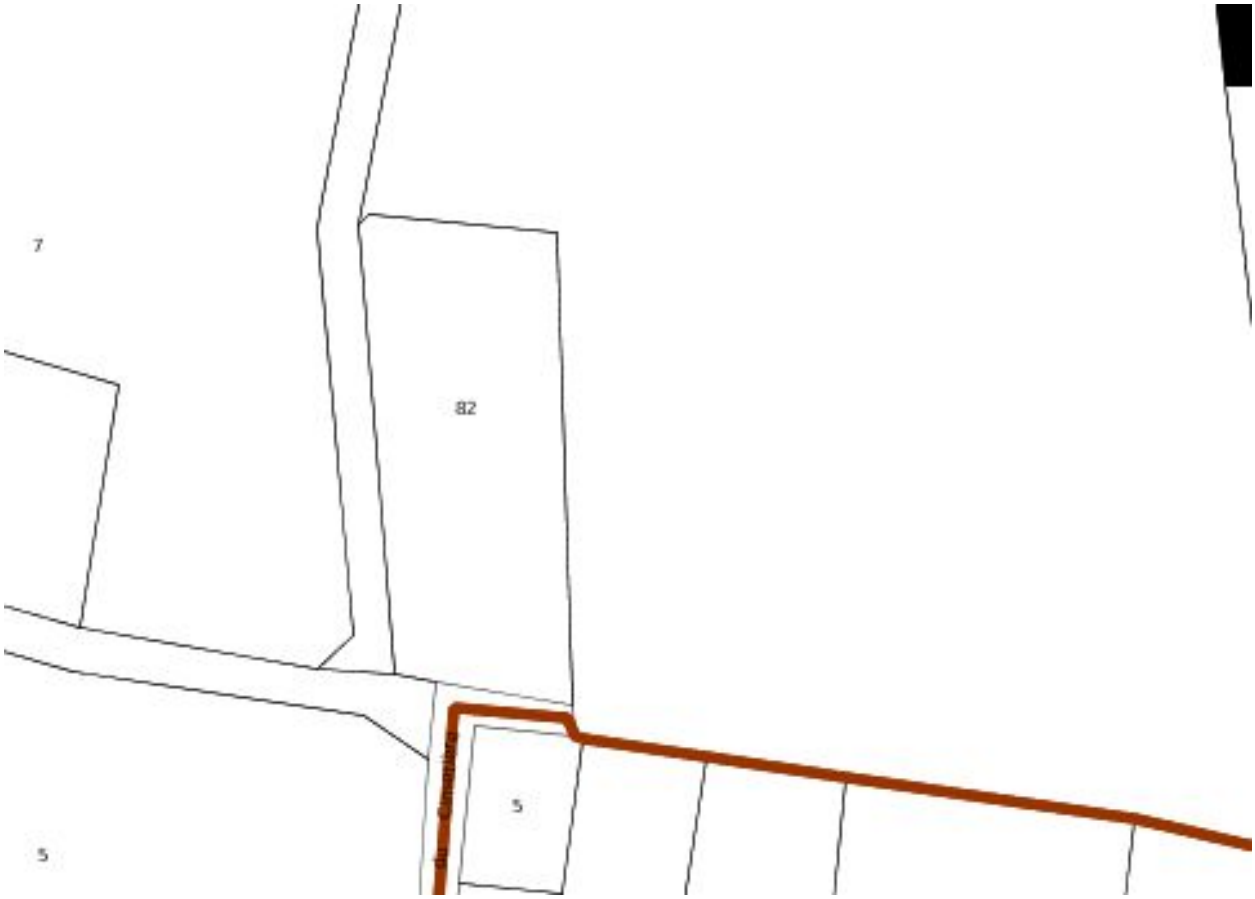


Plan masse du nouveau cimetière de Pringé en 2008. Cadastre 2008, AB (extrait).

IVR52_20077210297NUCA
(c) Direction générale des impôts - Cadastre
reproduction soumise à autorisation du titulaire des droits d'exploitation

Vieux cimetière de Pringé : croix de cimetière.

IVR52_20047204012NUCA
Auteur de l'illustration : Jean-Baptiste Darrasse
(c) Région Pays de la Loire - Inventaire général
reproduction soumise à autorisation du titulaire des droits d'exploitation

Vieux Pringé : stèle de Pierre Coquereau, 1855.

IVR52_20047205155NUCA
Auteur de l'illustration : Christine Toulier
(c) Région Pays de la Loire - Inventaire général
reproduction soumise à autorisation du titulaire des droits d'exploitation

Vieux Pringé : idem, stèle 1855.

IVR52_20047205156NUCA
Auteur de l'illustration : Christine Toulier
(c) Région Pays de la Loire - Inventaire général
reproduction soumise à autorisation du titulaire des droits d'exploitation

Vieux cimetière de Pringé : croix funéraire.

IVR52_20047205157NUCA
Auteur de l'illustration : Christine Toulier
(c) Région Pays de la Loire - Inventaire général
reproduction soumise à autorisation du titulaire des droits d'exploitation

Vieux Pringé, croix funéraire de Magdeleine Bouchet épouse Lemonnier, 1847.

IVR52_20047205158NUCA
Auteur de l'illustration : Christine Toulier
(c) Région Pays de la Loire - Inventaire général
reproduction soumise à autorisation du titulaire des droits d'exploitation

Vieux cimetière de Pringé : croix funéraire de Christophle Vaumoron décédé le 22 octobre 1724 à l'âge de 57 ans et Catherine Cadieu.

IVR52_20047205159NUCA
Auteur de l'illustration : Christine Toulier
(c) Région Pays de la Loire - Inventaire général
reproduction soumise à autorisation du titulaire des droits d'exploitation

Nouveau cimetière de Pringé : ensemble des tombes des propriétaires de Gallerande.

IVR52_20047205787NUCA
Auteur de l'illustration : David Huard
(c) Région Pays de la Loire - Inventaire général
reproduction soumise à autorisation du titulaire des droits d'exploitation

Nouveau cimetière de Pringé : tombes des La Planche - Ruillé.

IVR52_20047205788NUCA
Auteur de l'illustration : David Huard
(c) Région Pays de la Loire - Inventaire général
reproduction soumise à autorisation du titulaire des droits d'exploitation

Tombe de Éléonore Clémence de Sarcé, comtesse Alfred de La Planche de Ruillé décédée en 1904.

IVR52_20047205789NUCA
Auteur de l'illustration : David Huard
(c) Région Pays de la Loire - Inventaire général
reproduction soumise à autorisation du titulaire des droits d'exploitation

Tombe de Geoffroy de La Planche comte de Ruillé décédé en 1925 à Bordigne et Marie Marguerite Thibaudin de Bordigne comtesse décédée à Mervé en 1927

IVR52_20047205790NUCA
Auteur de l'illustration : David Huard
(c) Région Pays de la Loire - Inventaire général
reproduction soumise à autorisation du titulaire des droits d'exploitation

Croix de Malte sur la tombe de Anne Marie Marguerite de La Planche de Ruillé D ame d'honneur et de dévotion de l'ordre souverain de Malte, Tertiaire de ND du Mont Carmel, décédée en 1985.

IVR52_20047205793NUCA
Auteur de l'illustration : David Huard
(c) Région Pays de la Loire - Inventaire général
reproduction soumise à autorisation du titulaire des droits d'exploitation

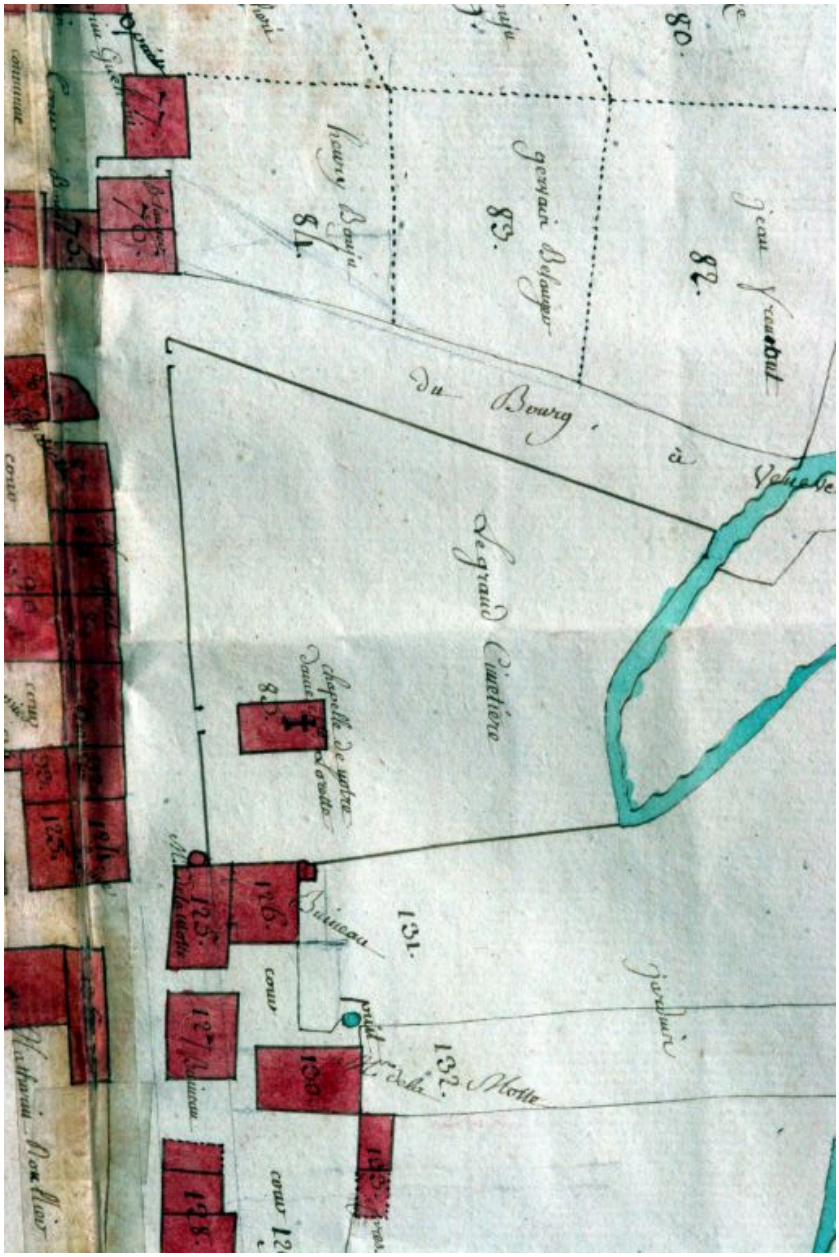


Plan du vieux cimetière de Luché hors les murs en 1787.

Référence du document reproduit :

- .Plan, extrait du cadastre de 1811, échelle 1/2500e
  Archives départementales de la Sarthe, Le Mans : PC\177

IVR52_20057202126NUCA
(c) Conseil départemental de la Sarthe
reproduction soumise à autorisation du titulaire des droits d'exploitation

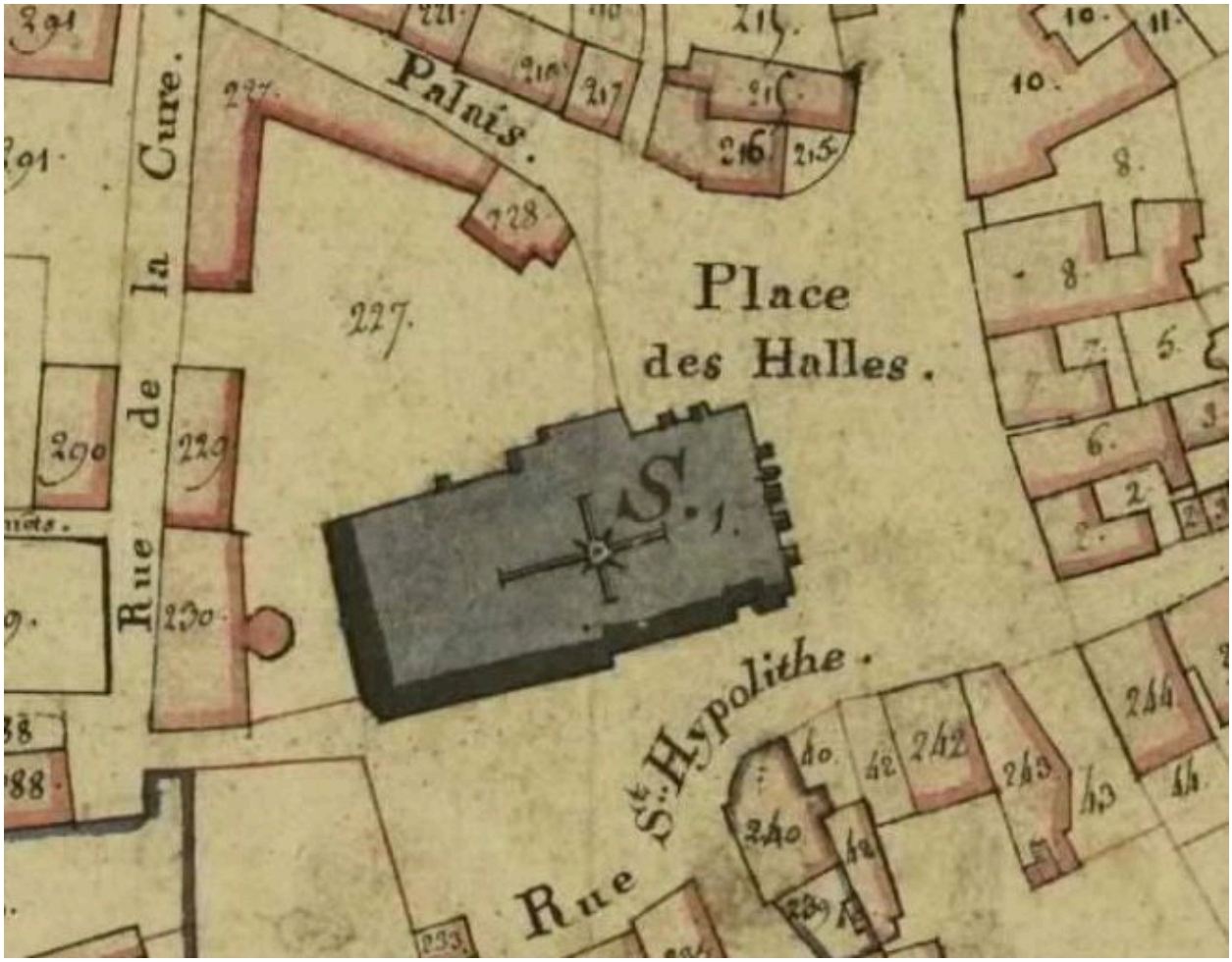


Vieux cimetière de Luché autour de l'église en 1811.

Référence du document reproduit :

- Plan cadastral de 1811, F, échelle 1/1250e. (Archives départementales de la Sarthe ; PC\177\033).

IVR52_20047201756NUCA
(c) Conseil départemental de la Sarthe
reproduction soumise à autorisation du titulaire des droits d'exploitation

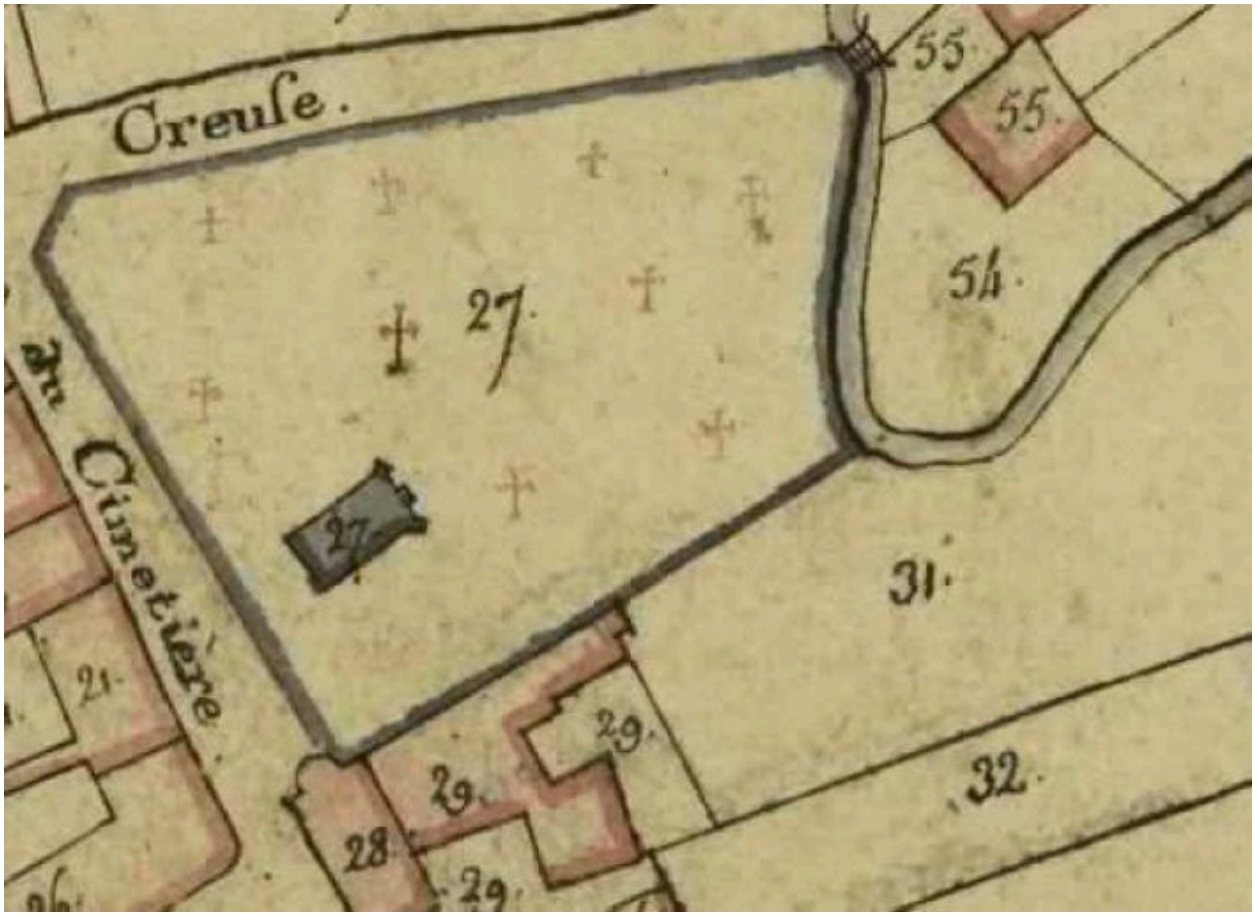


Plan en 1811.

Référence du document reproduit :

- .Plan, extrait du cadastre de 1811, échelle 1/2500e
  Archives départementales de la Sarthe, Le Mans : PC\177

IVR52_20047201761NUCA
(c) Conseil départemental de la Sarthe
reproduction soumise à autorisation du titulaire des droits d'exploitation

Vieux cimetière de Luché (détruit) avec la chapelle Notre-Dame de Lorette.

IVR52_20047201719NUCA
Auteur de l'illustration : Christine (reproduction) Toulier
(c) Région Pays de la Loire - Inventaire général
reproduction soumise à autorisation du titulaire des droits d'exploitation

Plan masse du cimetière actuel de Luché en 2008.

Référence du document reproduit :

- .Cadastre 2008, AB

IVR52_20077210296NUCA
(c) Direction générale des impôts - Cadastre
reproduction soumise à autorisation du titulaire des droits d'exploitation

Nouveau Luché : allée des anciens combattants 1914-18.

IVR52_20047205165NUCA
Auteur de l'illustration : Christine Toulier
(c) Région Pays de la Loire - Inventaire général
reproduction soumise à autorisation du titulaire des droits d'exploitation

Tombe d'un ancien combattant 1914-18.

IVR52_20047205166NUCA
Auteur de l'illustration : Christine Toulier
(c) Région Pays de la Loire - Inventaire général
reproduction soumise à autorisation du titulaire des droits d'exploitation

Tombe d'un ancien combattant 1914-18.

IVR52_20047205167NUCA
Auteur de l'illustration : Christine Toulier
(c) Région Pays de la Loire - Inventaire général
reproduction soumise à autorisation du titulaire des droits d'exploitation

Tombe de François Colas mort en 1914.

IVR52_20047205168NUCA
Auteur de l'illustration : Christine Toulier
(c) Région Pays de la Loire - Inventaire général
reproduction soumise à autorisation du titulaire des droits d'exploitation

Tombe de Constant Coglet mort en 1917.

IVR52_20047205169NUCA
Auteur de l'illustration : Christine Toulier
(c) Région Pays de la Loire - Inventaire général
reproduction soumise à autorisation du titulaire des droits d'exploitation



Tombe d'un libre penseur.

IVR52_20047205170NUCA
Auteur de l'illustration : Christine Toulier
(c) Région Pays de la Loire - Inventaire général
reproduction soumise à autorisation du titulaire des droits d'exploitation

Petite chapelle mortuaire.

IVR52_20047205171NUCA
Auteur de l'illustration : Christine Toulier
(c) Région Pays de la Loire - Inventaire général
reproduction soumise à autorisation du titulaire des droits d'exploitation

Idem : décor intérieur et objets.

IVR52_20047205172NUCA
Auteur de l'illustration : Christine Toulier
(c) Région Pays de la Loire - Inventaire général
reproduction soumise à autorisation du titulaire des droits d'exploitation

Tombe et monument funéraire.

IVR52_20047205173NUCA
Auteur de l'illustration : Christine Toulier
(c) Région Pays de la Loire - Inventaire général
reproduction soumise à autorisation du titulaire des droits d'exploitation

Décor intérieur en bois.

IVR52_20047205174NUCA
Auteur de l'illustration : Christine Toulier
(c) Région Pays de la Loire - Inventaire général
reproduction soumise à autorisation du titulaire des droits d'exploitation

Ensemble de monuments pour la même famille.

IVR52_20047205176NUCA
Auteur de l'illustration : Christine Toulier
(c) Région Pays de la Loire - Inventaire général
reproduction soumise à autorisation du titulaire des droits d'exploitation

Édicule qui s'effondre.

IVR52_20047205175NUCA
Auteur de l'illustration : Christine Toulier
(c) Région Pays de la Loire - Inventaire général
reproduction soumise à autorisation du titulaire des droits d'exploitation