

Pays de la Loire, Sarthe
Saint-Vincent-du-Lorouër
la Chevalerie

Logis et ferme, actuellement ferme, la Chevalerie

Références du dossier

Numéro de dossier : IA72001143
Date de l'enquête initiale : 2010
Date(s) de rédaction : 2010
Cadre de l'étude : inventaire topographique
Degré d'étude : étudié

Désignation

Dénomination : ferme
Parties constituantes non étudiées : étable, grange, toit à porcs, hangar agricole

Compléments de localisation

Milieu d'implantation : isolé
Références cadastrales : 1834, A3, 1146 ; 1996, A3, 847

Historique

La Chevalerie appartenait sous l'Ancien Régime au château des Etangs-l'Archevêque. Une monnaie de 1660 distingue une grande maison également appelée grand logis, disposant d'une cave sous la première chambre basse et d'un four, une maison de métayer et une muraille. Le cadastre primitif, établi après 1792, mentionne pour la Chevalerie : 2 chambres à cheminée, four au pignon d'une, une chambre haute à cheminée, une chambre froide ; grange, écurie, cour et issues ; jardin chenevraill ; vigne nommée de la Chevalerie. Dans son Dictionnaire topographique, Pesche rapporte, sans preuve, l'existence d'une épaisse muraille. Il affirme aussi que le seigneur des Etangs avait pour coutume, une fois son héritier établi au château des Etangs-l'Archevêque, de résider à la Chevalerie. Le logis actuel pourrait dater du XVIIe siècle. Les dépendances ont été reconstruites postérieurement.

Période(s) principale(s) : 17e siècle, 18e siècle, 19e siècle

Description

La Chevalerie se compose d'une grande maison que prolongent des dépendances, le tout faisant face à d'autres dépendances (grange à baies cintrées et étables). Cet ancien logis est d'un gabarit supérieur à celui des autres maisons situées hors du bourg. Malgré les compartimentations du rez-de-chaussée, on lit encore la distribution initiale : deux pièces à cheminée au rez-de-chaussée et deux pièces sous comble. Le logis a la particularité d'avoir eu une cheminée sous comble : des vestiges de piédroits sont encore visibles au mur central de la pièce est.

Éléments descriptifs

Matériau(x) du gros-oeuvre, mise en oeuvre et revêtement : calcaire ; enduit ; moellon ; pierre de taille
Matériau(x) de couverture : tuile mécanique
Étage(s) ou vaisseau(x) : rez-de-chaussée
Type(s) de couverture : toit à longs pans

Typologies et état de conservation

Typologies : Ferme à plusieurs bâtiments.
État de conservation : restauré

Statut, intérêt et protection

Vestiges d'une cheminée ancienne à l'étage (refus de la photographie).

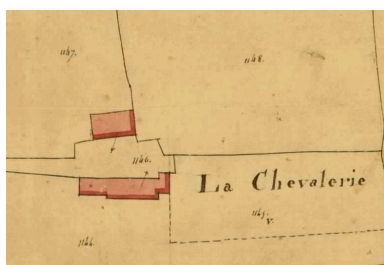
Statut de la propriété : propriété privée

Références documentaires

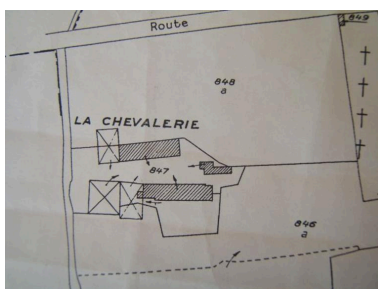
Documents d'archive

- Archives départementales de la Sarthe ; 4 E 87 648. Etude de Noël Vérité, notaire en la baronnie de Lucé demeurant au bourg de Saint-Vincent-du-Lorouër, 1660. **Montrée et visite d'experts à la Chevalerie, en présence d'Hylarion de Fromentières, le 15 mai 1660.**

Illustrations



Extrait du plan cadastral de 1834.
IVR52_20097201304NUCA



Extrait du plan cadastral de 1987.
IVR52_20097202064NUCA



Maison et dépendance :
façades antérieures sur cour.
Phot. Jean-Baptiste Darrasse
IVR52_20107201464NUCA



Grange et étables, face à la maison.
Phot. Jean-Baptiste Darrasse
IVR52_20107201115NUCA



Vue de volume de la
grange et des étables.
Phot. Jean-Baptiste Darrasse
IVR52_20107201112NUCA



Grange : mur-pignon.
Phot. Jean-Baptiste Darrasse
IVR52_20107201114NUCA



Vue de volume des
toits à porcs (XIXe s.).
Phot. Jean-Baptiste Darrasse
IVR52_20107201113NUCA

Dossiers liés

Dossiers de synthèse :

Les fermes de la commune de Saint-Vincent-du-Lorouër (IA72001182) Pays de la Loire, Sarthe, Saint-Vincent-du-Lorouër

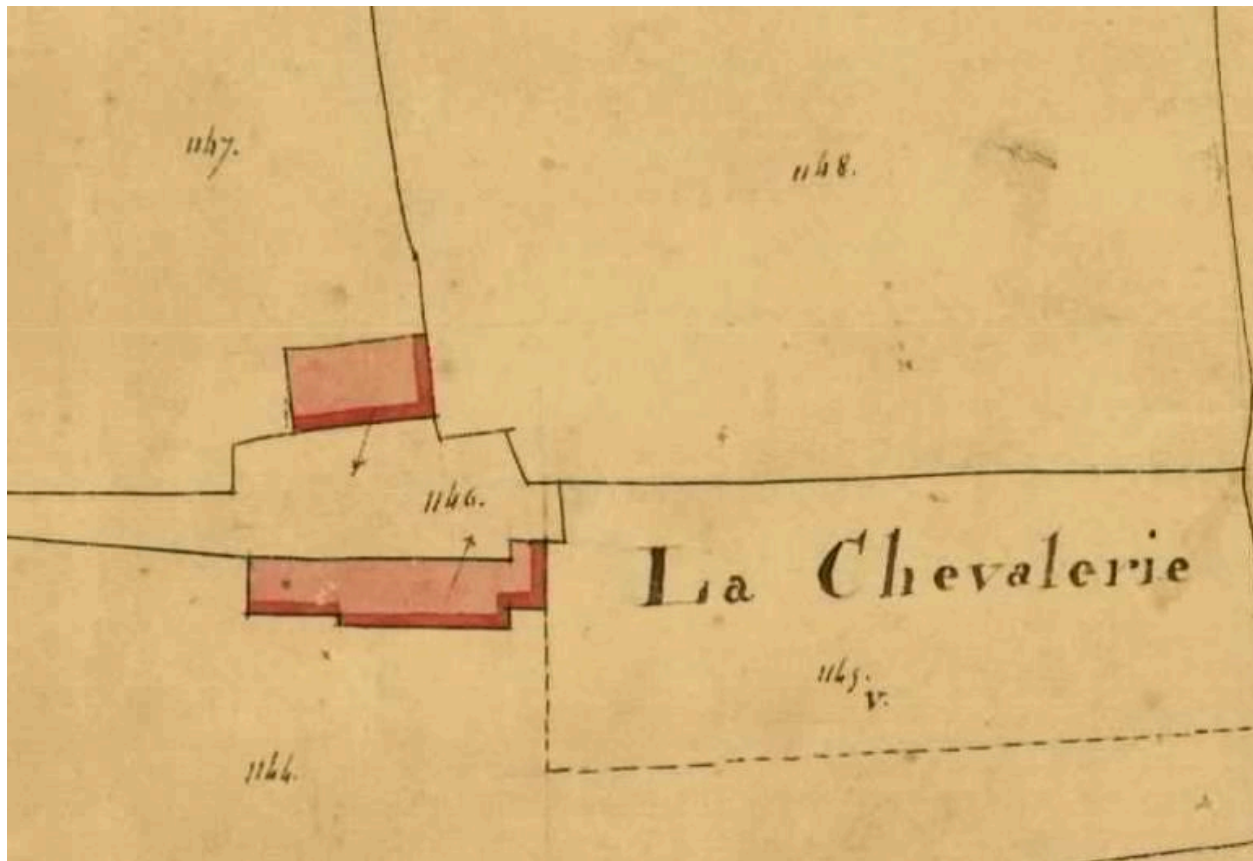
Oeuvre(s) contenue(s) :

Oeuvre(s) en rapport :

Château des Étangs-l'Archevêque (IA72001187) Pays de la Loire, Sarthe, Saint-Vincent-du-Lorouër, les Étangs

Auteur(s) du dossier : Stéphanie Aquilon

Copyright(s) : (c) Région Pays de la Loire - Inventaire général ; (c) Syndicat de Pays de la Vallée du Loir



Extrait du plan cadastral de 1834.

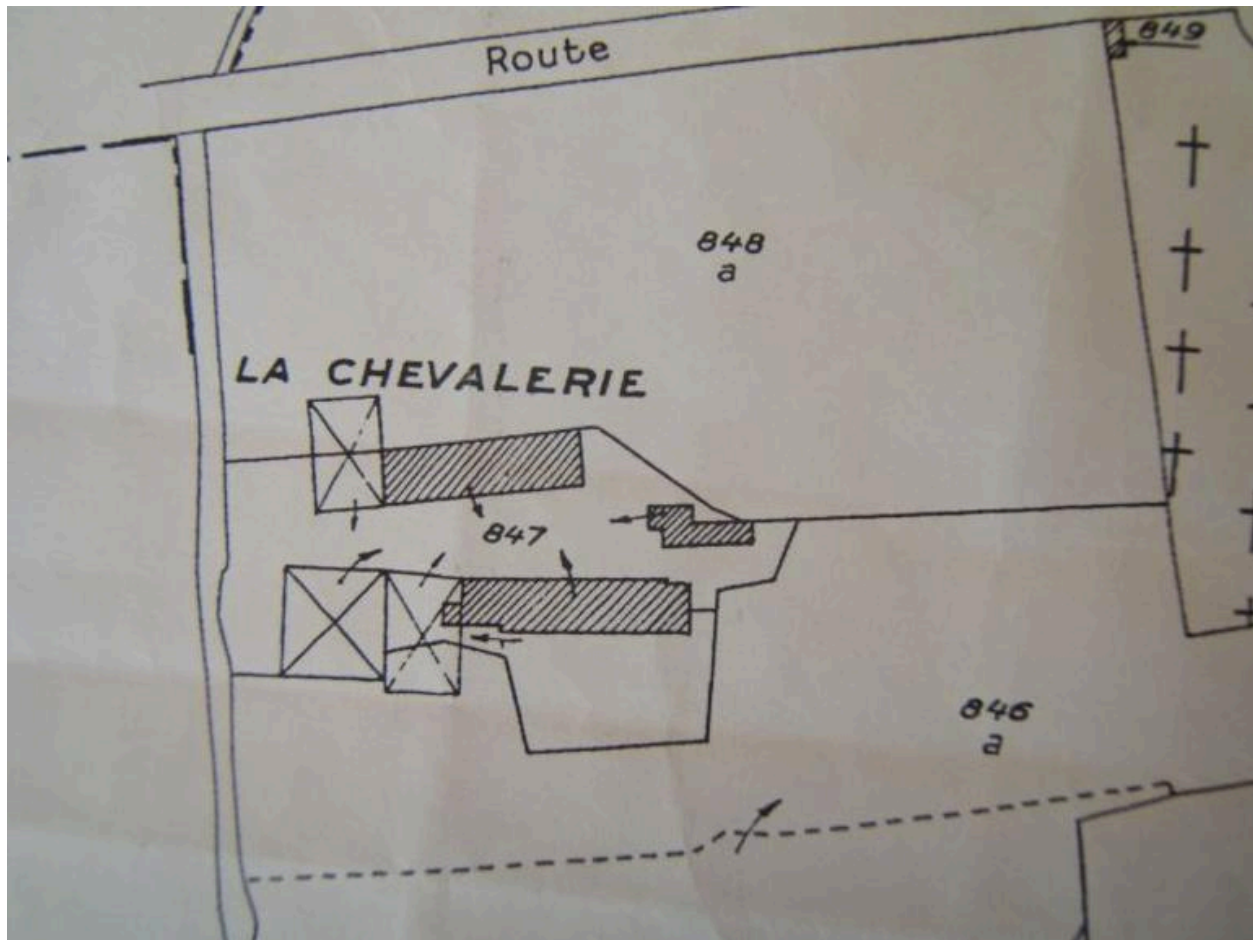
Référence du document reproduit :

- Plan cadastral 1834, A3, extrait, échelle 1/2500e. (Archives départementales de la Sarthe ; PC 327/4).

IVR52_20097201304NUCA

(c) Conseil général de la Sarthe

communication libre, reproduction soumise à autorisation



Extrait du plan cadastral de 1987.

Référence du document reproduit :

- Plan cadastral 1987, A3, extrait, échelle 1/2500e. (Mairie de Saint-Vincent-du-Lorouër).

IVR52_20097202064NUCA

(c) Mairie de Saint-Vincent-du-Lorouër

communication libre, reproduction soumise à autorisation



Maison et dépendance : façades antérieures sur cour.

IVR52_20107201464NUCA

Auteur de l'illustration : Jean-Baptiste Darrasse

(c) Région Pays de la Loire - Inventaire général ; (c) Syndicat de Pays de la Vallée du Loir
communication libre, reproduction soumise à autorisation



Grange et étables, face à la maison.

IVR52_20107201115NUCA

Auteur de l'illustration : Jean-Baptiste Darrasse

(c) Région Pays de la Loire - Inventaire général ; (c) Syndicat de Pays de la Vallée du Loir
communication libre, reproduction soumise à autorisation



Vue de volume de la grange et des étables.

IVR52_20107201112NUCA

Auteur de l'illustration : Jean-Baptiste Darrasse

(c) Région Pays de la Loire - Inventaire général ; (c) Syndicat de Pays de la Vallée du Loir
communication libre, reproduction soumise à autorisation



Grange : mur-pignon.

IVR52_20107201114NUCA

Auteur de l'illustration : Jean-Baptiste Darrasse

(c) Région Pays de la Loire - Inventaire général ; (c) Syndicat de Pays de la Vallée du Loir
communication libre, reproduction soumise à autorisation



Vue de volume des toits à porcs (XIXe s.).

IVR52_20107201113NUCA

Auteur de l'illustration : Jean-Baptiste Darrasse

(c) Région Pays de la Loire - Inventaire général ; (c) Syndicat de Pays de la Vallée du Loir
communication libre, reproduction soumise à autorisation