

Pays de la Loire, Mayenne  
Saint-Julien-du-Terroux  
le Pont-de-Couterne

## Pont de Couterne

### Références du dossier

Numéro de dossier : IA53001895

Date de l'enquête initiale : 2001

Date(s) de rédaction : 2006

Cadre de l'étude : enquête thématique départementale rivière Mayenne, inventaire topographique Canton de Lassay-les-Châteaux

Degré d'étude : étudié

### Désignation

Dénomination : pont

### Compléments de localisation

œuvre située en partie sur la région Basse Normandie, œuvre située en partie sur le département Orne, œuvre située en partie sur la commune Couterne

Milieu d'implantation : en village

Réseau hydrographique : la Mayenne

Références cadastrales : 1812, A1. non cadastré ; 2018, ZE. non cadastré

### Historique

Le pont de Couterne figure sur les cartes de Jaillot et de Cassini et sur le plan cadastral de 1812. Il était pourvu de quatre piles en pierre et d'un tablier en bois, reconstruit en 1841 par l'entrepreneur Peltier. Sa réédification est décidée à la fin du XIXe siècle afin d'améliorer la circulation sur la route départementale 7 qui relie Sablé à Couterne. Un premier rapport de l'ingénieur ordinaire des Ponts-et-Chaussées de la Mayenne E. Michaud rendu le 9 août 1894 propose la construction d'un pont métallique constitué d'une seule travée de 18 mètres de portée. Un second rapport établi le 19 avril 1895 par l'ingénieur ordinaire de la Mayenne Le Conte envisage trois hypothèses : la réutilisation des anciennes piles sur lesquelles un tablier métallique serait posé ; la construction d'un pont à pile centrale et tablier métallique supportant une voie charretière de 4,50 mètres ; une troisième possibilité proche de la seconde mais qui porterait la largeur de la voie charretière à 5 mètres pour permettre le passage d'un tramway. Dans un nouveau rapport du 8 octobre 1895, Le Conte, aidé de l'agent-voyer de l'Orne Bertrand, introduit la solution d'un pont en maçonnerie. Celle-ci est finalement adoptée, après modification, au début de 1896. Les travaux sont concédés le 8 juin 1896 à Amand Pitet, entrepreneur à Neuilly-le-Vendin. Entrepris en juillet 1896, ils sont provisoirement reçus le 20 mai 1897. Le tablier et le garde-corps métallique ont été refaits durant la 2e moitié du XXe siècle.

Période(s) principale(s) : 4e quart 19e siècle

Période(s) secondaire(s) : 2e moitié 20e siècle

Dates : 1896 (daté par source)

Auteur(s) de l'oeuvre : Le Conte, Bertrand

### Description

Le pont est constitué de trois arches à voûte segmentaire de huit mètres d'ouverture. Il est construit en gros moellons de granite à tête dressée. Les arcs et les piles à becs semi-circulaires sont en pierre de taille de granite. Le garde-corps est métallique.

## Éléments descriptifs

Matériau(x) du gros-oeuvre, mise en oeuvre et revêtement : granite, moellon sans chaîne en pierre de taille ; granite, pierre de taille

## Statut, intérêt et protection

Statut de la propriété : propriété publique

## Références documentaires


### Documents d'archive

- Archives départementales de la Mayenne ; S 308. **Entretien et reconstruction du pont de Couterne**, 1841-1895.
- Archives départementales de la Mayenne ; 2 S 181. **Entretien et reconstruction du pont de Couterne**, 1895, 1896.


### Documents figurés

- **Ancien pont de Couterne : élévation** / dessiné par Le Conte. 1895. 1 dess. : encre et aquarelle. (Archives départementales de la Mayenne ; S 308).
- **Projet (non réalisé) de reconstruction du pont de Couterne : élévation** / dessiné par Le Conte. 1895. 1 dess. : encre et aquarelle. (Archives départementales de la Mayenne ; S 308).
- **Projet définitif de reconstruction du pont de Couterne : élévations, coupes, plans** / dessiné par Le Conte et Bertrand. 1896. 1 dess. : encre et aquarelle. (Archives départementales de la Mayenne ; 2 S 181).


## Illustrations




Ancien pont : élévation.  
Autr. Le Conte, Repro. François Lasa  
IVR52\_20025300461XA



Projet (non réalisé) de pont  
à pile intermédiaire et tablier  
métallique : élévation.  
Autr. Le Conte, Repro. François Lasa  
IVR52\_20025300459X



Projet définitif :  
élévation, coupes, plans.  
Autr. Le Conte, Autr.  
Bertrand, Repro. François Lasa  
IVR52\_20025300466XA



Vue d'ensemble depuis  
la rive gauche en amont.  
Phot. François Lasa

Projet définitif (extrait) : élévation, IVR52\_20065300773NUCA  
quarts de plans par-dessus  
et au niveau des naissances.  
Autr. Le Conte, Autr.  
Bertrand, Repro. François Lasa  
IVR52\_20025300468XA

## **Dossiers liés**

### **Dossiers de synthèse :**


Saint-Julien-du-Terroux : présentation de la commune (IA53004298) Pays de la Loire, Mayenne, Saint-Julien-du-Terroux

Les ponts de l'aire d'étude "Rivière Mayenne" (IA53000591)

### **Oeuvre(s) contenue(s) :**

Auteur(s) du dossier : Nicolas Foisneau

Copyright(s) : (c) Région Pays de la Loire - Inventaire général ; (c) Conseil départemental de la Mayenne



Ancien pont : élévation.

Référence du document reproduit :

- **Ancien pont de Couterne : élévation** / dessiné par Le Conte. 1895. 1 dess : encre et aquarelle. (Archives départementales de la Mayenne ; S 308).


IVR52\_20025300461XA

Auteur de l'illustration (reproduction) : François Lasa

Auteur du document reproduit : Le Conte

Date de prise de vue : 2002

(c) Conseil départemental de la Mayenne ; (c) Région Pays de la Loire - Inventaire général communication libre, reproduction soumise à autorisation



Projet (non réalisé) de pont à pile intermédiaire et tablier métallique : élévation.

Référence du document reproduit :

- **Projet (non réalisé) de reconstruction du pont de Couterne : élévation** / dessiné par Le Conte. 1895. 1 dess. : encre et aquarelle. (Archives départementales de la Mayenne ; S 308).

IVR52\_20025300459X


Auteur de l'illustration (reproduction) : François Lasa

Auteur du document reproduit : Le Conte

Date de prise de vue : 2002

(c) Conseil départemental de la Mayenne ; (c) Région Pays de la Loire - Inventaire général communication libre, reproduction soumise à autorisation





Projet définitif : élévation, coupes, plans.

Référence du document reproduit :

- **Projet définitif de reconstruction du pont de Couterne : élévations, coupes, plans** / dessiné par Le Conte et Bertrand. 1896. 1 dess. : encre et aquarelle. (Archives départementales de la Mayenne ; 2 S 181).


IVR52\_20025300466XA

Auteur de l'illustration (reproduction) : François Lasa

Auteur du document reproduit : Le Conte, Bertrand

Date de prise de vue : 2002

(c) Conseil départemental de la Mayenne ; (c) Région Pays de la Loire - Inventaire général  
communication libre, reproduction soumise à autorisation



Projet définitif (extrait) : élévation, quarts de plans par-dessus et au niveau des naissances.

Référence du document reproduit :

- **Projet définitif de reconstruction du pont de Couterne : élévations, coupes, plans** / dessiné par Le Conte et Bertrand. 1896. 1 dess. : encre et aquarelle. (Archives départementales de la Mayenne ; 2 S 181).

IVR52\_20025300468XA

Auteur de l'illustration (reproduction) : François Lasa

Auteur du document reproduit : Le Conte, Bertrand

Date de prise de vue : 2002

(c) Conseil départemental de la Mayenne ; (c) Région Pays de la Loire - Inventaire général communication libre, reproduction soumise à autorisation





Vue d'ensemble depuis la rive gauche en amont.

IVR52\_20065300773NUCA

Auteur de l'illustration : François Lasa

Date de prise de vue : 2006

(c) Région Pays de la Loire - Inventaire général  
communication libre, reproduction soumise à autorisation