

Pays de la Loire, Mayenne
Origné
Gaudrée

Moulin à farine

Références du dossier

Numéro de dossier : IA53000539
Date de l'enquête initiale : 2001
Date(s) de rédaction : 2002
Cadre de l'étude : enquête thématique départementale rivière Mayenne
Degré d'étude : étudié

Désignation

Dénomination : moulin à farine

Compléments de localisation

Milieu d'implantation : isolé
Réseau hydrographique : la Mayenne
Références cadastrales : 1865, A, 565 à 567. Partie de Houssay annexée en 1865.

Historique

Le moulin de Gaudrée sur la rive droite de la Mayenne apparaît sur la carte de Cassini (XVIII^e siècle) (attesté en 1434 ?). En 1738, c'était un moulin à foulon. Devenu moulin à farine, il disposait en 1829 d'une roue entraînant une paire de meules. La suppression du barrage qui permettait son fonctionnement, lors de la canalisation de la rivière, a entraîné sa disparition : vendu à l'Etat en 1878, il a été démoli peu après ainsi que les bâtiments de la ferme dont il dépendait.

Période(s) principale(s) : Temps modernes

Description

Le moulin était composé d'un rez-de-chaussée et d'un comble, surmonté d'un toit à longs pans brisés. Le système d'engrenage, relié à la roue extérieure, était protégé par un mur dessinant un espace rectangulaire. La porte d'accès était percée dans le mur de façade ouest. Les bâtiments agricoles étaient disposés à l'ouest d'une cour ouvrant sur la rivière et située à 40 mètres au sud-ouest du moulin.

Éléments descriptifs

Étage(s) ou vaisseau(x) : en rez-de-chaussée
Type(s) de couverture : toit à longs pans brisés ; pignon couvert
Énergies : énergie hydraulique

Typologies et état de conservation

Typologies : moulin de rive
État de conservation : détruit

Références documentaires

Documents d'archive

- Archives départementales de la Mayenne ; S 496. **Vente à l'État du moulin de Gaudrée, à Origné, 1878.**

Documents figurés

- Plans des 26 chaussées ou barrages situés dans la partie navigable de la rivière Mayenne** / dessinés par L.-X. Deslandes de Lancelot. 1828. Album de 26 dess. : encre et aquarelle. (Archives départementales de la Mayenne ; S 466).
- Plan du site de Gaudrée, à Origné et Villiers-Charlemagne, avec les transformations induites par la suppression du barrage** / dessiné par J. Legras. 1878. 1 dess. : encre et aquarelle. (Archives départementales de la Mayenne ; S 496).
- Plan et élévation du moulin de Gaudrée, à Origné, avant sa démolition** / dessiné par J. Legras. 1878. 1 dess. : encre et aquarelle. (Archives départementales de la Mayenne ; S 496).

Bibliographie

- ANGOT, Alphonse-Victor (abbé), GAUGAIN, Ferdinand (abbé). **Dictionnaire historique, topographique et biographique de la Mayenne**. Laval : A. Goupil, 4 vol., 1900-1910. t. 2, p. 264

Illustrations


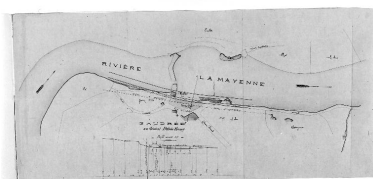
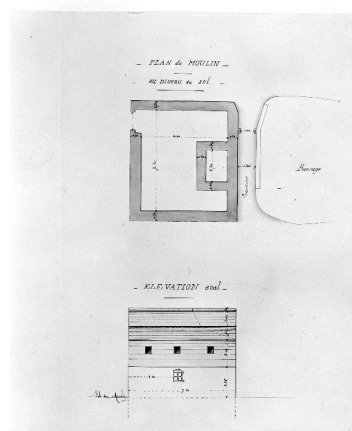


Planche N° 14 du recueil des plans des barrages de la partie navigable de la Mayenne. Plan d'ensemble du site de Gaudrée avant la canalisation : barrage, porte marinière, moulin à farine (détruit).
Autr. Louis-Xavier Deslandes de Lancelot, Repro. François Lasa
IVR52_20015300180XA



Plan d'ensemble du site de Gaudrée et des aménagements projetés en vue de la canalisation de la Mayenne : barrage (détruit), moulin (détruit) et ses dépendances, chemin de halage (réalisé).
Autr. J. Legras, Repro. François Lasa
IVR52_20015300398X



Plan au sol et élévation du moulin de Gaudrée avant sa destruction.
Autr. J. Legras, Repro. François Lasa
IVR52_20015300399X

Dossiers liés

Dossiers de synthèse :

Les moulins, les minoteries et les usines de l'aire d'étude "Rivière Mayenne" (IA53000590)

Oeuvre(s) contenue(s) :

Auteur(s) du dossier : Nicolas Foisneau

Copyright(s) : (c) Région Pays de la Loire - Inventaire général ; (c) Conseil départemental de la Mayenne




Planche N° 14 du recueil des plans des barrages de la partie navigable de la Mayenne. Plan d'ensemble du site de Gaudrée avant la canalisation : barrage, porte marinière, moulin à farine (détruit).

Référence du document reproduit :

- **Plans des 26 chaussées ou barrages situés dans la partie navigable de la rivière Mayenne** / dessinés par L.-X. Deslandes de Lancelot. 1828. Album de 26 dess. : encre et aquarelle. (Archives départementales de la Mayenne ; S 466).

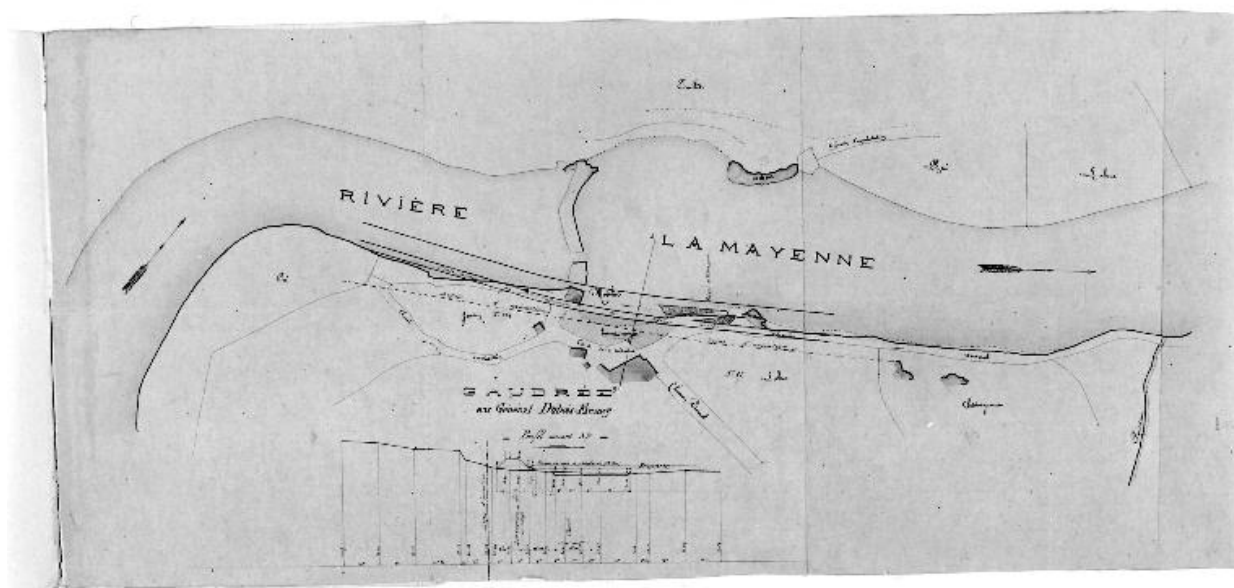
IVR52_20015300180XA

Auteur de l'illustration (reproduction) : François Lasa

Auteur du document reproduit : Louis-Xavier Deslandes de Lancelot

Date de prise de vue : 2001

(c) Conseil départemental de la Mayenne ; (c) Région Pays de la Loire - Inventaire général communication libre, reproduction soumise à autorisation



Plan d'ensemble du site de Gaudrée et des aménagements projetés en vue de la canalisation de la Mayenne : barrage (détruit), moulin (détruit) et ses dépendances, chemin de halage (réalisé).

Référence du document reproduit :

- **Plan du site de Gaudrée, à Origné et Villiers-Charlemagne, avec les transformations induites par la suppression du barrage** / dessiné par J. Legras. 1878. 1 dess. : encre et aquarelle. (Archives départementales de la Mayenne ; S 496).

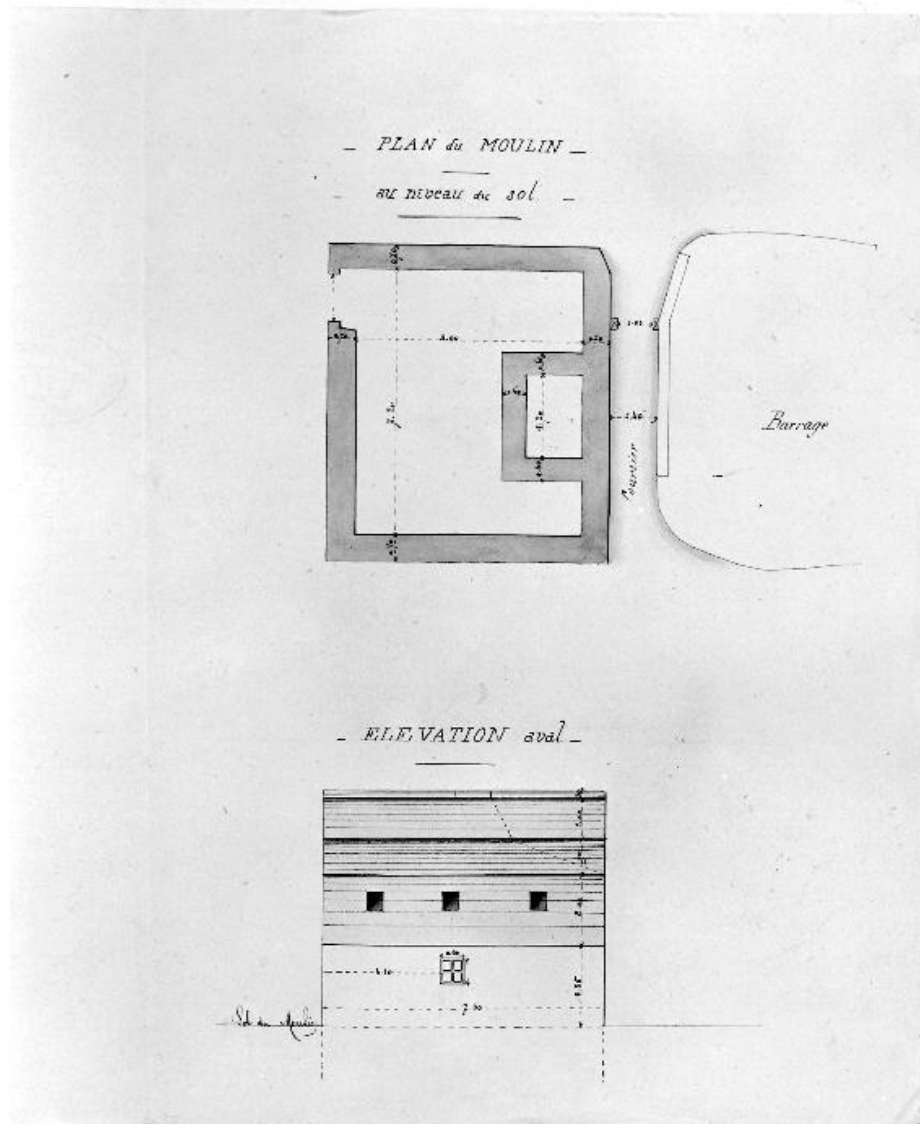
IVR52_20015300398X

Auteur de l'illustration (reproduction) : François Lasa

Auteur du document reproduit : J. Legras

Date de prise de vue : 2001

(c) Conseil départemental de la Mayenne ; (c) Région Pays de la Loire - Inventaire général communication libre, reproduction soumise à autorisation



Plan au sol et élévation du moulin de Gaudrée avant sa destruction.

Référence du document reproduit :

- **Plan et élévation du moulin de Gaudrée, à Origné, avant sa démolition** / dessiné par J. Legras. 1878. 1 dess. : encre et aquarelle. (Archives départementales de la Mayenne ; S 496).

IVR52_20015300399X

Auteur de l'illustration (reproduction) : François Lasa

Auteur du document reproduit : J. Legras

Date de prise de vue : 2001

(c) Conseil départemental de la Mayenne ; (c) Région Pays de la Loire - Inventaire général communication libre, reproduction soumise à autorisation