Pays de la Loire, Loire-Atlantique
Pornic
1 rue de la Brandelle

Maison de villégiature balnéaire dite Chalet Gautier, 1 rue de la Brandelle

Références du dossier

Numéro de dossier : IA44004891
Date de l'enquête initiale : 1995
Date(s) de rédaction : 1997
Cadre de l'étude : enquête thématique régionale patrimoine de la villégiature
Degré d'étude : étudié

Désignation

Dénomination : maison
Précision sur la dénomination : maison de villégiature balnéaire
Appellation : dite Chalet Gautier
Parties constituantes non étudiées : jardin

Compléments de localisation

Milieu d'implantation : en ville
Références cadastrales : 2011, CZ, 293

Historique

Le chalet est construit en 1889 par Antoine Gautier, entrepreneur à Pornic, pour lui-même. Au début du XXe siècle, un bâtiment en rez-de-chaussée est ajouté sur la façade est, côté sud ; en revanche, le belvédère polygonal qui surplombait le toit a disparu à une date indéterminée. La maison est aujourd'hui divisée en appartements.

Période(s) principale(s) : 4e quart 19e siècle
Dates : 1889 (porte la date)
Auteur(s) de l'oeuvre : Antoine Gautier (entrepreneur, attribution par source)

Description

Le chalet est construit en milieu de parcelle, à l'extrémité de la promenade dite de la Terrasse, et bénéficie d'une vue panoramique sur l'entrée du port. La maison s'élève sur deux niveaux à l'est, sur trois niveaux à l'ouest. Les chaînages d'angle et les ouvertures sont appareillées en brique. La toiture débordante est décorée de lambrequins et d'épis de faîtage. Des lucarnes passantes surplombent toutes les élévations. Un escalier intérieur, situé dans l'angle nord-est de la maison permet d'accéder aux chambres de l'étage.

Eléments descriptifs

Matériau(x) du gros-oeuvre, mise en oeuvre et revêtement : brique ; enduit
Matériau(x) de couverture : tuile plate mécanique
Plan : plan massé
Étage(s) ou vaisseau(x) : étage de soubassement, rez-de-chaussée, 1 étage carré, étage de comble
Type(s) de couverture : toit à longs pans ; demi-croupe
Escaliers : escalier intérieur : escalier tournant à retours, en charpente

Typologies et état de conservation

Typologies : pittoresque

Décor

Techniques : menuiserie

Statut, intérêt et protection

Statut de la propriété : propriété privée

Illustrations

Elévation antérieure de la villa dite Chalet Gauthier
Phot. Denis Pillet
IVR52_20094400663NUCA

Elévation postérieure de la villa dite Chalet Gautier.
Phot. Denis Pillet
IVR52_20094400667NUCA

Villa dite Chalet Gautier, élévations antérieure et latérale, prises du sud.
Phot. Denis Pillet
IVR52_20094400662NUCA



Le Chalet Gautier, carte postale début 20e siècle. (Collection particulière).
Repro. Christophe Yvernogeau
IVR52_19954401267X

Porte d'entrée de la villa dite Chalet Gautier.
Phot. Denis Pillet
IVR52_19954400658VA

Villa dite Chalet Gautier, vue de l'escalier.
Phot. Denis Pillet
IVR52_19954400657VA

Chalet Gautier : cheminée
du rez-de-chaussée, côté sud.
Phot. Denis Pillet
IVR52_19954400655VA

Lambrequins d'une lucarne et du
bord de toit de la façade ouest.
Phot. Denis Pillet
IVR52_19944400587XA

Lambrequins d'une lucarne et du
bord de toit de la façade ouest.
Phot. Denis Pillet
IVR52_19944400588XA

Lambrequins d'une lucarne et du
bord de toit de la façade ouest.
Phot. Denis Pillet
IVR52_19944400589XA

Lucarnes et bord de toit de
la façade ouest, lambrequins.
Phot. Denis Pillet
IVR52_19944400592XA

Lucarne et bord de toit de la
façade ouest, lambrequins.
Phot. Denis Pillet
IVR52_19944400593XA



Décor de lambrequins du bord de toit.
Phot. Denis Pillet
IVR52_19944400591XA

Epi de faîtage.
Phot. Denis Pillet
IVR52_19944400590XA

Dossiers liés

Dossiers de synthèse :
Maisons de villégiature balnéaire de la Côte de Jade (IA44004963)
Oeuvre(s) contenue(s) :
Oeuvre(s) en rapport :
Station balnéaire de Pornic (IA44004930) Pays de la Loire, Loire-Atlantique, Pornic

Auteur(s) du dossier : Anne Duflos, Agathe Aoustin
Copyright(s) : (c) Région Pays de la Loire - Inventaire général

Elévation antérieure de la villa dite Chalet Gauthier

IVR52_20094400663NUCA
Auteur de l'illustration : Denis Pillet
Date de prise de vue : 2009
(c) Région Pays de la Loire - Inventaire général
communication libre, reproduction soumise à autorisation

Elévation postérieure de la villa dite Chalet Gautier.

IVR52_20094400667NUCA
Auteur de l'illustration : Denis Pillet
(c) Région Pays de la Loire - Inventaire général
communication libre, reproduction soumise à autorisation

Villa dite Chalet Gautier, élévations antérieure et latérale, prises du sud.

IVR52_20094400662NUCA
Auteur de l'illustration : Denis Pillet
Date de prise de vue : 2009
(c) Région Pays de la Loire - Inventaire général
communication libre, reproduction soumise à autorisation



Le Chalet Gautier, carte postale début 20e siiècle. (Collection particulière).

Référence du document reproduit :

- Carte postale, début 20e siècle. (Collection particulière).

IVR52_19954401267X
Auteur de l'illustration (reproduction) : Christophe Yvernogeau
(c) Région Pays de la Loire - Inventaire général ; (c) Collection particulière
communication libre, reproduction soumise à autorisation

Porte d'entrée de la villa dite Chalet Gautier.

IVR52_19954400658VA
Auteur de l'illustration : Denis Pillet
(c) Région Pays de la Loire - Inventaire général
communication libre, reproduction soumise à autorisation

Villa dite Chalet Gautier, vue de l'escalier.

IVR52_19954400657VA
Auteur de l'illustration : Denis Pillet
Date de prise de vue : 1995
(c) Région Pays de la Loire - Inventaire général
communication libre, reproduction soumise à autorisation

Chalet Gautier : cheminée du rez-de-chaussée, côté sud.

IVR52_19954400655VA
Auteur de l'illustration : Denis Pillet
Date de prise de vue : 1995
(c) Région Pays de la Loire - Inventaire général
communication libre, reproduction soumise à autorisation

Lambrequins d'une lucarne et du bord de toit de la façade ouest.

IVR52_19944400587XA
Auteur de l'illustration : Denis Pillet
Date de prise de vue : 1994
(c) Région Pays de la Loire - Inventaire général
communication libre, reproduction soumise à autorisation

Lambrequins d'une lucarne et du bord de toit de la façade ouest.

IVR52_19944400588XA
Auteur de l'illustration : Denis Pillet
Date de prise de vue : 1994
(c) Région Pays de la Loire - Inventaire général
communication libre, reproduction soumise à autorisation

Lambrequins d'une lucarne et du bord de toit de la façade ouest.

IVR52_19944400589XA
Auteur de l'illustration : Denis Pillet
Date de prise de vue : 1994
(c) Région Pays de la Loire - Inventaire général
communication libre, reproduction soumise à autorisation

Lucarnes et bord de toit de la façade ouest, lambrequins.

IVR52_19944400592XA
Auteur de l'illustration : Denis Pillet
Date de prise de vue : 1994
(c) Région Pays de la Loire - Inventaire général
communication libre, reproduction soumise à autorisation

Lucarne et bord de toit de la façade ouest, lambrequins.

IVR52_19944400593XA
Auteur de l'illustration : Denis Pillet
Date de prise de vue : 1994
(c) Région Pays de la Loire - Inventaire général
communication libre, reproduction soumise à autorisation

Décor de lambrequins du bord de toit.

IVR52_19944400591XA
Auteur de l'illustration : Denis Pillet
Date de prise de vue : 1994
(c) Région Pays de la Loire - Inventaire général
communication libre, reproduction soumise à autorisation

Epi de faîtage.

IVR52_19944400590XA
Auteur de l'illustration : Denis Pillet
Date de prise de vue : 1994
(c) Région Pays de la Loire - Inventaire général
communication libre, reproduction soumise à autorisation