

Pays de la Loire, Maine-et-Loire
Candé
2, 4 route d'Angers

Aumônerie Saint-Jean, hôpital Saint-Joseph, 2-4 route d'Angers

Références du dossier

Numéro de dossier : IA49001524
Date de l'enquête initiale : 1999
Date(s) de rédaction : 1999
Cadre de l'étude : inventaire topographique Canton de Candé
Degré d'étude : étudié

Désignation

Dénomination : aumônerie, hôpital
Vocabulaire : Saint-Jean, Saint-Joseph
Parties constituantes non étudiées : cour, chapelle, ferme, salle d'asile, école primaire

Compléments de localisation

Milieu d'implantation : en ville
Références cadastrales : . 1977 A3 479, 1503

Historique

L'aumônerie Saint-Jean fut fondée dès la fin du XII^e siècle ; le gros-œuvre de la chapelle paraît dater de cette époque. Elle était aussi dénommée maladrerie, puisqu'elle avait été construite en dehors de la ville pour pouvoir accueillir des lépreux. Le logis de l'aumônerie et sa tour d'escalier, furent édifiés au XV^e siècle. Le bâtiment qui relie le logis à la chapelle paraît dater du XVIII^e siècle, mais de nombreuses dénaturations empêchent toute analyse sérieuse. Il a peut-être abrité des salles pour les malades ? En 1773, l'aumônerie fut réunie à l'hôpital Saint-Joseph qui avait été établi dans la ville de Candé. Au cours du 2^e quart du XIX^e siècle, cet hôpital étant devenu trop exigü, fut transféré dans les locaux de l'aumônerie, qui pris désormais le nom d'Hôpital Saint-Joseph. De 1843 à 1846, un nouveau bâtiment hospitalier, financé par le curé Baugé, fut élevé selon les plans dressés en 1842 par l'architecte angevin Ferdinand Lachèse. À l'ouest des bâtiments primitifs de l'aumônerie existaient des étables qui figurent sur le cadastre de 1836. En 1866, grâce aux dons de la famille Robert Jallot, une salle d'asile et une école primaire de filles (architecte Pierre-Louis Perron) sont construites sur la cour, entre les étables et le logis ; ces bâtiments furent détruits au XX^e siècle. De part et d'autre du bâtiment achevé en 1846, deux pavillons sont ajoutés en 1959, sur les plans de l'architecte Roger Rémy ; le tout est détruit en 1992 pour faire place à un nouvel hôpital et maison de retraite.

Période(s) principale(s) : 12^e siècle, 15^e siècle, 18^e siècle, 2^e moitié 19^e siècle, 4^e quart 20^e siècle
Auteur(s) de l'oeuvre : Ferdinand Lachèse (architecte, attribution par source)

Description

L'orientation de la chapelle a été inversée ; actuellement, une porte d'entrée est percée dans le pignon est, et l'autel-retable est appuyé au mur ouest.

Éléments descriptifs

Matériau(x) du gros-œuvre, mise en oeuvre et revêtement : schiste ; enduit ; moellon
Matériau(x) de couverture : ardoise
Étage(s) ou vaisseau(x) : 1 étage carré
Type(s) de couverture : toit à longs pans ; pignon couvert

Escaliers : escalier hors-œuvre : escalier en vis sans jour, en maçonnerie

Typologies et état de conservation

État de conservation : restauré

Statut, intérêt et protection

Statut de la propriété : propriété publique

Références documentaires

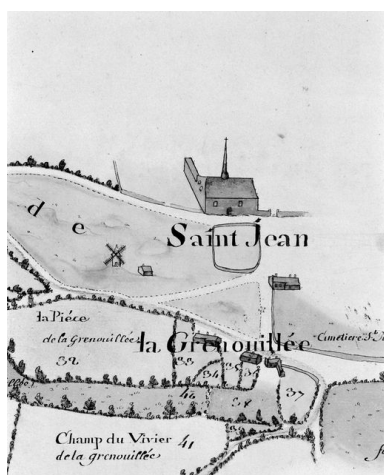
Documents figurés

- Dessin extrait de "Plans des fiefs et domaines de la manse conventuelle de l'Abbaye royale de Notre-Dame de Pontron et des terres sujettes à la dixme de laditte abbaye, plan XXI, paroisse d'Angri", [1783] (Archives départementales de Maine-et-Loire ; 1 Fi 505).
- Dessin, 15 mai 1842 (Archives départementales de Maine-et-Loire ; X 118).
- Photographie (Collection particulière).

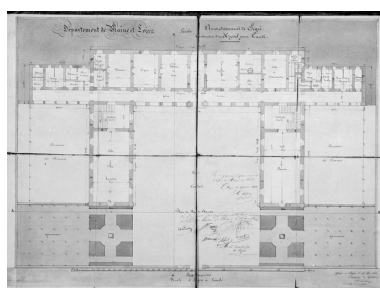
Liens web

- <https://gertrude.paysdelaloire.fr/DOCS/58-CANDE/IA49001524.PDF> : <https://gertrude.paysdelaloire.fr/DOCS/58-CANDE/IA49001524.PDF>

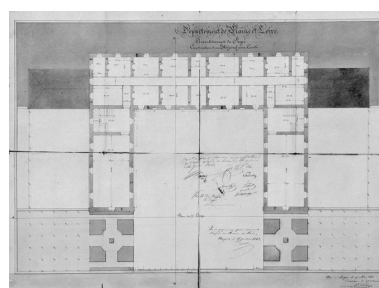
Illustrations



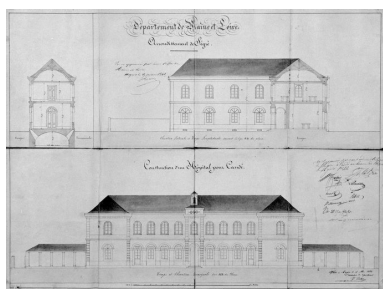
Vue d'ensemble de l'aumônerie de Saint-Jean, depuis le nord, dessin extrait de "Plans des fiefs et domaines de la manse conventuelle de l'Abbaye royale de Notre-Dame de Pontron et des terres sujettes à la dixme de laditte abbaye, plan XXI, paroisse d'Angri", 1783.
Autr. [s.n.], Phot. Bruno Rousseau
IVR52_19994901022X



Département de Maine-et-Loire. Arrondissement de Segré.
Construction d'un hôpital pour Candé.
Plan du rez-de-chaussée. Dessin par Ferdinand Lachèse, 15 mai 1842.
Autr. Ferdinand Lachèse,
Phot. Bruno Rousseau
IVR52_19994900881X



Département de Maine-et-Loire. Arrondissement de Segré.
Construction d'un hôpital pour Candé.
Plan du 1er étage. Dessin par Ferdinand Lachèse, 15 mai 1842.
Phot. Ferdinand Lachèse,
Phot. Bruno Rousseau
IVR52_19994900880X



Département de Maine-et-Loire. Arrondissement de Segré.
Construction d'un hôpital pour Candé.
Coupe et élévation principale sur AB des plans. Élévation latérale et coupe longitudinale suivant la ligne CD des plans. Dessin par Ferdinand Lachèse, 15 mai 1842.
Autr. Ferdinand Lachèse,
Phot. Bruno Rousseau
IVR52_19994900882X



Candé (M.-et-L.). L'hospice, vue d'ensemble depuis le nord du bâtiment construit en 1845 sur les plans de Ferdinand Lachèse et détruit en 1922, 1er quart 20e siècle.
Phot. Bruno Rousseau
IVR52_19994903201X



Hôpital Saint-Joseph, bâtiment construit sur les plans de l'architecte Ferdinand Lachèse, en 1845. Façade antérieure, partie droite, lors de sa démolition en 1992.
Phot. Bruno Rousseau
IVR52_19994900889X



Bâtiment de l'ancienne aumônerie Saint-Jean, vue d'ensemble depuis le nord-est. De gauche à droite, logis, salles des malades, chapelle.
Phot. Christian Cussonneau
IVR52_19994901677Z



Bâtiments de l'ancienne aumônerie Saint-Jean, la chapelle et le bâtiment à usage d'étables au début du 19e siècle. Faces est et nord.
Phot. Christian Cussonneau
IVR52_19994901680Z



Bâtiments de l'ancienne aumônerie Saint-Jean, la chapelle et le bâtiment à usage d'étables au début du 19e siècle. Faces nord et ouest.
Phot. Christian Cussonneau
IVR52_19994901681Z



Bâtiment de l'ancienne aumônerie Saint-Jean, salle des malades à l'origine ?, puis buanderie et boulangerie au 19e siècle. Face est. En cours de transformation.
Phot. Christian Cussonneau
IVR52_19994901679Z



Bâtiment de l'ancienne aumônerie Saint-Jean, logis, face est. En cours de transformation.
Phot. Christian Cussonneau
IVR52_19994901678Z



Bâtiments de l'ancienne aumônerie Saint-Jean, logis, intérieur de la tour d'escalier de la face est, détail de la vis.
Phot. Christian Cussonneau
IVR52_19994900467Z

Dossiers liés

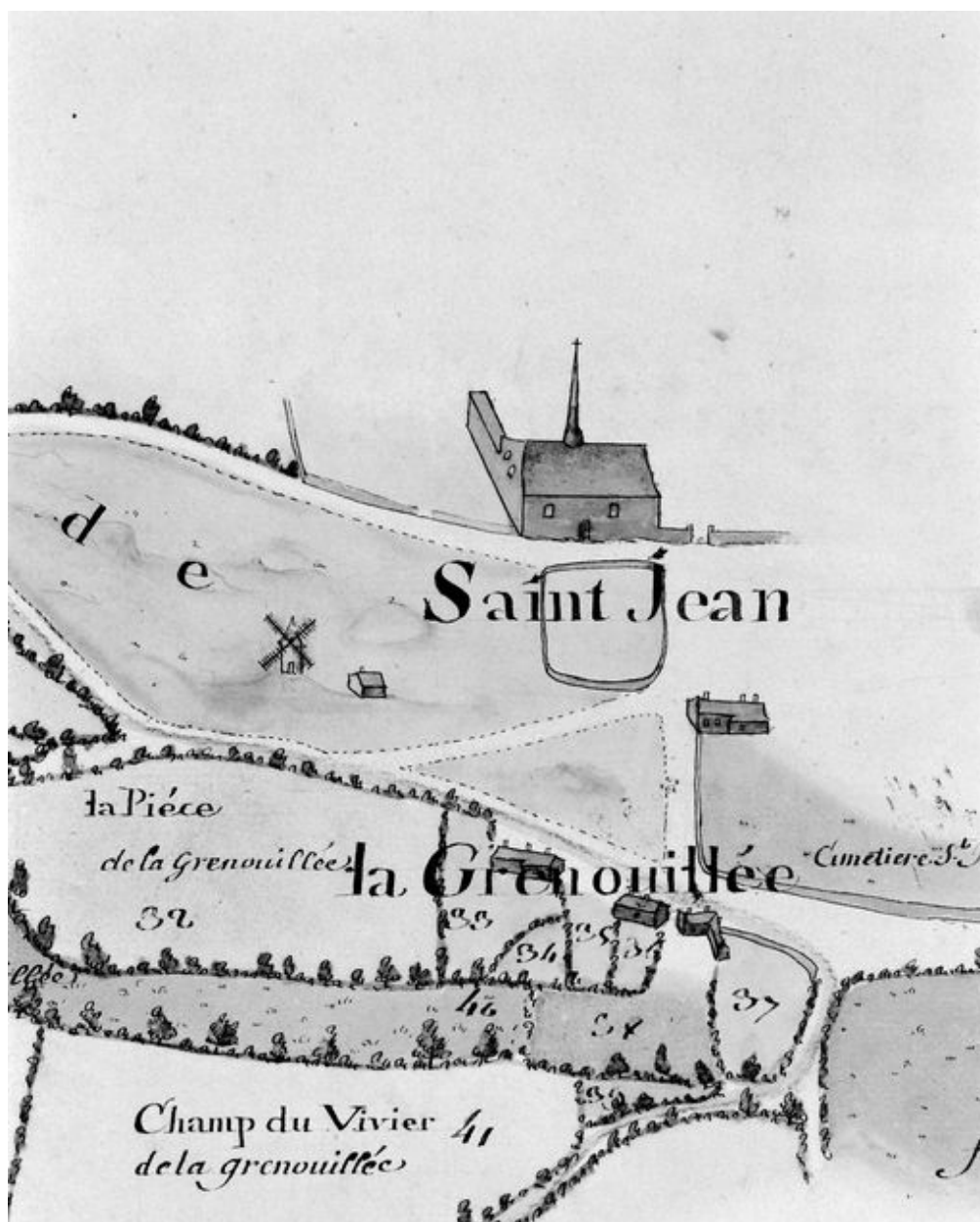
Dossiers de synthèse :

Candé : présentation de la commune (IA49001520) Pays de la Loire, Maine-et-Loire, Candé

Oeuvre(s) contenue(s) :

Auteur(s) du dossier : Christian Cussonneau

Copyright(s) : (c) Région Pays de la Loire - Inventaire général ; (c) Conseil départemental de Maine-et-Loire -
Conservation départementale du patrimoine



Vue d'ensemble de l'aumônerie de Saint-Jean, depuis le nord, dessin extrait de "Plans des fiefs et domaines de la manse conventuelle de l'Abbaye royale de Notre-Dame de Pontron et des terres sujettes à la dixme de laditte abbaye, plan XXI, paroisse d'Angri", 1783.

Référence du document reproduit :

- **Dessin extrait de "Plans des fiefs et domaines de la manse conventuelle de l'Abbaye royale de Notre-Dame de Pontron et des terres sujettes à la dixme de laditte abbaye, plan XXI, paroisse d'Angri", [1783]** (Archives départementales de Maine-et-Loire ; 1 Fi 505).

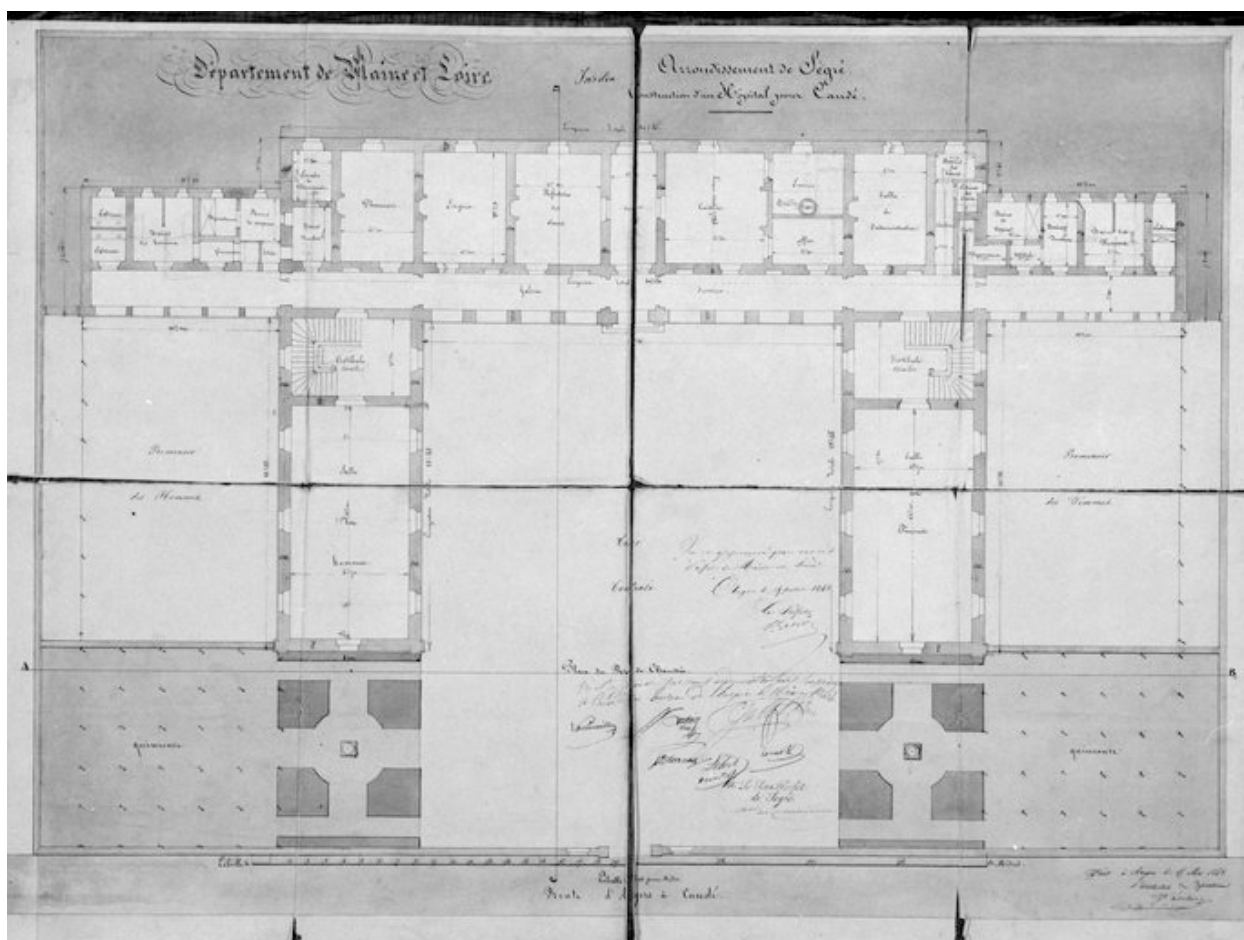
IVR52_19994901022X

Auteur de l'illustration : Bruno Rousseau

Auteur du document reproduit : [s.n.]

Date de prise de vue : 1999

(c) Région Pays de la Loire - Inventaire général ; (c) Conseil départemental de Maine-et-Loire - Conservation départementale du patrimoine
communication libre, reproduction soumise à autorisation



Département de Maine-et-Loire. Arrondissement de Segré. Construction d'un hôpital pour Candé. Plan du rez-de-chaussée. Dessin par Ferdinand Lachèse, 15 mai 1842.

Référence du document reproduit :

- Dessin, 15 mai 1842 (Archives départementales de Maine-et-Loire ; X 118).

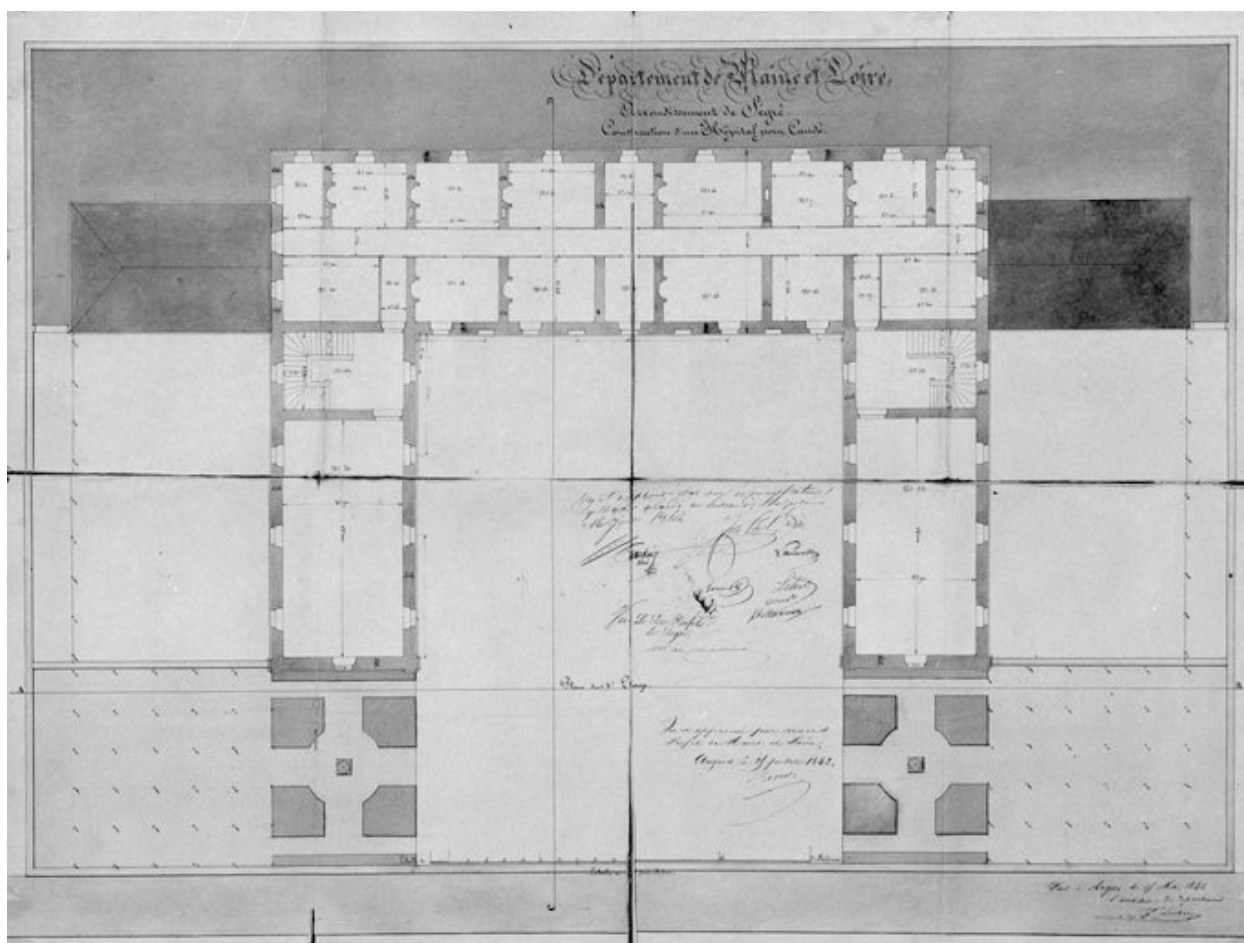
IVR52_19994900881X

Auteur de l'illustration : Bruno Rousseau

Auteur du document reproduit : Ferdinand Lachèse

Date de prise de vue : 1999

(c) Conseil départemental de Maine-et-Loire - Conservation départementale du patrimoine
communication libre, reproduction soumise à autorisation



Département de Maine-et-Loire. Arrondissement de Segré. Construction d'un hôpital pour Candé. Plan du 1er étage. Dessin par Ferdinand Lachèse, 15 mai 1842.

Référence du document reproduit :

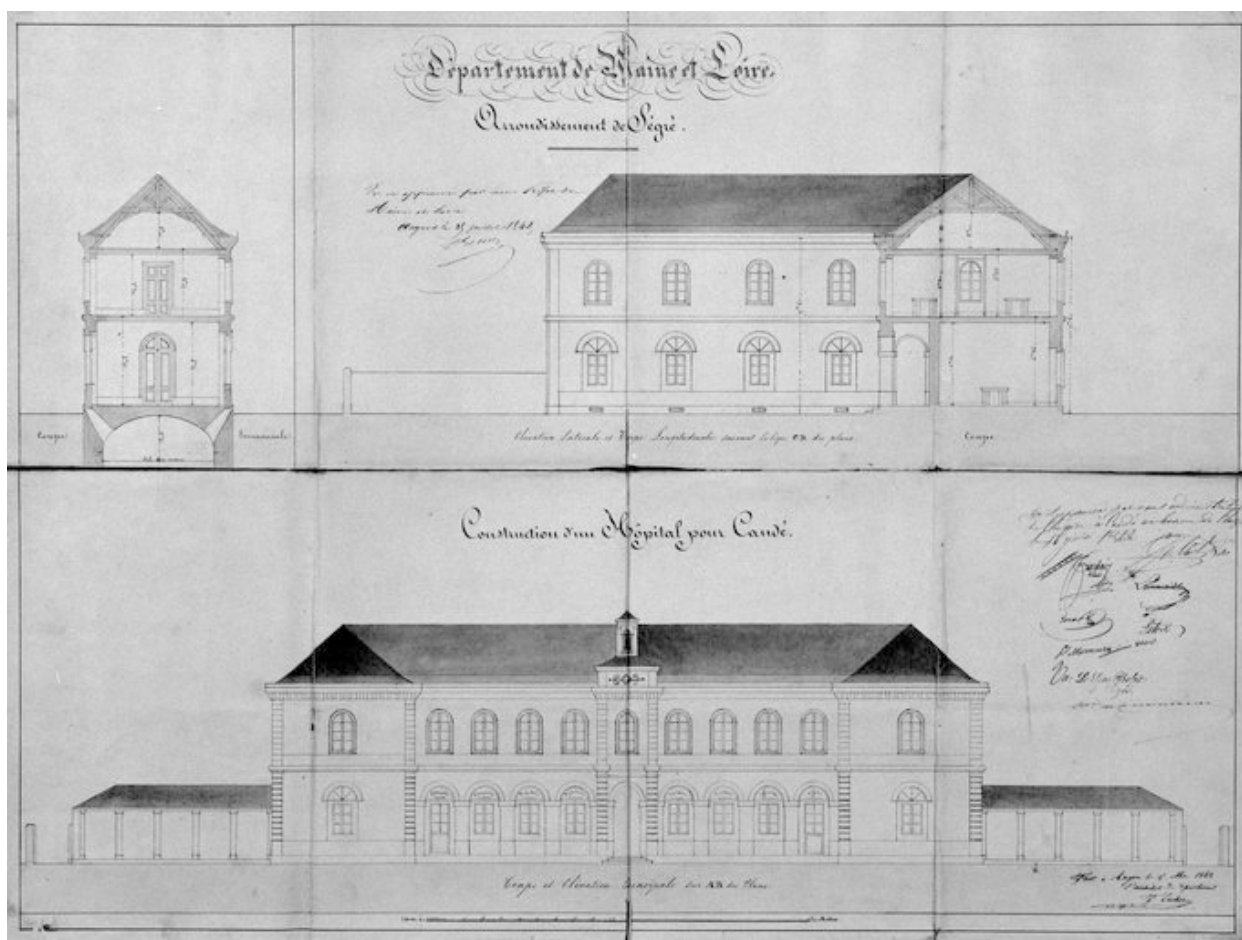
- Dessin, 15 mai 1842 (Archives départementales de Maine-et-Loire ; X 118).

IVR52_19994900880X

Auteur de l'illustration : Ferdinand Lachèse, Auteur de l'illustration : Bruno Rousseau

Date de prise de vue : 1999

(c) Conseil départemental de Maine-et-Loire - Conservation départementale du patrimoine
communication libre, reproduction soumise à autorisation



Département de Maine-et-Loire. Arrondissement de Segré. Construction d'un hôpital pour Candé. Coupe et élévation principale sur AB des plans. Élévation latérale et coupe longitudinale suivant la ligne CD des plans. Dessin par Ferdinand Lachèse, 15 mai 1842.

Référence du document reproduit :

- Dessin, 15 mai 1842 (Archives départementales de Maine-et-Loire ; X 118).

IVR52_19994900882X

Auteur de l'illustration : Bruno Rousseau

Auteur du document reproduit : Ferdinand Lachèse

Date de prise de vue : 1999

(c) Conseil départemental de Maine-et-Loire - Conservation départementale du patrimoine
communication libre, reproduction soumise à autorisation



Candé (M.-et-L.). L'hospice, vue d'ensemble depuis le nord du bâtiment construit en 1845 sur les plans de Ferdinand Lachèse et détruit en 1922, 1er quart 20e siècle.

IVR52_19994903201X

Auteur de l'illustration : Bruno Rousseau

Date de prise de vue : 1999

(c) Région Pays de la Loire - Inventaire général ; (c) Conseil départemental de Maine-et-Loire - Conservation départementale du patrimoine
communication libre, reproduction soumise à autorisation



Hôpital Saint-Joseph, bâtiment construit sur les plans de l'architecte Ferdinand Lachèse, en 1845. Façade antérieure, partie droite, lors de sa démolition en 1992.

Référence du document reproduit :

- Photographie (Collection particulière).

IVR52_19994900889X

Auteur de l'illustration : Bruno Rousseau

Date de prise de vue : 1999

(c) Région Pays de la Loire - Inventaire général ; (c) Conseil départemental de Maine-et-Loire - Conservation départementale du patrimoine
communication libre, reproduction soumise à autorisation



Bâtiment de l'ancienne aumônerie Saint-Jean, vue d'ensemble depuis le nord-est. De gauche à droite, logis, salles des malades, chapelle.

IVR52_19994901677Z

Auteur de l'illustration : Christian Cussonneau

Date de prise de vue : 1999

(c) Région Pays de la Loire - Inventaire général ; (c) Conseil départemental de Maine-et-Loire - Conservation départementale du patrimoine
communication libre, reproduction soumise à autorisation



Bâtiments de l'ancienne aumônerie Saint-Jean, la chapelle et le bâtiment à usage d'étables au début du 19e siècle. Faces est et nord.

IVR52_19994901680Z

Auteur de l'illustration : Christian Cussonneau

Date de prise de vue : 1999

(c) Région Pays de la Loire - Inventaire général ; (c) Conseil départemental de Maine-et-Loire - Conservation départementale du patrimoine
communication libre, reproduction soumise à autorisation



Bâtiments de l'ancienne aumônerie Saint-Jean, la chapelle et le bâtiment à usage d'étables au début du 19e siècle. Faces nord et ouest.

IVR52_19994901681Z

Auteur de l'illustration : Christian Cussonneau

Date de prise de vue : 1999

(c) Région Pays de la Loire - Inventaire général ; (c) Conseil départemental de Maine-et-Loire - Conservation départementale du patrimoine
communication libre, reproduction soumise à autorisation



Bâtiment de l'ancienne aumônerie Saint-Jean, salle des malades à l'origine ?, puis buanderie et boulangerie au 19e siècle. Face est. En cours de transformation.

IVR52_19994901679Z

Auteur de l'illustration : Christian Cussonneau

Date de prise de vue : 1999

(c) Région Pays de la Loire - Inventaire général ; (c) Conseil départemental de Maine-et-Loire - Conservation départementale du patrimoine
communication libre, reproduction soumise à autorisation



Bâtiment de l'ancienne aumônerie Saint-Jean, logis, face est. En cours de transformation.

IVR52_19994901678Z

Auteur de l'illustration : Christian Cussonneau

Date de prise de vue : 1999

(c) Région Pays de la Loire - Inventaire général ; (c) Conseil départemental de Maine-et-Loire - Conservation départementale du patrimoine
communication libre, reproduction soumise à autorisation



Bâtiments de l'ancienne aumônerie Saint-Jean, logis, intérieur de la tour d'escalier de la face est, détail de la vis.

IVR52_19994900467Z

Auteur de l'illustration : Christian Cussonneau

Date de prise de vue : 1999

(c) Région Pays de la Loire - Inventaire général ; (c) Conseil départemental de Maine-et-Loire - Conservation départementale du patrimoine
communication libre, reproduction soumise à autorisation